



COMUNE DI BARGA

Provincia di Lucca



REGOLAMENTO URBANISTICO

AREA ASSETTO DEL TERRITORIO

Responsabile: Ing. Daisy Ricci

Arch. Michela Cecarelli, Ing. Francesca Francesconi, Geom. Alessandro Orsi, Maria Remucci, Paola Tazzoli

GARANTE DELLA COMUNICAZIONE

Dott.ssa Clarice Poggi

CONSULENZE ESTERNE

Per gli aspetti geologici: Dott. Geol. Leonardo Mori

UTOE n. 5 - FORNACI DI BARGA - LOPPIA




CARTA DEL RETICOLO IDROGRAFICO E DELLE AREE DI PERTINENZA FLUVIALE (piano Territoriale di Coordinamento - Provincia di Lucca)


MAGGIO 2007

Scala 1:2000

VARIANTE GENERALE

LEGENDA

-  Alveo fluviale ordinario in modellamento attivo (ao) corsi d'acqua principali
-  Alveo fluviale ordinario in modellamento attivo (ao) corsi d'acqua secondari
-  Area di naturale esondazione e di tutela dei caratteri ambientali dei corsi d'acqua (ae)

 limite area rilevata

 aree oggetto di variazioni

