



COMUNE DI BARGA

Provincia di Lucca



REGOLAMENTO URBANISTICO

AREA ASSETTO DEL TERRITORIO

Responsabile: Ing. Daisy Ricci

Arch. Michela Ceccarelli, Ing. Francesca Francesconi, Geom. Alessandra Orsi, Maria Renucci, Paola Tazzioli

GARANTE DELLA COMUNICAZIONE

Dott.ssa Clarice Poggi

CONSULENZE ESTERNE

Per gli aspetti geologici: Dott. Geol. Leonardo Moni

**UTOE n. 4 - BARGA - SOMMOCOLONIA
CATAGNANA - PONTE DI CATAGNANA
BEBBIO - RENAIO - TIGLIO**

CARTA DEL RETICOLO IDROGRAFICO E DELLE AREE DI PERTINENZA FLUVIALE
(Piano Territoriale di Coordinamento - Provincia di Lucca)




MAGGIO 2007

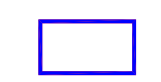
Scala 1:2000


VARIANTE GENERALE

000_TAV3_BARGA_04_07_MOD

LEGENDA

-  Alveo fluviale ordinario in modellamento attivo (ao) corsi d'acqua principali
-  Alveo fluviale ordinario in modellamento attivo (ao) corsi d'acqua secondari
-  Area di naturale esondazione e di tutela dei caratteri ambientali dei corsi d'acqua (ae)

 limite area rilevata

 aree oggetto di variazioni

