



# COMUNE DI BARGA

Provincia di Lucca



## REGOLAMENTO URBANISTICO

### AREA ASSETTO DEL TERRITORIO

Responsabile: Ing. Daisy Ricci  
Arch. Michela Ceccarelli, Ing. Francesca Francesconi, Geom. Alessandra Ossi,  
Mara Romeri, Paola Tazzoli

### GARANTE DELLA COMUNICAZIONE

Divisa.ssa Clamor Poggi  
CONSULENZE ESTERNE

Per gli aspetti geologici: Dott. Geol. Leonardo Monti

### UTOE n. 3

BARGA - S.PIETRO IN CAMPO

CARTA DEL RETICOLO IDROGRAFICO E DELLE AREE DI PERTINENZA FLUVIALE  
(Piano Territoriale di Coordinamento - Provincia di Lucca)




MAGGIO 2007


Scala 1:2000

## VARIANTE GENERALE

000\_TAV2-BARGA-SPCAMPO-04-07\_M000

### LEGENDA

-  Alveo fluviale ordinario in modellamento attivo (ao) corsi d'acqua principali
-  Alveo fluviale ordinario in modellamento attivo (ao) corsi d'acqua secondari
-  Area di naturale escandazione e di tutela dei caratteri ambientali dei corsi d'acqua (ae)

 limite area rilevata

 aree oggetto di variazioni

