





**Legenda**

-  Confine comunale
-  Vincolo paesaggistico ai sensi D.Lgs n.42/2004 art.142 Lettera g) - (Territori coperti da foreste e da boschi)





**Piano Strutturale Comune di Barga**  
 Provincia di Lucca

Sindaco: Rag. Marco Bonini  
 Assessore all'Urbanistica: Avv. Alberto Giovannetti  
 Garante della Comunicazione: Dott.ssa Clarice Poggi

Ufficio di Piano: Area Assetto del Territorio  
 Responsabile Area: Ing. Daisy Ricci  
 Responsabile del Procedimento: Arch. Michela Caccarelli  
 Ing. Francesca Francesconi  
 Geom. Alessandra Orsi  
 Sig.ra Maria Renucci  
 Sig.ra Paola Tazzilli

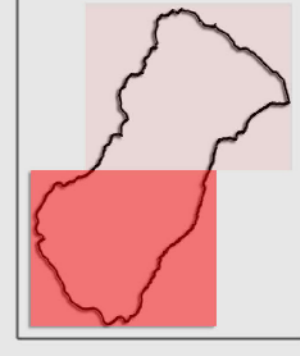
Indagini geologico tecniche:  
 Geol. Paolo Sani, Studio di Geologia Barsanti, Sani & Associati

---

**8.6.a**

**QUADRO CONOSCITIVO**  
 La struttura del territorio - Ambiente e territorio

8. Aree boscate  
 AREE BOSCADE INDIVIDUATE AI SENSI DEL  
 D.Lgs 42/04 e s.m.e.l. (2007)  
 Fonte: Amministrazione Provinciale di Lucca  
 Scala 1:10.000



**approvazione**