



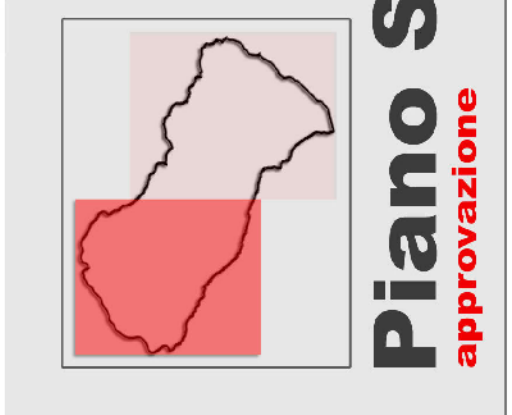
Legenda

-  Confine comunale
-  Vincolo paesaggistico ai sensi D.Lgs n.42/2004 art.142 Lettera g) - (Territori coperti da foreste e da boschi.)



Sindaco: Rag. Marco Bonni
 Assessore all'Urbanistica: Avv. Alberto Giovannetti
 Garante della Comunicazione: Dott.ssa Clarice Poggi
 Ufficio di Piano: Area Assetto del Territorio
 Responsabile Area: Ing. Daisy Ricci
 Responsabile del Procedimento: Arch. Michela Ceccarelli
 Ing. Francesca Francesconi
 Geom. Alessandra Orsi
 Sig.ra Maria Renucci
 Sig.ra Paola Tazzoli
 Indagini geologico tecniche:
 Geol. Paolo Sani, Studio di Geologia Barsanti, Sani & Associati

8.5.a
 QUADRO CONOSCITIVO
 La struttura del territorio - Ambiente e territorio
 8. Aree boscate
 AREE BOSCAE INDIVIDUATE AI SENSI DEL
 D.Lgs 42/04 e s.m.i. (2003-2004)
 Fonte: Amministrazione Provinciale di Lucca
 Scala 1:10.000



Piano Strutturale Comune di Barga
 Provincia di Lucca
 approvazione