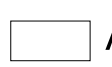










Legenda

-  Aree non esaminate
-  Copertura tra il 81% e il 100% per i territori boscati
-  Copertura tra il 51% e il 80% per i territori boscati
-  Copertura tra il 20% e il 50% per i territori boscati
-  Copertura tra il 20% e il 40% per le aree seminaturali
-  Copertura tra il 41% e l'80% per le aree seminaturali
-  Confine comunale



Sindaco: Rag. Marco Borini  
 Assessore all'Urbanistica: Avv. Alberto Giovannetti  
 Garante della Comunicazione: Dott.ssa Clarice Poggi  
 Ufficio di Piano: Area Assetto del Territorio  
 Responsabile Area: Ing. Daisy Ricci  
 Responsabile del Procedimento: Arch. Michela Ceccarelli  
 Ing. Francesca Francesconi  
 Geom. Alessandra Orsi  
 Sig.ra Maria Renucci  
 Sig.ra Paola Tazzoli  
 Indagini geologico tecniche:  
 Geol. Paolo Sani, Studio di Geologia Barsanti Sani & Associati

**8.1.a**

**QUADRO CONOSCITIVO**  
 La struttura del territorio - Ambiente e territorio

8. Aree boscate  
 GRADO DI COPERTURA  
 (Elaborazione da Carta Forestale Autorità di Bacino del Fiume Serchio)  
 Scala 1:10.000

