
















-  Ripristino - adeguamento viabilità esistente
-  Viabilità di nuova previsione (infrastrutture urbane)
-  Corridoi infrastrutturali
-  Viabilità esistente
-  Piste ciclabili - percorsi pedonali
-  Ferrovia
-  Fascia di rispetto ferroviaria
-  Aree sottoposte a salvaguardia art. 53 c. 2 delle disposizioni normative
-  Aree di particolare valore paesaggistico
-  Verde di connettività art. 53 c. 3 delle disposizioni normative
-  Sistemi alberati lineari
-  Area di reperimento di Area Naturale Protetta di Interesse Locale del Torrente Corsonna - ANPIL
-  Area di reperimento di eventuale area protetta/riserva denominata "Giardino del castagno"
-  Confine comunale



Sindaco: Rag. Marco Bonni
 Assessore all'Urbanistica: Avv. Alberto Giovannetti
 Garante della Comunicazione: Dott.ssa Clance Poggi
 Ufficio di Piano: Area Assetto del Territorio
 Responsabile Area: Ing. Daisy Ricci
 Responsabile del Procedimento: Arch. Michela Ceccarelli
 Ing. Francesca Franzosconi
 Geom. Alessandra Orsi
 Sig.ra Maria Renucci
 Sig.ra Paola Tazzilli

Indagini geologico tecniche:
 Geol. Paolo Sani, Studio di Geologia Barsanti, Sani & Associati

34 - Q.P.5.a
 QUADRO PROPOSITIVO

IL SISTEMA INFRASTRUTTURALE
 E LE SALVAGUARDIE

Scala 1:10.000



Piano Strutturale Comune di Barga
Provincia di Lucca
approvazione