
















**Legenda**

-  Sistema Territoriale del Crinale Appenninico
-  Subsistema delle aree di crinale
-  Perimetro SIR-pSIC n.13
-  Sistema Territoriale del Preappennino Montano
-  Subsistema del castagneto da frutto
-  Sistema Territoriale della Costa Terrazzata
-  Subsistema della collina pedemontana e delle aree a destinazione turistico-ricreativa-sportiva - "Il Ciocco"
-  Subsistema dell'area urbana di Castelvecchio Pascoli
-  Sistema Territoriale degli Altopiani di Barga e Filecchio
-  Subsistema degli insediamenti urbani di Barga e Filecchio
-  Subsistema delle aree di interesse idrogeologico, naturalistico-percettivo
-  Sistema Territoriale di Fondovalle
-  Subsistema del fiume Serchio e degli affluenti
-  Subsistema degli insediamenti lineari di fondovalle
-  Confine comunale



Sindaco: Rag. Marco Bonini  
 Assessore all'Urbanistica: Avv. Alberto Giovannetti  
 Garante della Comunicazione: Dott.ssa Clarice Poggi  
 Ufficio di Piano: Area Assetto del Territorio  
 Responsabile Area: Ing. Daisy Ricci  
 Responsabile del Procedimento: Arch. Michela Caccarelli  
 Ing. Francesca Francesconi  
 Geom. Alessandra Orsi  
 Sig.ra Maria Renucci  
 Sig.ra Paola Tazzoli

*Indagini geologico tecniche:*  
 Geol. Paolo Sani, Studio di Geologia Barsanti, Sani & Associati

**34 - Q.P.2.b**  
 QUADRO PROPOSITIVO

SISTEMI E SUB-SISTEMI TERRITORIALI

Scala 1:10.000

**Piano Strutturale Comune di Barga**  
 Approvazione

