



- Legenda**
-  Confine comunale
 -  Vincolo idrogeologico ai sensi R.D.3267/1923

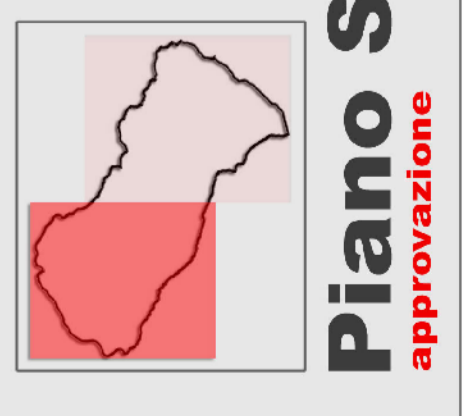


Sindaco: Rag. Marco Bonini
 Assessore all'Urbanistica: Avv. Alberto Giovannetti
 Garante della Comunicazione: Dott.ssa Clarice Poggi
 Ufficio di Piano: Area Assetto del Territorio
 Responsabile Area: Ing. Daisy Ricci
 Responsabile del Procedimento: Arch. Michela Ceccarelli
 Ing. Francesca Francesconi
 Geom. Alessandra Orsi
 Sig.ra Maria Renucci
 Sig.ra Paola Tazzelli
 Indagini geologico tecniche:
 Geol. Paolo Sani, Studio di Geologia Barsanti Sani & Associati

30.3.a

QUADRO CONOSCITIVO
 La struttura del territorio - Il regime dei vincoli

VINCOLO IDROGEOLOGICO R.D. 3267/1923
 Fonte: Amministrazione Provinciale di Lucca
 Scala 1:10.000



Piano Strutturale Comune di Barga
 Provincia di Lucca