








Legenda

-  Vincolo paesaggistico ai sensi D.Lgs n.42/2004 art.142 Lettera c - (Fiumi, torrenti e corsi d'acqua)
-  Vincolo paesaggistico ai sensi D.Lgs n.42/2004 art.142 Lettera d - (Montagne sopra i 1200 m)
-  Vincolo paesaggistico ai sensi D.Lgs n.42/2004 art.142 Lettera e - (Ghiacciai e circhi glaciali)
-  Vincolo paesaggistico ai sensi D.Lgs n.42/2004 art.142 Lettera g - (Territori coperti da foreste e da boschi)
-  Vincolo paesaggistico ai sensi D.Lgs n.42/2004 art.142 Lettera h - (Usi civici)
-  Vincolo paesaggistico ai sensi D.Lgs n.42/2004 art.134 - (Beni paesaggistici)
-  Confine comunale



Sindaco: Rag. Marco Borini
 Assessore all'Urbanistica: Avv. Alberto Giovannetti
 Garante della Comunicazione: Dott.ssa Clarice Poggi
 Ufficio di Piano: Area Assetto del Territorio
 Responsabile Area : Ing. Daisy Ricci
 Responsabile del Procedimento: Arch. Michela Ceccarelli
 Ing. Francesca Francesconi
 Geom. Alessandra Orsi
 Sig.ra Maria Renucci
 Sig.ra Paola Tazzioli

Indagini geologico tecniche:
 Geol. Paolo Sani, Studio di Geologia Barsanti, Sani & Associati

30.1.b
 QUADRO CONOSCITIVO
 La struttura del territorio - Il regime dei vincoli

VINCOLI AI SENSI D LGS N.42/04 - PARTE II

Scala 1:10.000



Piano Strutturale Comune di Barga
 Provincia di Lucca
 Approvazione