Piano Strutturale Comune di Barga

Provincia di Lucca

approvazione

Sindaco: Rag. Marco Bonini

Assessore all'Urbanistica: Avv. Alberto Giovannetti

Garante della Comunicazione: Dott.ssa Clarice Poggi

Ufficio di Piano: Area Assetto del Territorio

Responsabile Area : Ing. Daisy Ricci

Responsabile del Procedimento: Arch. Michela Ceccarelli

Ing. Francesca Francesconi

Geom. Alessandra Orsi

Sig.ra Maria Renucci

Sig.ra Paola Tazzioli

Indagini geologico tecniche:

Geol. Paolo Sani, Studio di Geologia Barsanti,Sani & Associati

21.1.2

QUADRO CONOSCITIVO

La struttura del territorio - Insediamenti

21. Sviluppi recenti dell'edificazione urbana e rurale

21.1 Ricognizione dello stato di attuazione del P.R.G. vigente

21.1.2 BARGA - SOMMOCOLONIA - CATAGNANA - PONTE DI CATAGNANA - BEBBIO - RENAIO - TIGLIO

Scala 1:2 000

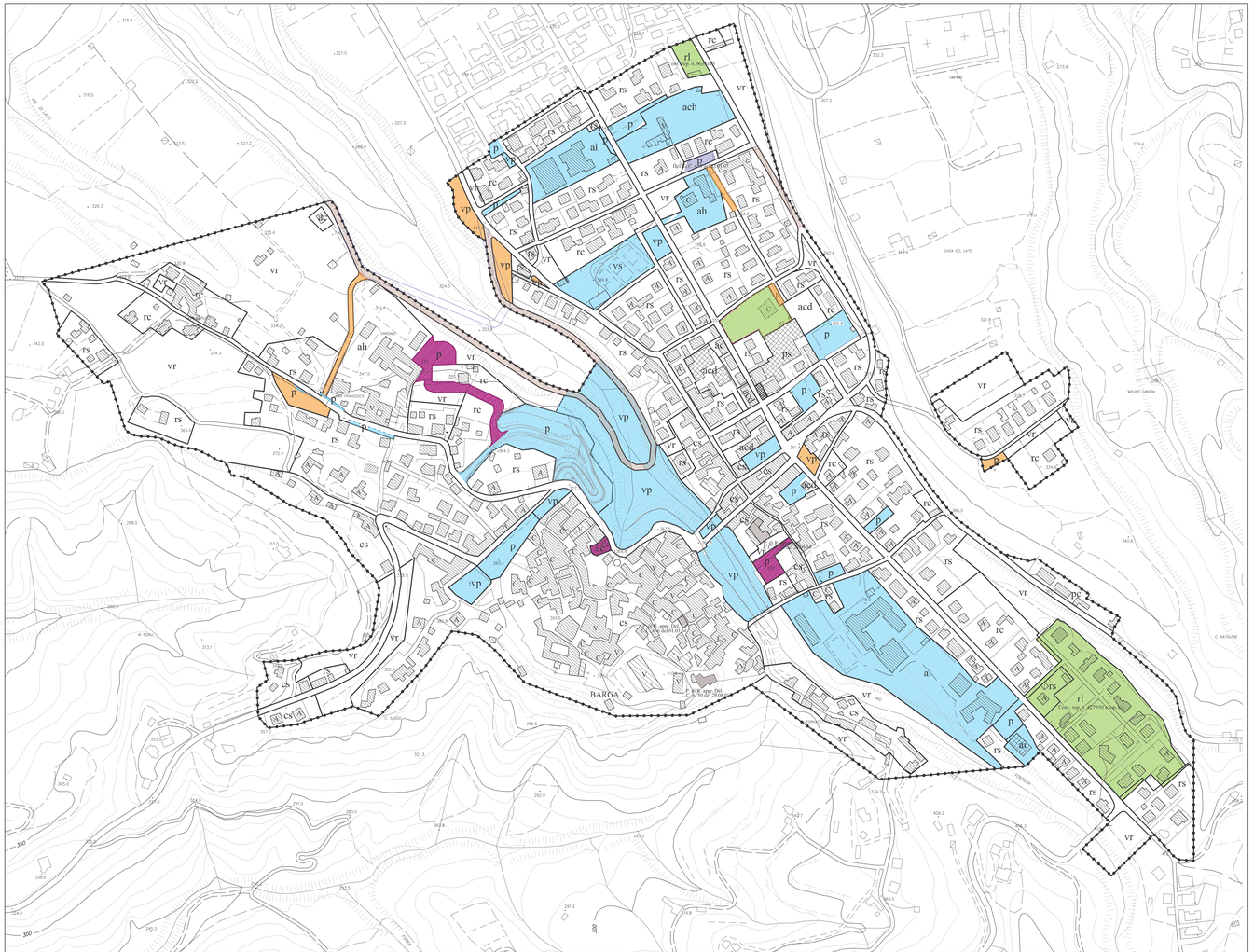

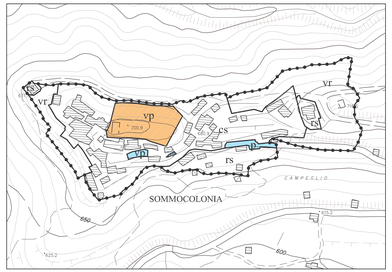

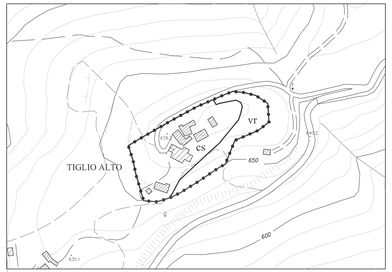

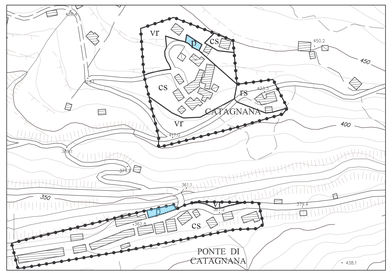

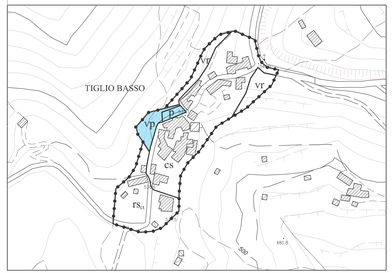

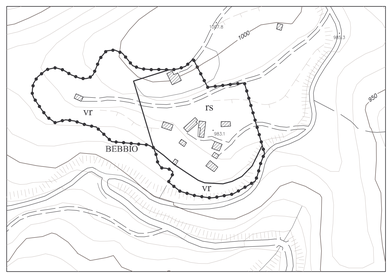

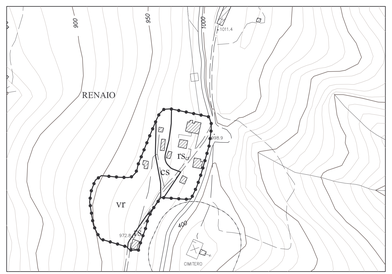

LEGENDA

ZONE NON EDIFICATE

- vp — verde pubblico
- vs — verde sportivo
- vr — verde privato (giardini e orti urbani)
- vf — fasce fluviali di pertinenza delle aree produttive
- ai — area di trattamento inerti

AREE DI INTERESSE STORICO AMBIENTALE

- cs — centro storico

AREE CONSOLIDATE E DI NUOVO IMPIANTO

RESIDENZIALI

- rs — sature
- rc — di completamento
- rc_{cl} — di completamento a conservazione tipologica
- rl — lottizzazioni approvate ed in corso
- rn — nuove lottizzazioni
- PEEP — peep approvati ed in corso
- PEEP — nuovi peep

INDUSTRIALI E ARTIGIANALI

- ps — sature
- pc — di completamento
- pp — pip approvati ed in corso
- pn — nuove
- impianti di distribuzione carburanti esistenti

TURISTICO-RICETTIVE

- tc1 — turistico-congressuale
- tc2 — turistico-sportiva
- tc3-ac4 — turistico-ricettiva

ZONE PER ATTIVITA' E SERVIZI AD USO COLLETTIVO

- ac — attrezzature collettive pubbliche
- ai — attrezzature per l'istruzione
- ach — servizi per il culto
- acd — attrezzature direzionali e commerciali
- ah — servizi sanitari
- acs — servizi cimiteriali

AREE SOGGETTE A PIANO ATTUATIVO

- aree soggette a piano di recupero
- aree soggette a piano guida
- P P_i — parcheggio
- limite UTOE
- limite centro abitato
- edifici evidenziati
- edifici vincolati L.1089/39
- edifici classificati L.R. 59/80
- limite area di rispetto cimiteriale
- Opere pubbliche o di interesse pubblico esistenti
- Piani Attuativi decaduti
- Opere pubbliche o di interesse pubblico non realizzate
- Piani attuativi in corso di realizzazione o realizzati
- Opere pubbliche previste dal Piano Strutturale non realizzate
- Opere pubbliche con progetto approvato o in corso di realizzazione
- Previsioni inserite o rettificate con variante: (1) Del. C.C. n. 28 del 28.06.2006 (2) Del. C.C. n. 38 del 19.07.2004 (3) Del. C.C. n. 75 del 30.10.2003