



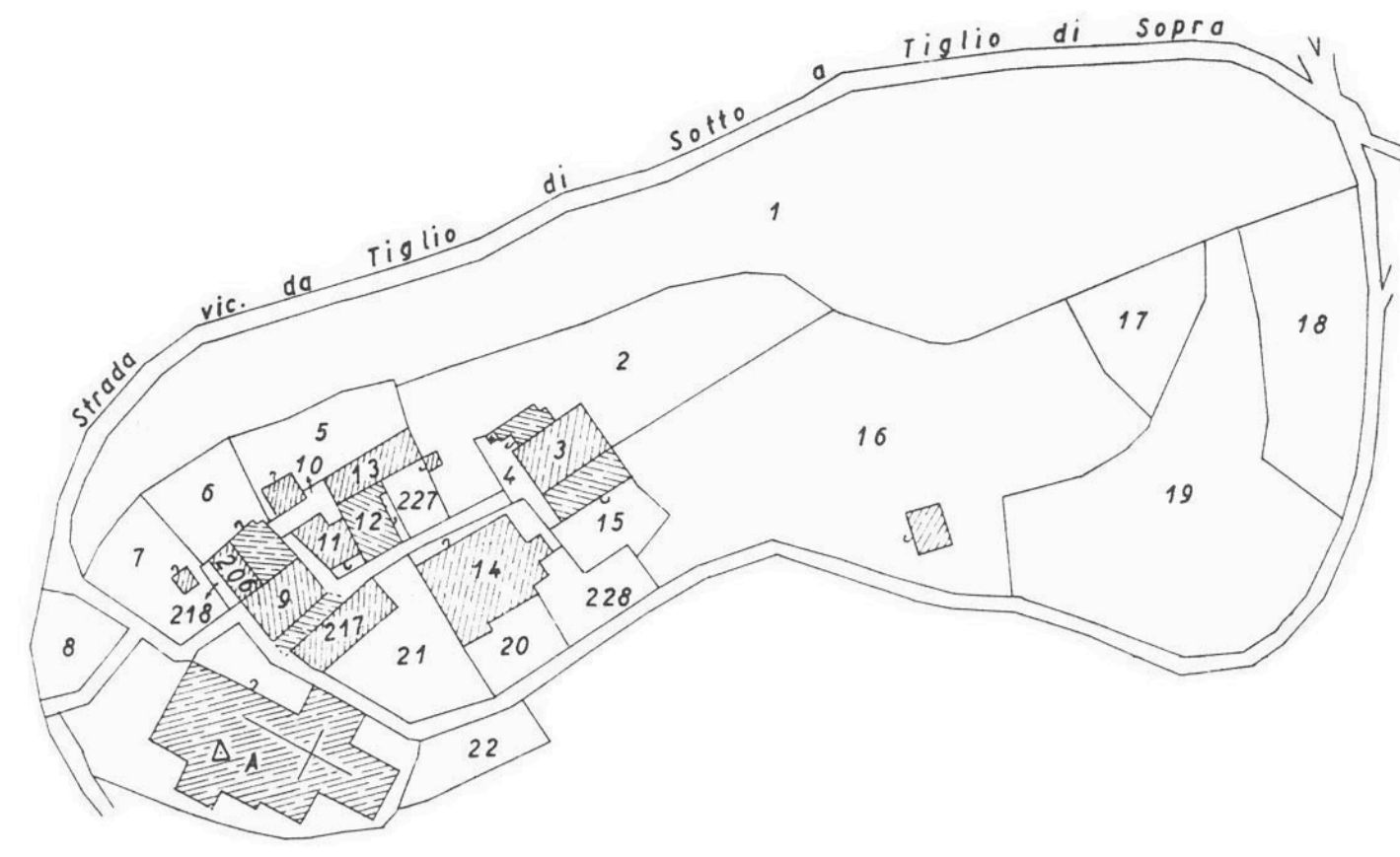
Sindaco: Rag. Marco Bonini
 Assessore all'Urbanistica: Avv. Alberto Giovannetti
 Garante della Comunicazione: Dott.ssa Clarice Poggi
 Ufficio di Piano: Area Assetto del Territorio
 Responsabile Area: Ing. Daisy Ricci
 Responsabile del Procedimento: Arch. Michela Ceccarelli
 Ing. Francesca Francesconi
 Geom. Alessandra Orsi
 Sig.ra Maria Renucci
 Sig.ra Paola Tazzoli

Indagini geologico tecniche:
 Geol. Paolo Sani, Studio di Geologia Barsanti, Sani & Associati

16.2

QUADRO CONOSCITIVO
 La struttura del territorio - Insediamenti

16. Analisi dei principali nuclei storici montani:
 Sommacolina, Catagnana, Tiglio Alto, Tiglio Basso, Renaio, Bebbio
 STATO D'USO
 Scala 1:1.000



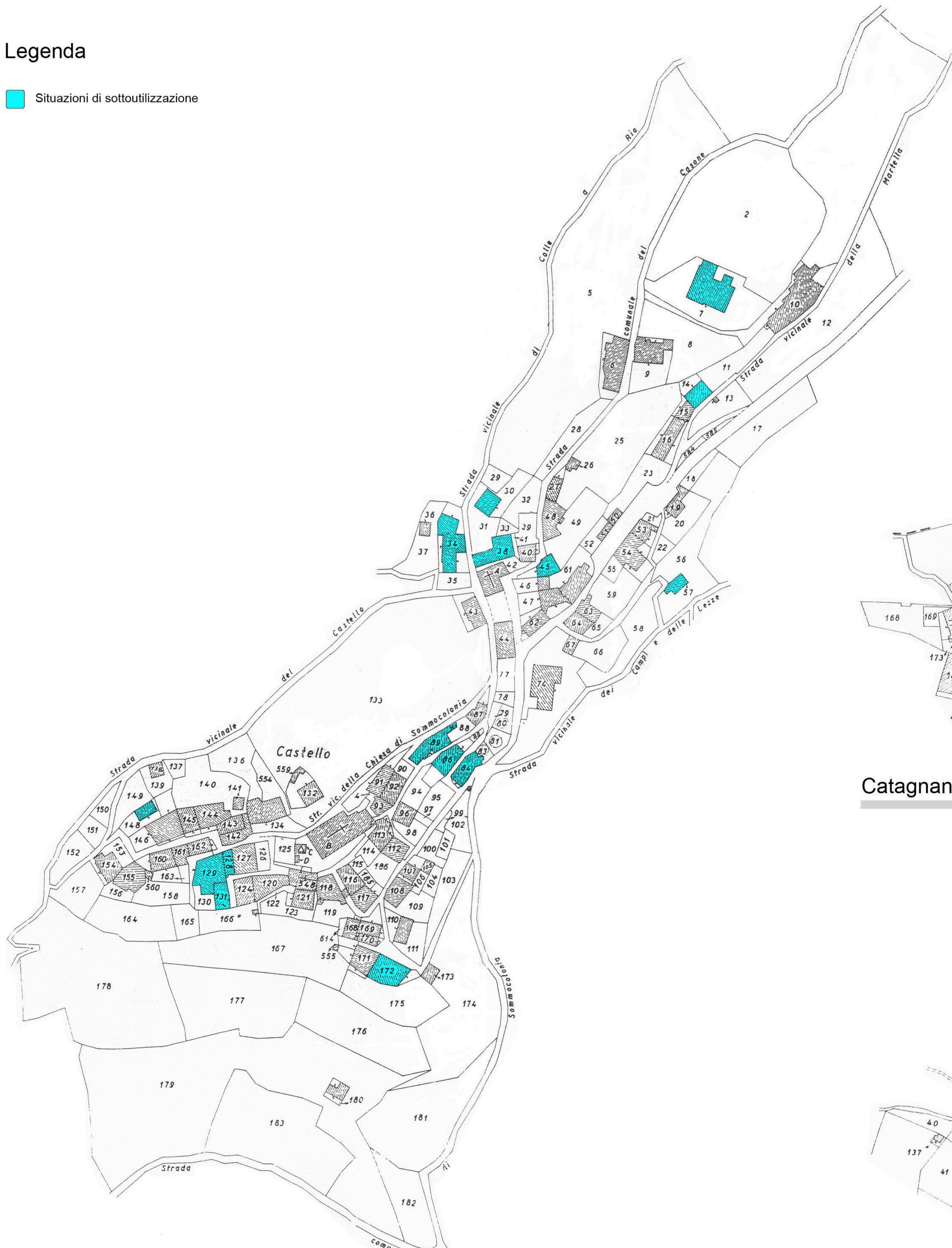
Tiglio Alto



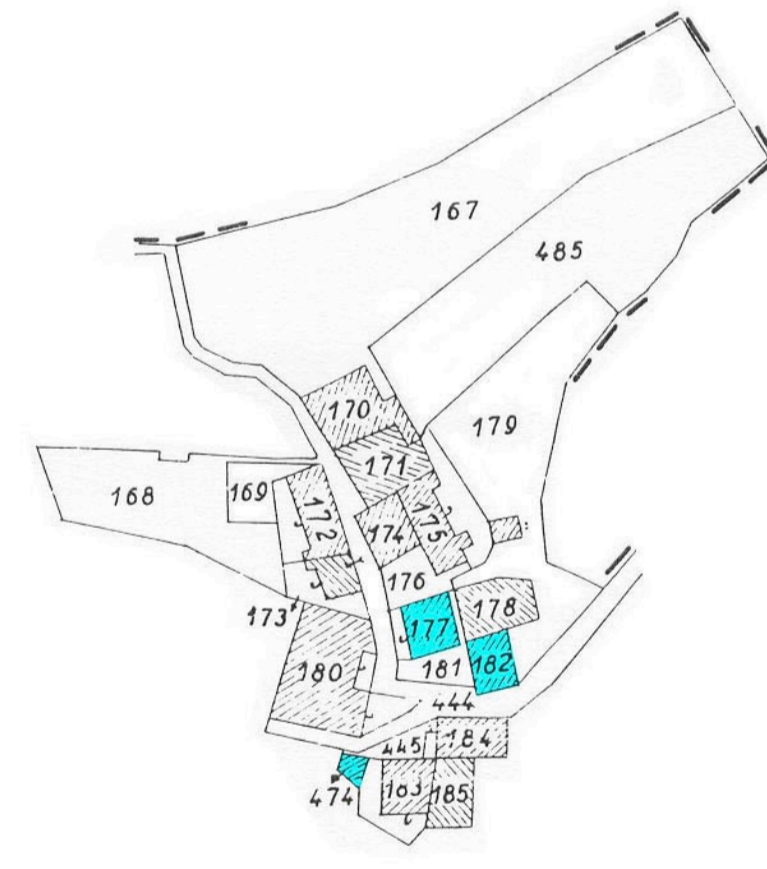
Tiglio Basso

Legenda

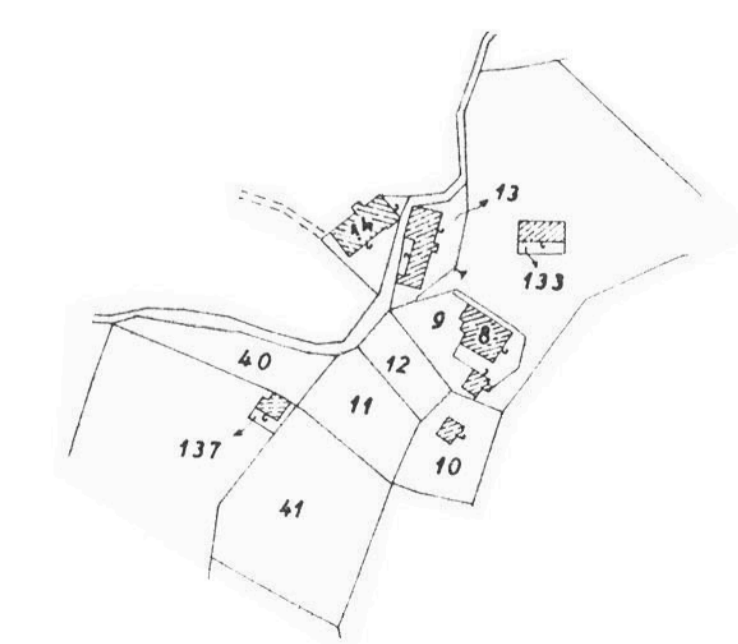
Situazioni di sottoutilizzazione



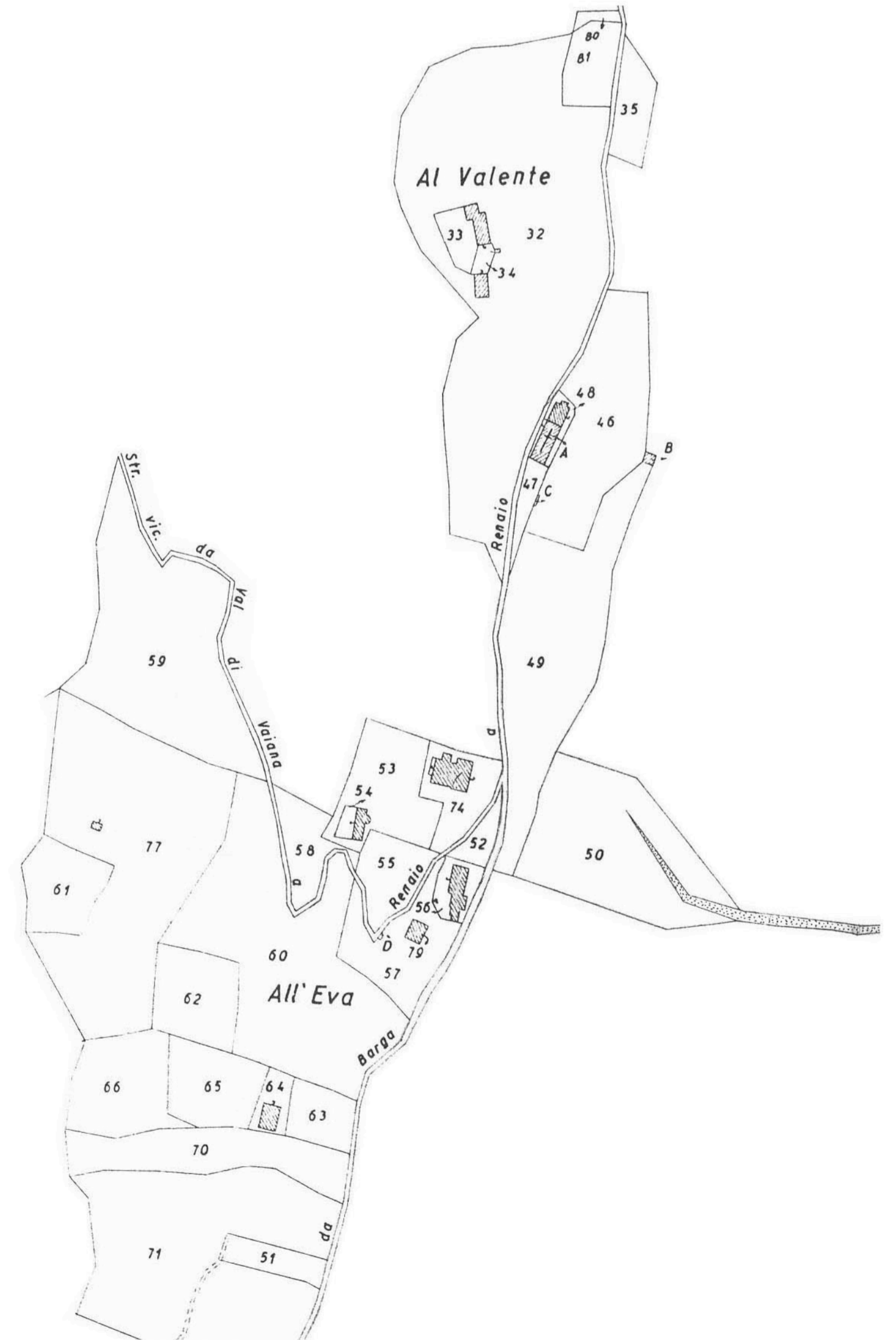
Sommacolina



Catagnana



Bebbio



Renaio