

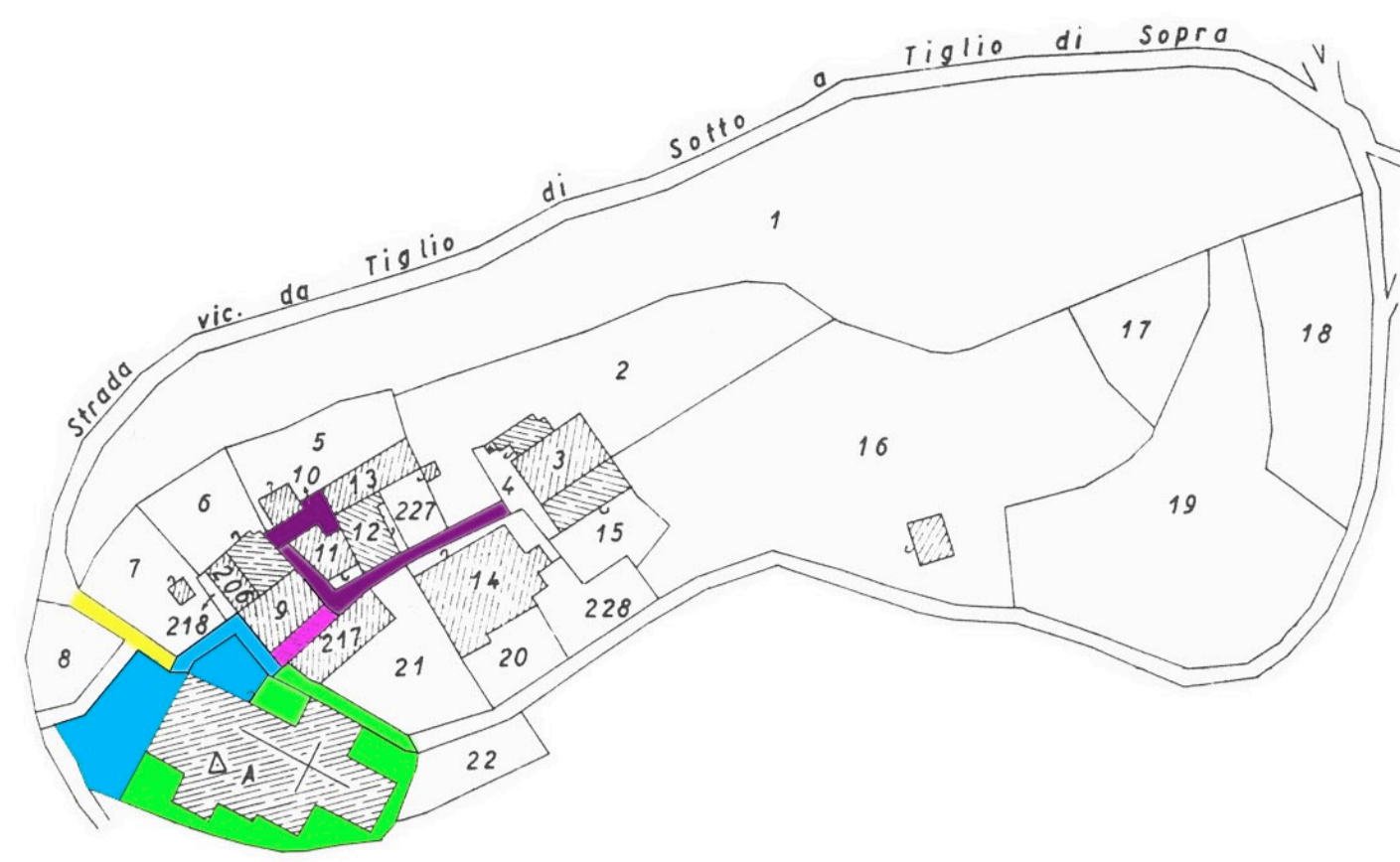
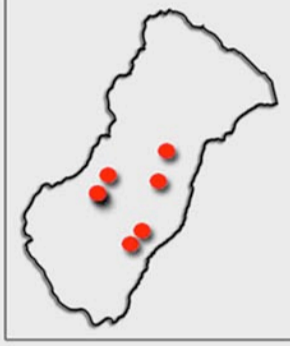


Sindaco: Rag. Marco Bonini
 Assessore all'Urbanistica: Avv. Alberto Giovannetti
 Garante della Comunicazione: Dott.ssa Clarice Poggi
 Ufficio di Piano: Area Assetto del Territorio
 Responsabile Area: Ing. Daisy Ricci
 Responsabile del Procedimento: Arch. Michela Ceccarelli
 Ing. Francesca Francesconi
 Geom. Alessandra Orsi
 Sig.ra Maria Renucci
 Sig.ra Paola Tazzoli
 Indagini geologico tecniche:
 Geol. Paolo Sani, Studio di Geologia Barsanti, Sani & Associati

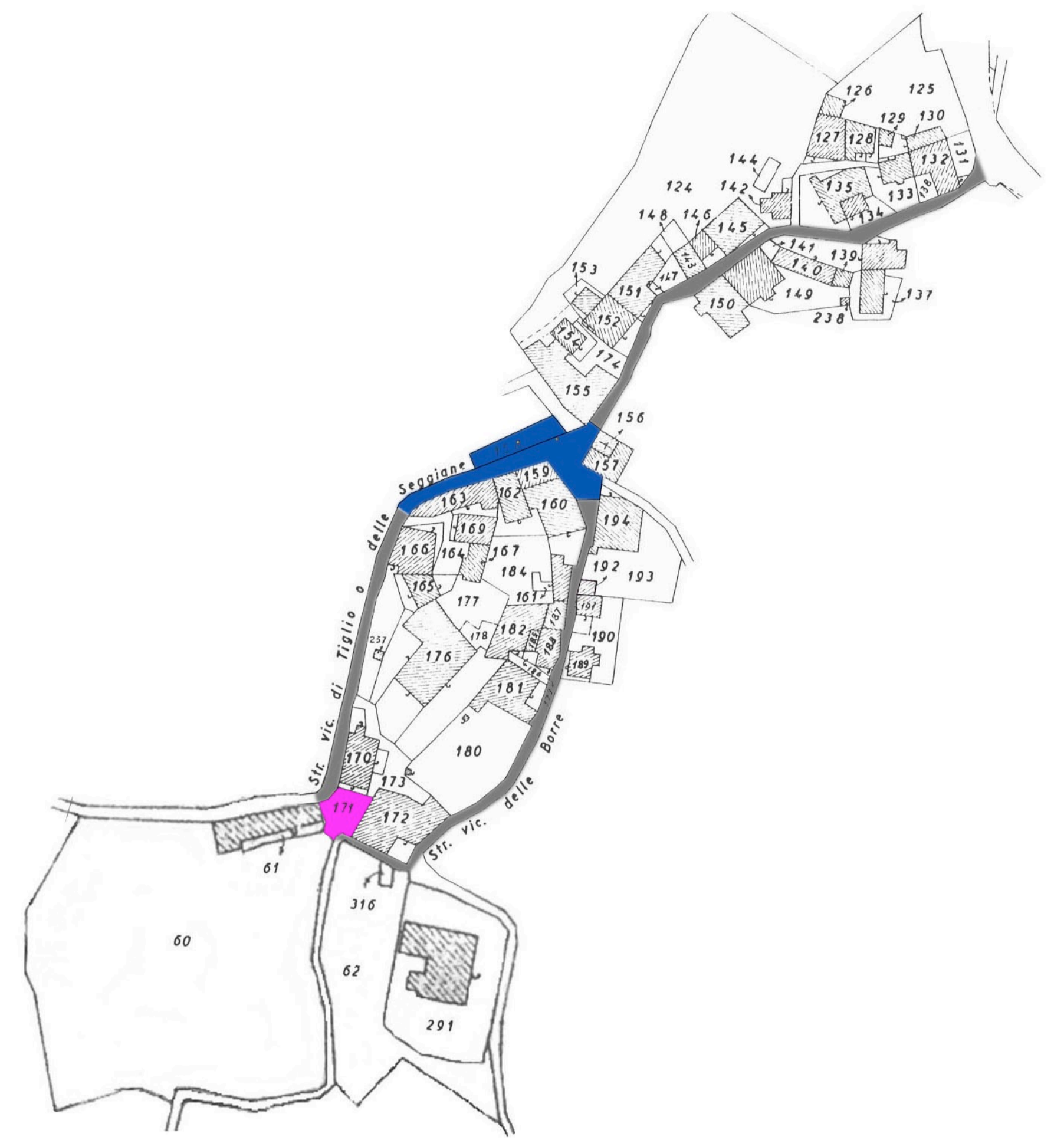
16.5

QUADRO CONOSCITIVO
 La struttura del territorio - Insediamenti

16. Analisi dei principali nuclei storici montani:
 Sommacolina, Catagnana, Tiglio Alto, Tiglio Basso, Renaio, Bebbio
 TIPOLOGIE DI PAVIMENTAZIONI PUBBLICHE
 Scala 1:1.000



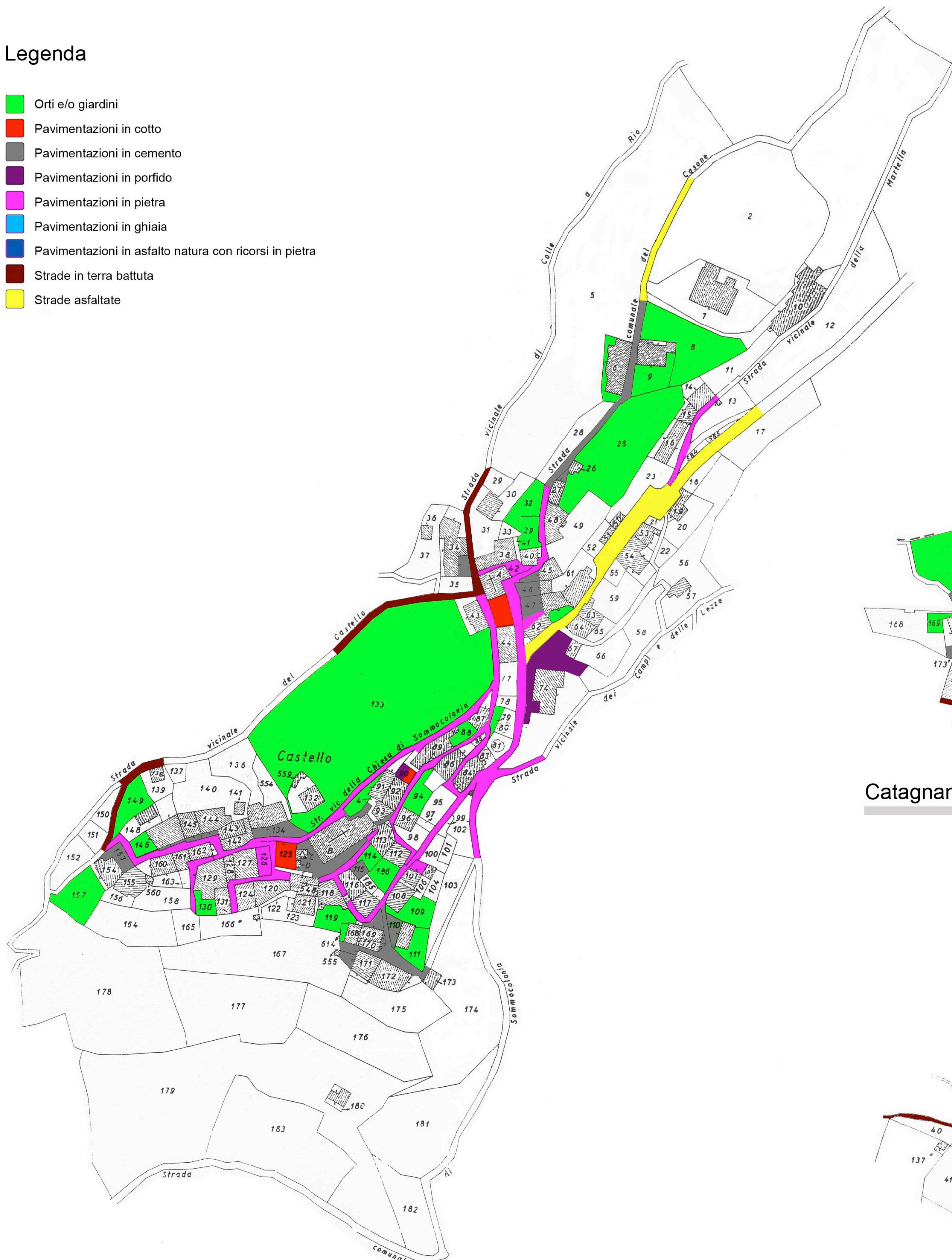
Tiglio Alto



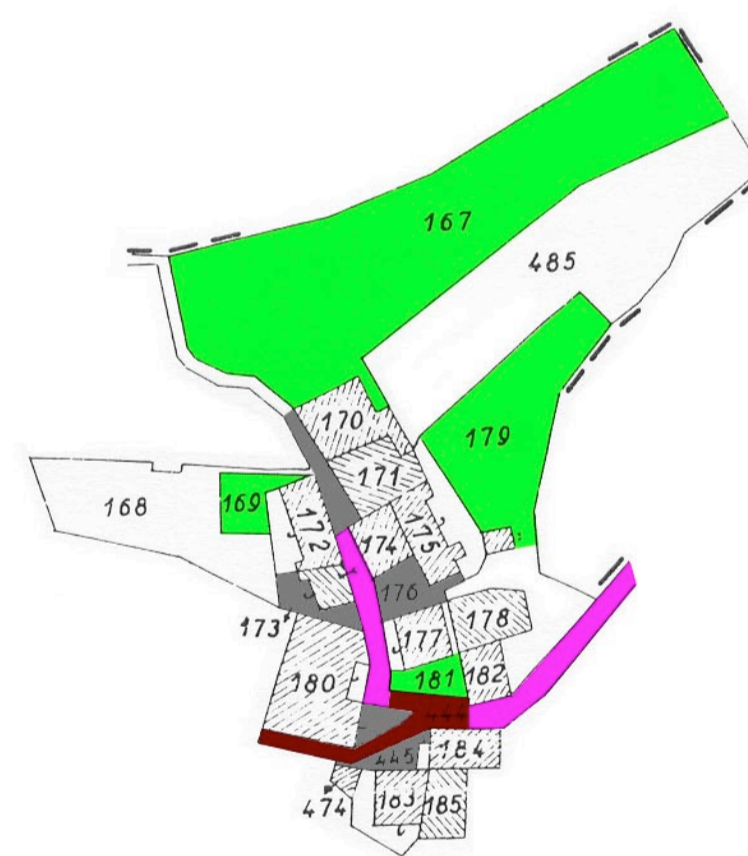
Tiglio Basso

Legenda

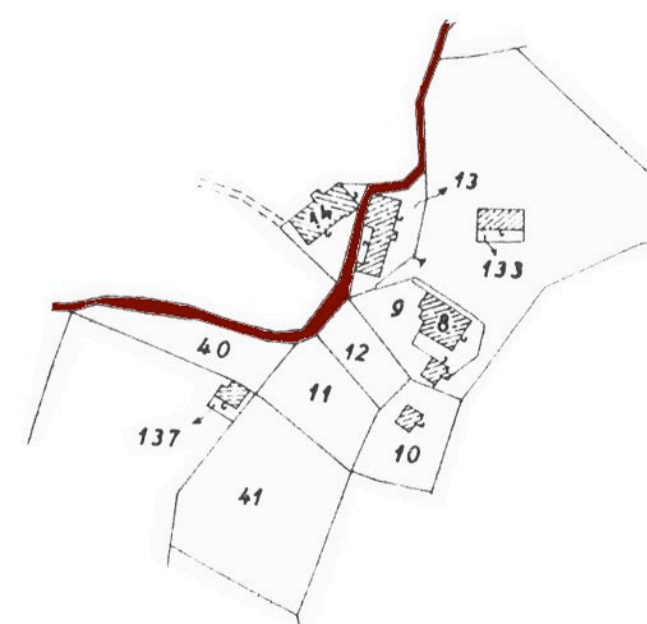
- Orti e/o giardini
- Pavimentazioni in cotto
- Pavimentazioni in cemento
- Pavimentazioni in porfido
- Pavimentazioni in pietra
- Pavimentazioni in ghiaia
- Pavimentazioni in asfalto natura con ricorsi in pietra
- Strade in terra battuta
- Strade asfaltate



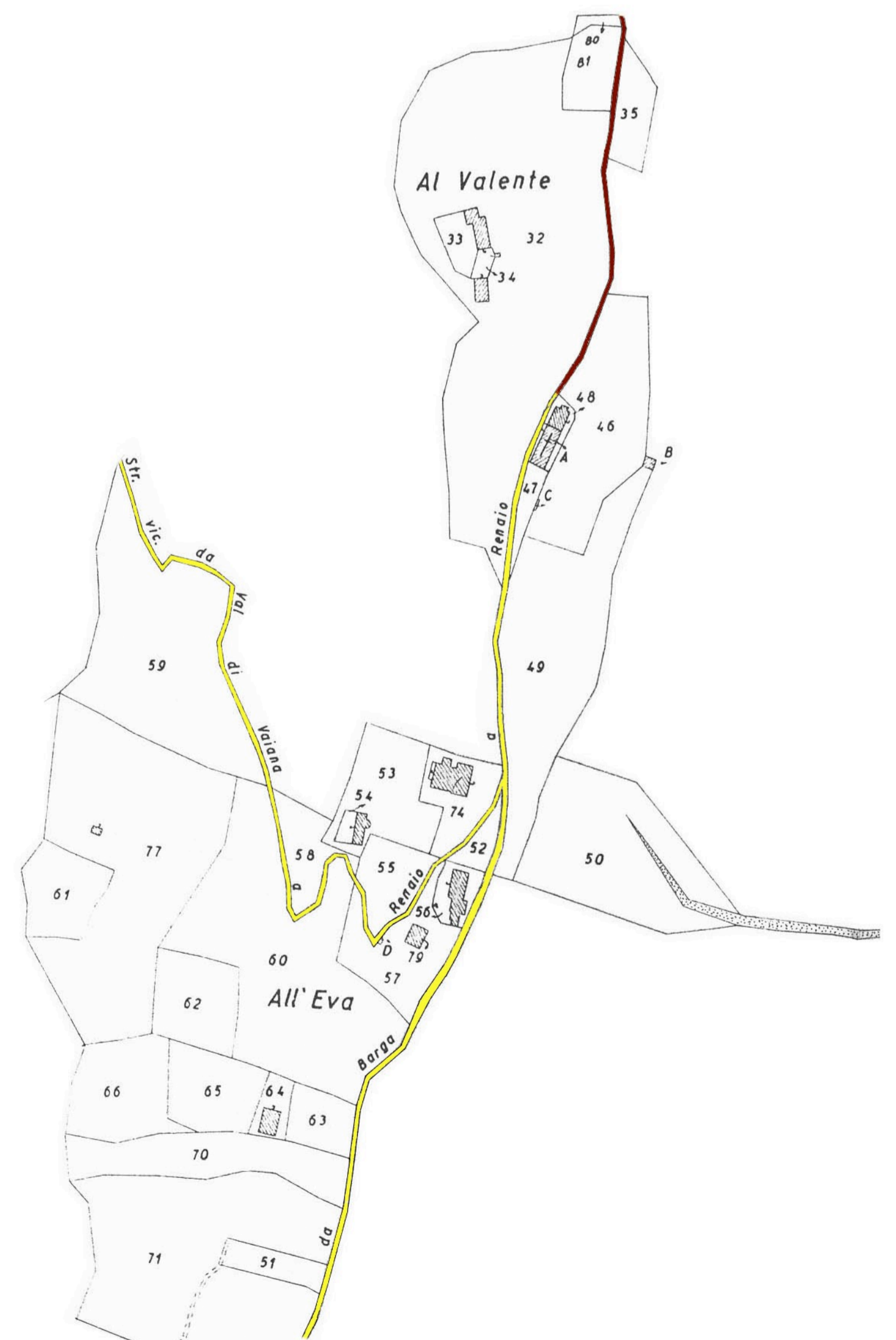
Sommacolina



Catagnana



Bebbio



Renaio