

# Comune di Barga

Provincia di Lucca

Sindaco: Rag. Marco Bonini

Assessore all'Urbanistica: Avv. Alberto Giovannetti

Garante della Comunicazione: Dott.ssa Clarice Poggi

*Gruppo di Lavoro: Area Assetto del Territorio*

Responsabile Area e Responsabile del Procedimento:

Ing. Daisy Ricci

Progettista: Ing. Francesca Francesconi

Arch. Michela Ceccarelli

Geom. Alessandra Orsi

Sig.ra Maria Renucci


Sig.ra Paola Tazzioli

*Consulenze esterne:*

*Geol. Paolo Sani, Studio di Geologia Barsanti, Sani & Associati*

*Arch. Claudio Damiano Cecchetti*

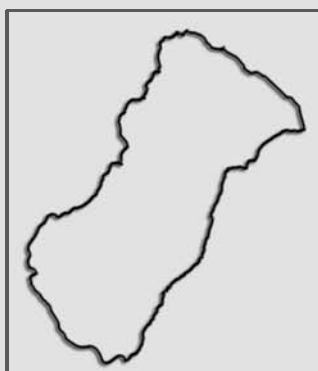
*Dott.ssa Antonella Grazzini*



**Nuovo Regolamento Urbanistico**

**BOZZA 1**

**Nuovo Regolamento Urbanistico  
in variante al Piano Strutturale**



VALUTAZIONE INTEGRATA  
FASE INTERMEDIA

**SCHEDE IMMOBILI DI VALORE**

STORICO - ARCHITETTONICO- URBANISTICO-TESTIMONIALE

Data: Maggio 2011

**COMUNE DI BARGA - REGOLAMENTO URBANISTICO - QUADRO CONOSCITIVO**  
**SCHEDATURA E CATALOGAZIONE IMMOBILI E COMPLESSI EDILIZI**  
- profilo storico-architettonico-urbanistico-testimoniale -



**SCHEDA N° 01 BAC CATEGORIA EDIFICIO A**

IMMOBILE PRESENTE ALL'INTERNO DELLA SCHEDATURA P.E.B.A.

si  no

**oggetto:**

borgo montano

**ubicazione:**

Bacchionero

**dati  
catastali:**

foglio n.



mappale/i n.

estratto catastale

scala 1:2000

estratto CTR

scala 1:10.000



**TIPOLOGIA DI RIFERIMENTO:**

**tipologia edilizia:**

chiesa e edifici vari

**datazione:**

1804

con elementi di impianto riferibili al sec.:

**disposizione  
sul lotto :**

su prato

**presenza annessi:**

si  no  non accertabile

**destinazione d' uso:**

**originaria**

**attuale**

servizi/chiesa/residenziale

abbandonato

**grado d' uso  
del fabbricato:**

utilizzato  utilizzato in parte  non utilizzato

**COMUNE DI BARGA - REGOLAMENTO URBANISTICO - QUADRO CONOSCITIVO  
SCHEDATURA E CATALOGAZIONE IMMOBILI E COMPLESSI EDILIZI**

- profilo storico-architettonico-urbanistico-testimoniale -

**SCHEDA NUMERO**

01

**BAC**

**CATEGORIA EDIFICIO**

A

**DESCRIZIONE DEL FABBRICATO:**

**scheda quadro conoscitivo del PS:**

SI - N.B. si rimanda alle schede del Quadro Conoscitivo del P.S. n°   
 NO - N.B. vedi informazioni successive

**paramenti esterni:  
materiali e/o finiture**

pietra facciavista

**copertura:  
materiali e/o finiture**

laterizio

**deterioramenti statici:**

si  no crolli strutturali

**alterazioni impianto originario:**

si  
 no

**descrizione elementi architettonici e decorativi:**

portali in pietra, mostre in pietra

**descrizione eventuale area di pertinenza:**

giardino privato

**note:**

**DOCUMENTAZIONE FOTOGRAFICA**



**COMUNE DI BARGA - REGOLAMENTO URBANISTICO - QUADRO CONOSCITIVO**  
**SCHEMATURA E CATALOGAZIONE IMMOBILI E COMPLESSI EDILIZI**  
- profilo storico-architettonico-urbanistico-testimoniale -



**SCHEDA N° 01 BAR CATEGORIA EDIFICIO C**

IMMOBILE PRESENTE ALL'INTERNO DELLA SCHEMATURA P.E.B.A.

si  no

**oggetto:**

villino

**ubicazione:**

viale Cesare Biondi

**dati  
catastali:**

foglio n.

mappale/i n.

estratto catastale

scala 1:2000

estratto CTR

scala 1:10.000



**TIPOLOGIA DI RIFERIMENTO:**

**tipologia edilizia:**

villino

**datazione:**

sec. XX

con elementi di impianto riferibili al sec.:

**disposizione  
sul lotto :**

su resede privata

**presenza annessi:**

si  no  non accertabile

**destinazione d' uso:**

**originaria**

**attuale**

residenziale

residenziale

**grado d' uso  
del fabbricato:**

utilizzato  utilizzato in parte  non utilizzato

**COMUNE DI BARGA - REGOLAMENTO URBANISTICO - QUADRO CONOSCITIVO  
SCHEDATURA E CATALOGAZIONE IMMOBILI E COMPLESSI EDILIZI**

- profilo storico-architettonico-urbanistico-testimoniale -

**SCHEDA NUMERO**

01

BAR

**CATEGORIA EDIFICIO**

C

**DESCRIZIONE DEL FABBRICATO:**

**scheda quadro conoscitivo del PS:**

SI - N.B. si rimanda alle schede del Quadro Conoscitivo del P.S. n°   
 NO - N.B. vedi informazioni successive

**paramenti esterni:  
materiali e/o finiture**

mattoni, pietra, intonaco

**copertura:  
materiali e/o finiture**

cotto, tegole marsigliesi

**deterioramenti statici:**

si  no

**alterazioni impianto originario:**

si  
 no

**descrizione elementi architettonici e decorativi:**

edificio primi '900 in stile liberty ad un piano con ampia loggia caratterizzata da archi su pilastri e finestre bifore

**descrizione eventuale area di pertinenza:**

giardino

**note:**

**DOCUMENTAZIONE FOTOGRAFICA**



**COMUNE DI BARGA - REGOLAMENTO URBANISTICO - QUADRO CONOSCITIVO**  
**SCHEDATURA E CATALOGAZIONE IMMOBILI E COMPLESSI EDILIZI**  
- profilo storico-architettonico-urbanistico-testimoniale -



**SCHEDA N° 02 BAR CATEGORIA EDIFICIO C**

IMMOBILE PRESENTE ALL'INTERNO DELLA SCHEDATURA P.E.B.A.

si  no

**oggetto:**

villino

**ubicazione:**

viale Cesare Biondi,64

**dati catastali:**

foglio n.



mappale/i n.

estratto catastale

scala 1:2000

estratto CTR

scala 1:10.000



**TIPOLOGIA DI RIFERIMENTO:**

**tipologia edilizia:**

villino con elementi neoclassici

**datazione:**

sec. XX (primi '900)

con elementi di impianto riferibili al sec.:

**disposizione sul lotto :**

su resede privata

**presenza annessi:**

si  no  non accertabile

**destinazione d' uso:**

**originaria**

**attuale**

residenziale

residenziale

**grado d' uso del fabbricato:**

utilizzato  utilizzato in parte  non utilizzato

**COMUNE DI BARGA - REGOLAMENTO URBANISTICO - QUADRO CONOSCITIVO  
SCHEDATURA E CATALOGAZIONE IMMOBILI E COMPLESSI EDILIZI**

- profilo storico-architettonico-urbanistico-testimoniale -

**SCHEDA NUMERO**

02

BAR

**CATEGORIA EDIFICIO**

C

**DESCRIZIONE DEL FABBRICATO:**

**scheda quadro conoscitivo del PS:**

SI - N.B. si rimanda alle schede del Quadro Conoscitivo del P.S. n°   
 NO - N.B. vedi informazioni successive

**paramenti esterni:  
materiali e/o finiture**

intonaco

**copertura:  
materiali e/o finiture**

cotto, tegole marsigliesi

**deterioramenti statici:**

si  no

**alterazioni impianto originario:**

si  
 no

**descrizione elementi architettonici e decorativi:**

portico di ingresso con terrazzo

**descrizione eventuale area di pertinenza:**

giardino

**note:**

**DOCUMENTAZIONE FOTOGRAFICA**



**COMUNE DI BARGA - REGOLAMENTO URBANISTICO - QUADRO CONOSCITIVO**  
**SCHEDATURA E CATALOGAZIONE IMMOBILI E COMPLESSI EDILIZI**  
- profilo storico-architettonico-urbanistico-testimoniale -



**SCHEDA N° 03 BAR CATEGORIA EDIFICIO C**

IMMOBILE PRESENTE ALL'INTERNO DELLA SCHEDATURA P.E.B.A.

si  no

**oggetto:**

villino

**ubicazione:**

viale Cesare Biondi,60

**dati  
catastali:**

foglio n.

mappale/i n.

estratto catastale

scala 1:2000

estratto CTR

scala 1:10.000



**TIPOLOGIA DI RIFERIMENTO:**

**tipologia edilizia:**

villino neoclassico

**datazione:**

sec. XX (primi '900)

con elementi di impianto riferibili al sec.:

**disposizione  
sul lotto :**

su resede privata

**presenza annessi:**

si  no  non accertabile

**destinazione d' uso:**

**originaria**

**attuale**

residenziale

residenziale

**grado d' uso  
del fabbricato:**

utilizzato  utilizzato in parte  non utilizzato



**COMUNE DI BARGA - REGOLAMENTO URBANISTICO - QUADRO CONOSCITIVO  
SCHEDATURA E CATALOGAZIONE IMMOBILI E COMPLESSI EDILIZI**

- profilo storico-architettonico-urbanistico-testimoniale -

**SCHEDA NUMERO**

03

BAR

**CATEGORIA EDIFICIO**

C

**DESCRIZIONE DEL FABBRICATO:**

**scheda quadro conoscitivo del PS:**

SI - N.B. si rimanda alle schede del Quadro Conoscitivo del P.S. n°   
 NO - N.B. vedi informazioni successive

**paramenti esterni:  
materiali e/o finiture**

intonaco

**copertura:  
materiali e/o finiture**

cotto, tegole marsigliesi

**deterioramenti statici:**

si  no

**alterazioni impianto originario:**

si  no scala esterna, ampliamento sul fronte secondario

**descrizione elementi architettonici e decorativi:**

cornici alle finestre, cornici marcapiano. Piano terra con intonaco decorato a ricorsi orizzontali in rilievo.

**descrizione eventuale area di pertinenza:**

giardino

**note:**

**DOCUMENTAZIONE FOTOGRAFICA**



**COMUNE DI BARGA - REGOLAMENTO URBANISTICO - QUADRO CONOSCITIVO**  
**SCHEDATURA E CATALOGAZIONE IMMOBILI E COMPLESSI EDILIZI**  
- profilo storico-architettonico-urbanistico-testimoniale -



**SCHEDA N° 04 BAR CATEGORIA EDIFICIO C**

IMMOBILE PRESENTE ALL'INTERNO DELLA SCHEDATURA P.E.B.A.

si  no

**oggetto:**

villino

**ubicazione:**

viale Cesare Biondi, 56

**dati  
catastali:**

foglio n.



mappale/i n.

estratto catastale

scala 1:2000

estratto CTR

scala 1:10.000



**TIPOLOGIA DI RIFERIMENTO:**

**tipologia edilizia:**

villino neoclassico

**datazione:**

sec. XX (primi '900)

con elementi di impianto riferibili al sec.:

**disposizione  
sul lotto :**

su resede privata

**presenza annessi:**

si  no  non accertabile

**destinazione d' uso:**

**originaria**

**attuale**

residenziale

residenziale

**grado d' uso  
del fabbricato:**

utilizzato  utilizzato in parte  non utilizzato

**COMUNE DI BARGA - REGOLAMENTO URBANISTICO - QUADRO CONOSCITIVO  
SCHEMATURA E CATALOGAZIONE IMMOBILI E COMPLESSI EDILIZI**

- profilo storico-architettonico-urbanistico-testimoniale -

**SCHEDA NUMERO**

04

BAR

**CATEGORIA EDIFICIO**

C

**DESCRIZIONE DEL FABBRICATO:**

**scheda quadro conoscitivo del PS:**

SI - N.B. si rimanda alle schede del Quadro Conoscitivo del P.S. n°   
 NO - N.B. vedi informazioni successive

**paramenti esterni:  
materiali e/o finiture**

intonaco

**copertura:  
materiali e/o finiture**

cotto, tegole marsigliesi

**deterioramenti statici:**

si  no

**alterazioni impianto originario:**

si  
 no

**descrizione elementi architettonici e decorativi:**

terrazzo sul fronte principale, decorazioni sottogronda, cornici a porte e finestre. Finestre "abbinate".

**descrizione eventuale area di pertinenza:**

giardino

**note:**

**DOCUMENTAZIONE FOTOGRAFICA**



**COMUNE DI BARGA - REGOLAMENTO URBANISTICO - QUADRO CONOSCITIVO**  
**SCHEDATURA E CATALOGAZIONE IMMOBILI E COMPLESSI EDILIZI**  
- profilo storico-architettonico-urbanistico-testimoniale -



**SCHEDA N° 05 BAR CATEGORIA EDIFICIO C**

IMMOBILE PRESENTE ALL'INTERNO DELLA SCHEDATURA P.E.B.A.

si  no

**oggetto:**

villino

**ubicazione:**

viale Cesare Biondi

**dati  
catastali:**

foglio n.

mappale/i n.

estratto catastale

scala 1:2000

estratto CTR

scala 1:10.000



**TIPOLOGIA DI RIFERIMENTO:**

**tipologia edilizia:**

villino

**datazione:**

primi '900

con elementi di impianto riferibili al sec.:

**disposizione  
sul lotto :**

su resede privata

**presenza annessi:**

si  no  non accertabile

**destinazione d' uso:**

**originaria**

**attuale**

residenziale

residenziale

**grado d' uso  
del fabbricato:**

utilizzato  utilizzato in parte  non utilizzato

**COMUNE DI BARGA - REGOLAMENTO URBANISTICO - QUADRO CONOSCITIVO  
SCHEDATURA E CATALOGAZIONE IMMOBILI E COMPLESSI EDILIZI**

- profilo storico-architettonico-urbanistico-testimoniale -

**SCHEDA NUMERO**

05

BAR

**CATEGORIA EDIFICIO**

C

**DESCRIZIONE DEL FABBRICATO:**

**scheda quadro conoscitivo del PS:**

SI - N.B. si rimanda alle schede del Quadro Conoscitivo del P.S. n°   
 NO - N.B. vedi informazioni successive

**paramenti esterni:  
materiali e/o finiture**

intonaco

**copertura:  
materiali e/o finiture**

cotto, tegole marsigliesi

**deterioramenti statici:**

si  no

**alterazioni impianto originario:**

si  no tettoia su ingresso laterale

**descrizione elementi architettonici e decorativi:**

elementi decorativi in cemento: portali, angolari, cornici alle finestre. Balcone in ferro battuto al primo piano. Singolare conformazione della mansarda/soffitta

**descrizione eventuale area di pertinenza:**

giardino

**note:**

**DOCUMENTAZIONE FOTOGRAFICA**



**COMUNE DI BARGA - REGOLAMENTO URBANISTICO - QUADRO CONOSCITIVO**  
**SCHEDATURA E CATALOGAZIONE IMMOBILI E COMPLESSI EDILIZI**  
- profilo storico-architettonico-urbanistico-testimoniale -



**SCHEDA N° 06 BAR CATEGORIA EDIFICIO C**

IMMOBILE PRESENTE ALL'INTERNO DELLA SCHEDATURA P.E.B.A.

si  no

**oggetto:**

villino liberty

**ubicazione:**

viale Cesare Biondi, 57

**dati  
catastali:**

foglio n.



mappale/i n.

estratto catastale

scala 1:2000

estratto CTR

scala 1:10.000



**TIPOLOGIA DI RIFERIMENTO:**

**tipologia edilizia:**

villino liberty

**datazione:**

sec. XX (primi '900)

con elementi di impianto riferibili al sec.:

**disposizione  
sul lotto :**

su resede privata

**presenza annessi:**

si  no  non accertabile

**destinazione d' uso:**

**originaria**

**attuale**

residenziale

residenziale

**grado d' uso  
del fabbricato:**

utilizzato  utilizzato in parte  non utilizzato

**COMUNE DI BARGA - REGOLAMENTO URBANISTICO - QUADRO CONOSCITIVO  
SCHEDATURA E CATALOGAZIONE IMMOBILI E COMPLESSI EDILIZI**

- profilo storico-architettonico-urbanistico-testimoniale -

**SCHEDA NUMERO**

06

BAR

**CATEGORIA EDIFICIO**

C

**DESCRIZIONE DEL FABBRICATO:**

<b>scheda quadro conoscitivo del PS:</b>	<input type="checkbox"/> SI - N.B. si rimanda alle schede del Quadro Conoscitivo del P.S. n° <input type="text"/> <input checked="" type="checkbox"/> NO - N.B. vedi informazioni successive
<b>paramenti esterni: materiali e/o finiture</b>	intonaco, ringhiere in ferro battuto
<b>copertura: materiali e/o finiture</b>	cotto, tegole marsigliesi
<b>deterioramenti statici:</b>	<input type="checkbox"/> si <input checked="" type="checkbox"/> no <input type="text"/>
<b>alterazioni impianto originario:</b>	<input type="checkbox"/> si <input checked="" type="checkbox"/> no <input type="text"/>
<b>descrizione elementi architettonici e decorativi:</b>	elementi decorativi in cemento: portali, cornici alle finestre e cornici marcapiano. Loggiato con colonnato e terrazza soprastante all'ingresso principale con ringhiera in ferro originale
<b>descrizione eventuale area di pertinenza:</b>	giardino
<b>note:</b>	<input type="text"/>

**DOCUMENTAZIONE FOTOGRAFICA**



COMUNE DI BARGA - REGOLAMENTO URBANISTICO - QUADRO CONOSCITIVO  
SCHEMATURA E CATALOGAZIONE IMMOBILI E COMPLESSI EDILIZI  
- profilo storico-architettonico-urbanistico-testimoniale -



SCHEDA N° 07 BAR CATEGORIA EDIFICIO C

IMMOBILE PRESENTE ALL'INTERNO DELLA SCHEMATURA P.E.B.A.

si  no

oggetto:

villino liberty

ubicazione:

viale Cesare Biondi, 55

dati  
catastali:

foglio n.

mappale/i n.

estratto catastale

scala 1:2000

estratto CTR

scala 1:10.000



TIPOLOGIA DI RIFERIMENTO:

tipologia edilizia:

villino liberty

datazione:

sec. XX (primi '900)

con elementi di impianto riferibili al sec.:

disposizione  
sul lotto :

su resede privata

presenza annessi:

si  no  non accertabile

destinazione d' uso:

originaria

attuale

residenziale

residenziale

grado d' uso  
del fabbricato:

utilizzato  utilizzato in parte  non utilizzato



**COMUNE DI BARGA - REGOLAMENTO URBANISTICO - QUADRO CONOSCITIVO  
SCHEDATURA E CATALOGAZIONE IMMOBILI E COMPLESSI EDILIZI**

- profilo storico-architettonico-urbanistico-testimoniale -

**SCHEDA NUMERO**

07

BAR

**CATEGORIA EDIFICIO**

C

**DESCRIZIONE DEL FABBRICATO:**

**scheda quadro conoscitivo del PS:**

SI - N.B. si rimanda alle schede del Quadro Conoscitivo del P.S. n°   
 NO - N.B. vedi informazioni successive

**paramenti esterni:  
materiali e/o finiture**

pietra facciavista, mattoni facciavista

**copertura:  
materiali e/o finiture**

cotto, tegole marsigliesi

**deterioramenti statici:**

si  no

**alterazioni impianto originario:**

si  no  
ampliamento sul retro del fabbricato

**descrizione elementi architettonici e decorativi:**

elementi decorativi in cemento: portali, cornici alle finestre e cornici marcapiano.  
Terrazza soprastante all'ingresso principale con ringhiera in cemento con balaustri.  
Angolari in laterizio, in rilievo tipo "bugne". Torretta d'angolo.

**descrizione eventuale area di pertinenza:**

giardino

**note:**

**DOCUMENTAZIONE FOTOGRAFICA**



COMUNE DI BARGA - REGOLAMENTO URBANISTICO - QUADRO CONOSCITIVO  
SCHEMATURA E CATALOGAZIONE IMMOBILI E COMPLESSI EDILIZI  
- profilo storico-architettonico-urbanistico-testimoniale -



SCHEDA N° 08 BAR CATEGORIA EDIFICIO C

IMMOBILE PRESENTE ALL'INTERNO DELLA SCHEMATURA P.E.B.A.

si  no

oggetto:

villino liberty

ubicazione:

viale Cesare Biondi, 53

dati  
catastali:

foglio n.



mappale/i n.

estratto catastale

scala 1:2000

estratto CTR

scala 1:10.000



TIPOLOGIA DI RIFERIMENTO:

tipologia edilizia:

villino liberty

datazione:

sec. XX (primi '900)

con elementi di impianto riferibili al sec.:

disposizione  
sul lotto :

su resede privata

presenza annessi:

si  no  non accertabile

destinazione d' uso:

originaria

attuale

residenziale

residenziale

grado d' uso  
del fabbricato:

utilizzato  utilizzato in parte  non utilizzato

**COMUNE DI BARGA - REGOLAMENTO URBANISTICO - QUADRO CONOSCITIVO  
SCHEDATURA E CATALOGAZIONE IMMOBILI E COMPLESSI EDILIZI**

- profilo storico-architettonico-urbanistico-testimoniale -

**SCHEDA NUMERO**

08

BAR

**CATEGORIA EDIFICIO**

C

**DESCRIZIONE DEL FABBRICATO:**

**scheda quadro conoscitivo del PS:**

SI - N.B. si rimanda alle schede del Quadro Conoscitivo del P.S. n°   
 NO - N.B. vedi informazioni successive

**paramenti esterni:  
materiali e/o finiture**

mattoni facciavista

**copertura:  
materiali e/o finiture**

cotto

**deterioramenti statici:**

si  no

**alterazioni impianto originario:**

si  no lucernario sulla copertura

**descrizione elementi architettonici e decorativi:**

finestre bifore e trifore con colonnini in marmo. Basamento in pietra facciavista. Angolari in cotto. Scala e terrazzo d'ingresso con parapetto in balaustri in cemento.

**descrizione eventuale area di pertinenza:**

giardino

**note:**

**DOCUMENTAZIONE FOTOGRAFICA**



**COMUNE DI BARGA - REGOLAMENTO URBANISTICO - QUADRO CONOSCITIVO**  
**SCHEDATURA E CATALOGAZIONE IMMOBILI E COMPLESSI EDILIZI**  
- profilo storico-architettonico-urbanistico-testimoniale -



**SCHEDA N° 09 BAR CATEGORIA EDIFICIO C**

IMMOBILE PRESENTE ALL'INTERNO DELLA SCHEDATURA P.E.B.A.

si  no

**oggetto:**

villino liberty

**ubicazione:**

viale Cesare Biondi, 42

**dati  
catastali:**

foglio n.



mappale/i n.

estratto catastale

scala 1:2000

estratto CTR

scala 1:10.000



**TIPOLOGIA DI RIFERIMENTO:**

**tipologia edilizia:**

villino liberty

**datazione:**

sec. XX (primi '900)

con elementi di impianto riferibili al sec.:

**disposizione  
sul lotto :**

su resede privata

**presenza annessi:**

si  no  non accertabile

**destinazione d' uso:**

**originaria**

**attuale**

residenziale

residenziale

**grado d' uso  
del fabbricato:**

utilizzato  utilizzato in parte  non utilizzato

**COMUNE DI BARGA - REGOLAMENTO URBANISTICO - QUADRO CONOSCITIVO  
SCHEDATURA E CATALOGAZIONE IMMOBILI E COMPLESSI EDILIZI**

- profilo storico-architettonico-urbanistico-testimoniale -

**SCHEDA NUMERO**

09

BAR

**CATEGORIA EDIFICIO**

C

**DESCRIZIONE DEL FABBRICATO:**

**scheda quadro conoscitivo del PS:**

SI - N.B. si rimanda alle schede del Quadro Conoscitivo del P.S. n°   
 NO - N.B. vedi informazioni successive

**paramenti esterni:  
materiali e/o finiture**

intonaco

**copertura:  
materiali e/o finiture**

cotto, tegole marsigliesi

**deterioramenti statici:**

si  no

**alterazioni impianto originario:**

si  
 no

**descrizione elementi architettonici e decorativi:**

cornici in cemento a porte e finestre. Scala e terrazzo d'ingresso con parapetto in balaustri in cemento. Basamento.

**descrizione eventuale area di pertinenza:**

giardino

**note:**

**DOCUMENTAZIONE FOTOGRAFICA**



**COMUNE DI BARGA - REGOLAMENTO URBANISTICO - QUADRO CONOSCITIVO**  
**SCHEDATURA E CATALOGAZIONE IMMOBILI E COMPLESSI EDILIZI**  
- profilo storico-architettonico-urbanistico-testimoniale -



**SCHEDA N° 10 BAR CATEGORIA EDIFICIO C**

IMMOBILE PRESENTE ALL'INTERNO DELLA SCHEDATURA P.E.B.A.

si  no

**oggetto:**

villino liberty

**ubicazione:**

viale Cesare Biondi, 40

**dati  
catastali:**

foglio n.



mappale/i n.

estratto catastale

scala 1:2000

estratto CTR

scala 1:10.000



**TIPOLOGIA DI RIFERIMENTO:**

**tipologia edilizia:**

villino liberty

**datazione:**

sec. XX (primi '900)

con elementi di impianto riferibili al sec.:

**disposizione  
sul lotto :**

su resede privata

**presenza annessi:**

si  no  non accertabile

**destinazione d' uso:**

**originaria**

**attuale**

residenziale

residenziale

**grado d' uso  
del fabbricato:**

utilizzato  utilizzato in parte  non utilizzato

**COMUNE DI BARGA - REGOLAMENTO URBANISTICO - QUADRO CONOSCITIVO  
SCHEDATURA E CATALOGAZIONE IMMOBILI E COMPLESSI EDILIZI**

- profilo storico-architettonico-urbanistico-testimoniale -

**SCHEDA NUMERO**

10

BAR

**CATEGORIA EDIFICIO**

C

**DESCRIZIONE DEL FABBRICATO:**

**scheda quadro conoscitivo del PS:**

SI - N.B. si rimanda alle schede del Quadro Conoscitivo del P.S. n°   
 NO - N.B. vedi informazioni successive

**paramenti esterni:  
materiali e/o finiture**

intonaco

**copertura:  
materiali e/o finiture**

cotto, tegole marsigliesi

**deterioramenti statici:**

si  no

**alterazioni impianto originario:**

si  
 no

**descrizione elementi architettonici e decorativi:**

cornici in cemento a porte e finestre.

**descrizione eventuale area di pertinenza:**

giardino

**note:**

**DOCUMENTAZIONE FOTOGRAFICA**



**COMUNE DI BARGA - REGOLAMENTO URBANISTICO - QUADRO CONOSCITIVO**  
**SCHEDATURA E CATALOGAZIONE IMMOBILI E COMPLESSI EDILIZI**  
- profilo storico-architettonico-urbanistico-testimoniale -



**SCHEDA N° 11 BAR CATEGORIA EDIFICIO C**

IMMOBILE PRESENTE ALL'INTERNO DELLA SCHEDATURA P.E.B.A.

si  no

**oggetto:**

villino liberty

**ubicazione:**

viale Cesare Biondi, 38

**dati  
catastali:**

foglio n.

mappale/i n.

estratto catastale

scala 1:2000

estratto CTR

scala 1:10.000



**TIPOLOGIA DI RIFERIMENTO:**

**tipologia edilizia:**

villino liberty

**datazione:**

sec. XX (primi '900)

con elementi di impianto riferibili al sec.:

**disposizione  
sul lotto :**

su resede privata

**presenza annessi:**

si  no  non accertabile

**destinazione d' uso:**

**originaria**

**attuale**

residenziale

residenziale

**grado d' uso  
del fabbricato:**

utilizzato  utilizzato in parte  non utilizzato



**COMUNE DI BARGA - REGOLAMENTO URBANISTICO - QUADRO CONOSCITIVO  
SCHEDATURA E CATALOGAZIONE IMMOBILI E COMPLESSI EDILIZI**

- profilo storico-architettonico-urbanistico-testimoniale -

**SCHEDA NUMERO**

11

BAR

**CATEGORIA EDIFICIO**

C

**DESCRIZIONE DEL FABBRICATO:**

**scheda quadro conoscitivo del PS:**

SI - N.B. si rimanda alle schede del Quadro Conoscitivo del P.S. n°   
 NO - N.B. vedi informazioni successive

**paramenti esterni:  
materiali e/o finiture**

intonaco

**copertura:  
materiali e/o finiture**

cotto, tegole marsigliesi

**deterioramenti statici:**

si  no

**alterazioni impianto originario:**

si  
 no

**descrizione elementi architettonici e decorativi:**

cornici in cemento a porte e finestre. Loggiato d'ingresso con colonne e con soprastante terrazza. Parapetti in balaustri in cemento. Basamento con intonaco decorato a ricorsi lineari. Fasce angolari in rilievo. Vetri policromi.

**descrizione eventuale area di pertinenza:**

giardino

**note:**

**DOCUMENTAZIONE FOTOGRAFICA**



**COMUNE DI BARGA - REGOLAMENTO URBANISTICO - QUADRO CONOSCITIVO**  
**SCHEDATURA E CATALOGAZIONE IMMOBILI E COMPLESSI EDILIZI**  
- profilo storico-architettonico-urbanistico-testimoniale -



**SCHEDA N° 12 BAR CATEGORIA EDIFICIO C**

IMMOBILE PRESENTE ALL'INTERNO DELLA SCHEDATURA P.E.B.A.

si  no

**oggetto:**

villino liberty

**ubicazione:**

viale Cesare Biondi, 49

**dati  
catastali:**

foglio n.


mappale/i n.

estratto catastale

scala 1:2000

estratto CTR

scala 1:10.000



**TIPOLOGIA DI RIFERIMENTO:**

**tipologia edilizia:**

villino liberty

**datazione:**

sec. XX (primi '900)

con elementi di impianto riferibili al sec.:

**disposizione  
sul lotto :**

su resede privata

**presenza annessi:**

si  no  non accertabile

**destinazione d' uso:**

**originaria**

**attuale**

residenziale

residenziale

**grado d' uso  
del fabbricato:**

utilizzato  utilizzato in parte  non utilizzato

**COMUNE DI BARGA - REGOLAMENTO URBANISTICO - QUADRO CONOSCITIVO  
SCHEDATURA E CATALOGAZIONE IMMOBILI E COMPLESSI EDILIZI**

- profilo storico-architettonico-urbanistico-testimoniale -

**SCHEDA NUMERO**

12

BAR

**CATEGORIA EDIFICIO**

C

**DESCRIZIONE DEL FABBRICATO:**

**scheda quadro conoscitivo del PS:**

SI - N.B. si rimanda alle schede del Quadro Conoscitivo del P.S. n°   
 NO - N.B. vedi informazioni successive

**paramenti esterni:  
materiali e/o finiture**

pietra facciavista, mattoni facciavista

**copertura:  
materiali e/o finiture**

cotto, tegole marsigliesi

**deterioramenti statici:**

si  no

**alterazioni impianto originario:**

si  
 no

**descrizione elementi architettonici e decorativi:**

gronda con struttura lignea. Fasce marcapiano in intonaco. Balcone su mensole con parapetto, finestre abbinata a coppie. Singolare articolazione planimetrica non ortogonale.

**descrizione eventuale area di pertinenza:**

giardino

**note:**

**DOCUMENTAZIONE FOTOGRAFICA**



COMUNE DI BARGA - REGOLAMENTO URBANISTICO - QUADRO CONOSCITIVO  
SCHEMATURA E CATALOGAZIONE IMMOBILI E COMPLESSI EDILIZI  
- profilo storico-architettonico-urbanistico-testimoniale -



SCHEDA N° 13 BAR CATEGORIA EDIFICIO C

IMMOBILE PRESENTE ALL'INTERNO DELLA SCHEMATURA P.E.B.A.

si  no

oggetto:

villino liberty

ubicazione:

viale Cesare Biondi, 47

dati  
catastali:

foglio n.



mappale/i n.

estratto catastale

scala 1:2000

estratto CTR

scala 1:10.000



TIPOLOGIA DI RIFERIMENTO:

tipologia edilizia:

villino liberty

datazione:

sec. XX (primi '900)

con elementi di impianto riferibili al sec.:

disposizione  
sul lotto :

su resede privata

presenza annessi:

si  no  non accertabile

destinazione d' uso:

originaria

attuale

residenziale

residenziale

grado d' uso  
del fabbricato:

utilizzato  utilizzato in parte  non utilizzato

**COMUNE DI BARGA - REGOLAMENTO URBANISTICO - QUADRO CONOSCITIVO  
SCHEDATURA E CATALOGAZIONE IMMOBILI E COMPLESSI EDILIZI**

- profilo storico-architettonico-urbanistico-testimoniale -

**SCHEDA NUMERO**

13

**BAR**

**CATEGORIA EDIFICIO**

C

**DESCRIZIONE DEL FABBRICATO:**

**scheda quadro conoscitivo del PS:**

SI - N.B. si rimanda alle schede del Quadro Conoscitivo del P.S. n°   
 NO - N.B. vedi informazioni successive

**paramenti esterni:  
materiali e/o finiture**

intonaco, mattoni facciavista

**copertura:  
materiali e/o finiture**

cotto, tegole marsigliesi

**deterioramenti statici:**

si  no

**alterazioni impianto originario:**

si  
 no

**descrizione elementi architettonici e decorativi:**

angolari in mattoni facciavista. Cornici marcapiano in laterizio e cornici alle finestre in laterizio. Torretta d'angolo.

**descrizione eventuale area di pertinenza:**

giardino

**note:**

**DOCUMENTAZIONE FOTOGRAFICA**



COMUNE DI BARGA - REGOLAMENTO URBANISTICO - QUADRO CONOSCITIVO  
SCHEMATURA E CATALOGAZIONE IMMOBILI E COMPLESSI EDILIZI  
- profilo storico-architettonico-urbanistico-testimoniale -



SCHEDA N° 14 BAR CATEGORIA EDIFICIO C

IMMOBILE PRESENTE ALL'INTERNO DELLA SCHEMATURA P.E.B.A.

si  no

oggetto:

villino liberty

ubicazione:

viale Cesare Biondi, 29

dati  
catastali:

foglio n.



mappale/i n.

estratto catastale

scala 1:2000

estratto CTR

scala 1:10.000



TIPOLOGIA DI RIFERIMENTO:

tipologia edilizia:

villino liberty

datazione:

sec. XX (primi '900)

con elementi di impianto riferibili al sec.:

disposizione  
sul lotto :

su resede privata

presenza annessi:

si  no  non accertabile

destinazione d' uso:

originaria

attuale

residenziale

residenziale

grado d' uso  
del fabbricato:

utilizzato  utilizzato in parte  non utilizzato

**COMUNE DI BARGA - REGOLAMENTO URBANISTICO - QUADRO CONOSCITIVO  
SCHEDATURA E CATALOGAZIONE IMMOBILI E COMPLESSI EDILIZI**

- profilo storico-architettonico-urbanistico-testimoniale -

**SCHEDA NUMERO**

14

BAR

**CATEGORIA EDIFICIO**

C

**DESCRIZIONE DEL FABBRICATO:**

**scheda quadro conoscitivo del PS:**

SI - N.B. si rimanda alle schede del Quadro Conoscitivo del P.S. n°   
 NO - N.B. vedi informazioni successive

**paramenti esterni:  
materiali e/o finiture**

intonaco, mattoni facciavista

**copertura:  
materiali e/o finiture**

cotto, tegole marsigliesi

**deterioramenti statici:**

si  no

**alterazioni impianto originario:**

si  
 no

**descrizione elementi architettonici e decorativi:**

cornici in cemento a porte e finestre. Cornici marcapiano. Angolari a bugne lisce in rilievo. Decorazione a mosaico della fascia sottogronda. Loggiato d'ingresso con pilastri e con soprastante terrazza. Parapetti con balaustri.

**descrizione eventuale area di pertinenza:**

giardino

**note:**

**DOCUMENTAZIONE FOTOGRAFICA**



**COMUNE DI BARGA - REGOLAMENTO URBANISTICO - QUADRO CONOSCITIVO**  
**SCHEDATURA E CATALOGAZIONE IMMOBILI E COMPLESSI EDILIZI**  
- profilo storico-architettonico-urbanistico-testimoniale -



**SCHEDA N° 15 BAR CATEGORIA EDIFICIO C**

IMMOBILE PRESENTE ALL'INTERNO DELLA SCHEDATURA P.E.B.A.

si  no

**oggetto:**

villino liberty

**ubicazione:**

viale Cesare Biondi, 25-27

**dati  
catastali:**

foglio n.


mappale/i n.

estratto catastale

scala 1:2000

estratto CTR

scala 1:10.000



**TIPOLOGIA DI RIFERIMENTO:**

**tipologia edilizia:**

villino liberty

**datazione:**

sec. XX (primi '900)

con elementi di impianto riferibili al sec.:

**disposizione  
sul lotto :**

su resede privata

**presenza annessi:**

si  no  non accertabile

**destinazione d' uso:**

**originaria**

**attuale**

residenziale

residenziale

**grado d' uso  
del fabbricato:**

utilizzato  utilizzato in parte  non utilizzato



**COMUNE DI BARGA - REGOLAMENTO URBANISTICO - QUADRO CONOSCITIVO  
SCHEDATURA E CATALOGAZIONE IMMOBILI E COMPLESSI EDILIZI**

- profilo storico-architettonico-urbanistico-testimoniale -

**SCHEDA NUMERO**

15

BAR

**CATEGORIA EDIFICIO**

C

**DESCRIZIONE DEL FABBRICATO:**

<b>scheda quadro conoscitivo del PS:</b>	<input type="checkbox"/> SI - N.B. si rimanda alle schede del Quadro Conoscitivo del P.S. n° <input type="text"/> <input checked="" type="checkbox"/> NO - N.B. vedi informazioni successive
<b>paramenti esterni: materiali e/o finiture</b>	intonaco
<b>copertura: materiali e/o finiture</b>	cotto, tegole marsigliesi
<b>deterioramenti statici:</b>	<input type="checkbox"/> si <input checked="" type="checkbox"/> no <input type="text"/>
<b>alterazioni impianto originario:</b>	<input checked="" type="checkbox"/> si <input type="checkbox"/> no <input type="text" value="scala su prospetto laterale"/>
<b>descrizione elementi architettonici e decorativi:</b>	cornici in cemento a porte e finestre. Cornici marcapiano. Angolari a bugne lisce in rilievo. Decorazione della fascia sottogronda. Loggiato d'ingresso con colonne e con soprastante terrazza. Parapetti con balaustri. Torretta d'angolo con finestre tipo palladiana. Colonnini in cemento.
<b>descrizione eventuale area di pertinenza:</b>	giardino
<b>note:</b>	<input type="text"/>

**DOCUMENTAZIONE FOTOGRAFICA**



**COMUNE DI BARGA - REGOLAMENTO URBANISTICO - QUADRO CONOSCITIVO**  
**SCHEDATURA E CATALOGAZIONE IMMOBILI E COMPLESSI EDILIZI**  
- profilo storico-architettonico-urbanistico-testimoniale -



**SCHEDA N° 16 BAR CATEGORIA EDIFICIO C**

IMMOBILE PRESENTE ALL'INTERNO DELLA SCHEDATURA P.E.B.A.

si  no

**oggetto:**

villino liberty

**ubicazione:**

viale Cesare Biondi, 18

**dati  
catastali:**

foglio n.


mappale/i n.

estratto catastale

scala 1:2000

estratto CTR

scala 1:10.000



**TIPOLOGIA DI RIFERIMENTO:**

**tipologia edilizia:**

villino liberty

**datazione:**

sec. XX (primi '900)

con elementi di impianto riferibili al sec.:

**disposizione  
sul lotto :**

su resede privata

**presenza annessi:**

si  no  non accertabile

**destinazione d' uso:**

**originaria**

**attuale**

residenziale

residenziale

**grado d' uso  
del fabbricato:**

utilizzato  utilizzato in parte  non utilizzato

**COMUNE DI BARGA - REGOLAMENTO URBANISTICO - QUADRO CONOSCITIVO  
SCHEDATURA E CATALOGAZIONE IMMOBILI E COMPLESSI EDILIZI**

- profilo storico-architettonico-urbanistico-testimoniale -

**SCHEDA NUMERO**

16

**BAR**

**CATEGORIA EDIFICIO**

C

**DESCRIZIONE DEL FABBRICATO:**

**scheda quadro conoscitivo del PS:**

SI - N.B. si rimanda alle schede del Quadro Conoscitivo del P.S. n°   
 NO - N.B. vedi informazioni successive

**paramenti esterni:  
materiali e/o finiture**

intonaco

**copertura:  
materiali e/o finiture**

cotto, tegole marsigliesi

**deterioramenti statici:**

si  no

**alterazioni impianto originario:**

si  
 no

**descrizione elementi architettonici e decorativi:**

cornici in cemento a porte e finestre. Cornici decorative. Angolari lisci in rilievo. Loggiato d'ingresso con colonne e con soprastante terrazza. Parapetti con balaustri in cemento. Basamento con intonaco decorato a ricorsi lineari.

**descrizione eventuale area di pertinenza:**

giardino

**note:**

**DOCUMENTAZIONE FOTOGRAFICA**



**COMUNE DI BARGA - REGOLAMENTO URBANISTICO - QUADRO CONOSCITIVO**  
**SCHEDATURA E CATALOGAZIONE IMMOBILI E COMPLESSI EDILIZI**  
- profilo storico-architettonico-urbanistico-testimoniale -



**SCHEDA N° 17 BAR CATEGORIA EDIFICIO C**

IMMOBILE PRESENTE ALL'INTERNO DELLA SCHEDATURA P.E.B.A.

si  no

**oggetto:**

villino liberty

**ubicazione:**

viale Cesare Biondi, 14

**dati  
catastali:**

foglio n.

mappale/i n.

estratto catastale

scala 1:2000

estratto CTR

scala 1:10.000



**TIPOLOGIA DI RIFERIMENTO:**

**tipologia edilizia:**

villino liberty

**datazione:**

sec. XX (primi '900)

con elementi di impianto riferibili al sec.:

**disposizione  
sul lotto :**

su resede privata

**presenza annessi:**

si  no  non accertabile

**destinazione d' uso:**

**originaria**

**attuale**

residenziale

residenziale

**grado d' uso  
del fabbricato:**

utilizzato  utilizzato in parte  non utilizzato

**COMUNE DI BARGA - REGOLAMENTO URBANISTICO - QUADRO CONOSCITIVO  
SCHEDATURA E CATALOGAZIONE IMMOBILI E COMPLESSI EDILIZI**

- profilo storico-architettonico-urbanistico-testimoniale -

**SCHEDA NUMERO**

17

BAR

**CATEGORIA EDIFICIO**

C

**DESCRIZIONE DEL FABBRICATO:**

**scheda quadro conoscitivo del PS:**

SI - N.B. si rimanda alle schede del Quadro Conoscitivo del P.S. n°   
 NO - N.B. vedi informazioni successive

**paramenti esterni:  
materiali e/o finiture**

intonaco, mattoni facciavista

**copertura:  
materiali e/o finiture**

cotto, tegole marsigliesi

**deterioramenti statici:**

si  no

**alterazioni impianto originario:**

si  
 no

**descrizione elementi architettonici e decorativi:**

Cornici in cemento e laterizio a porte e finestre. Cornici marcapiano e mensole decorative. Loggiato d'ingresso con archi, colonne e pilastri e con vetrate policrome. Soprastante terrazza con parapetto in cemento e ferro battuto.

**descrizione eventuale area di pertinenza:**

giardino

**note:**

**DOCUMENTAZIONE FOTOGRAFICA**



**COMUNE DI BARGA - REGOLAMENTO URBANISTICO - QUADRO CONOSCITIVO**  
**SCHEDATURA E CATALOGAZIONE IMMOBILI E COMPLESSI EDILIZI**  
- profilo storico-architettonico-urbanistico-testimoniale -



**SCHEDA N° 18 BAR CATEGORIA EDIFICIO C**

IMMOBILE PRESENTE ALL'INTERNO DELLA SCHEDATURA P.E.B.A.

si  no

**oggetto:**

villino liberty ( villa Nardi)

**ubicazione:**

viale Cesare Biondi, 15

**dati  
catastali:**

foglio n.



mappale/i n.

estratto catastale

scala 1:2000

estratto CTR

scala 1:10.000



**TIPOLOGIA DI RIFERIMENTO:**

**tipologia edilizia:**

villino liberty

**datazione:**

sec. XX (primi '900)

con elementi di impianto riferibili al sec.:

**disposizione  
sul lotto :**

su resede privata

**presenza annessi:**

si  no  non accertabile

limonaia

**destinazione d' uso:**

**originaria**

**attuale**

residenziale

servizi (centro diurno anziani)

**grado d' uso  
del fabbricato:**

utilizzato  utilizzato in parte  non utilizzato

**COMUNE DI BARGA - REGOLAMENTO URBANISTICO - QUADRO CONOSCITIVO  
SCHEMATURA E CATALOGAZIONE IMMOBILI E COMPLESSI EDILIZI**

- profilo storico-architettonico-urbanistico-testimoniale -

**SCHEDA NUMERO**

18

BAR

**CATEGORIA EDIFICIO**

C

**DESCRIZIONE DEL FABBRICATO:**

<b>scheda quadro conoscitivo del PS:</b>	<input type="checkbox"/> SI - N.B. si rimanda alle schede del Quadro Conoscitivo del P.S. n° <input type="text"/> <input checked="" type="checkbox"/> NO - N.B. vedi informazioni successive
<b>paramenti esterni: materiali e/o finiture</b>	pietra facciavista, mattoni facciavista, intonaco
<b>copertura: materiali e/o finiture</b>	cotto, tegole marsigliesi
<b>deterioramenti statici:</b>	<input type="checkbox"/> si <input checked="" type="checkbox"/> no <input type="text"/>
<b>alterazioni impianto originario:</b>	<input checked="" type="checkbox"/> si <input type="checkbox"/> no <input type="text" value="volume sul retro"/>
<b>descrizione elementi architettonici e decorativi:</b>	Cornici decorative a porte e finestre. Cornici marcapiano. Angolari in pietra. Loggiato d'ingresso con archi e colonne. Soprastante terrazza con parapetto in cemento e ferro battuto. Finestre trifore. Torretta centrale.
<b>descrizione eventuale area di pertinenza:</b>	giardino
<b>note:</b>	<input type="text"/>

**DOCUMENTAZIONE FOTOGRAFICA**



**COMUNE DI BARGA - REGOLAMENTO URBANISTICO - QUADRO CONOSCITIVO**  
**SCHEDATURA E CATALOGAZIONE IMMOBILI E COMPLESSI EDILIZI**  
- profilo storico-architettonico-urbanistico-testimoniale -



**SCHEDA N° 19 BAR CATEGORIA EDIFICIO C**

IMMOBILE PRESENTE ALL'INTERNO DELLA SCHEDATURA P.E.B.A.

si  no

**oggetto:**

villino liberty

**ubicazione:**

viale Cesare Biondi, 11-13

**dati  
catastali:**

foglio n.

mappale/i n.

estratto catastale

scala 1:2000

estratto CTR

scala 1:10.000



**TIPOLOGIA DI RIFERIMENTO:**

**tipologia edilizia:**

villino in stile razionalista

**datazione:**

sec. XX (primi anni 30)

con elementi di impianto riferibili al sec.:

**disposizione  
sul lotto :**

su resede privata

**presenza annessi:**

si  no  non accertabile

**destinazione d' uso:**

**originaria**

**attuale**

residenziale

residenziale

**grado d' uso  
del fabbricato:**

utilizzato  utilizzato in parte  non utilizzato



**COMUNE DI BARGA - REGOLAMENTO URBANISTICO - QUADRO CONOSCITIVO  
SCHEDATURA E CATALOGAZIONE IMMOBILI E COMPLESSI EDILIZI**

- profilo storico-architettonico-urbanistico-testimoniale -

**SCHEDA NUMERO**

19

**BAR**

**CATEGORIA EDIFICIO**

C

**DESCRIZIONE DEL FABBRICATO:**

**scheda quadro conoscitivo del PS:**

SI - N.B. si rimanda alle schede del Quadro Conoscitivo del P.S. n°   
 NO - N.B. vedi informazioni successive

**paramenti esterni:  
materiali e/o finiture**

intonaco

**copertura:  
materiali e/o finiture**

cotto, tegole marsigliesi

**deterioramenti statici:**

si  no

**alterazioni impianto originario:**

si  
 no

**descrizione elementi architettonici e decorativi:**

superfici vetrate di dimensioni rilevanti

**descrizione eventuale area di pertinenza:**

giardino

**note:**

**DOCUMENTAZIONE FOTOGRAFICA**



**COMUNE DI BARGA - REGOLAMENTO URBANISTICO - QUADRO CONOSCITIVO**  
**SCHEDATURA E CATALOGAZIONE IMMOBILI E COMPLESSI EDILIZI**  
- profilo storico-architettonico-urbanistico-testimoniale -



**SCHEDA N° 20 BAR CATEGORIA EDIFICIO C**

IMMOBILE PRESENTE ALL'INTERNO DELLA SCHEDATURA P.E.B.A.

si  no

**oggetto:**

villino liberty

**ubicazione:**

viale Cesare Biondi,9 - via Leo Giuliani,11

**dati catastali:**

foglio n.


mappale/i n.

estratto catastale

scala 1:2000

estratto CTR

scala 1:10.000



**TIPOLOGIA DI RIFERIMENTO:**

**tipologia edilizia:**

villino liberty

**datazione:**

sec. XX (primi '900)

con elementi di impianto riferibili al sec.:

**disposizione sul lotto :**

su resede privata

**presenza annessi:**

si  no  non accertabile

**destinazione d' uso:**

**originaria**

**attuale**

residenziale

servizi (centro diurno anziani)

**grado d' uso del fabbricato:**

utilizzato  utilizzato in parte  non utilizzato

**COMUNE DI BARGA - REGOLAMENTO URBANISTICO - QUADRO CONOSCITIVO  
SCHEDATURA E CATALOGAZIONE IMMOBILI E COMPLESSI EDILIZI**

- profilo storico-architettonico-urbanistico-testimoniale -

**SCHEDA NUMERO**

20

**BAR**

**CATEGORIA EDIFICIO**

C

**DESCRIZIONE DEL FABBRICATO:**

**scheda quadro conoscitivo del PS:**

SI - N.B. si rimanda alle schede del Quadro Conoscitivo del P.S. n°   
 NO - N.B. vedi informazioni successive

**paramenti esterni:  
materiali e/o finiture**

intonaco

**copertura:  
materiali e/o finiture**

cotto, tegole marsigliesi

**deterioramenti statici:**

si  no

**alterazioni impianto originario:**

si  no volume sul retro

**descrizione elementi architettonici e decorativi:**

Cornici decorative a porte e finestre. Fascia decorativa sottogronda. Terrazzo con parapetto in balaustri in cemento sopra ingresso principale. Ordine gigante di lesene decorate a bugne lisce disposte a scandire i vari prospetti. Lesene angolari. Torretta d'angolo.

**descrizione eventuale area di pertinenza:**

giardino

**note:**

**DOCUMENTAZIONE FOTOGRAFICA**



**COMUNE DI BARGA - REGOLAMENTO URBANISTICO - QUADRO CONOSCITIVO**  
**SCHEDATURA E CATALOGAZIONE IMMOBILI E COMPLESSI EDILIZI**  
- profilo storico-architettonico-urbanistico-testimoniale -



**SCHEDA N° 21 BAR CATEGORIA EDIFICIO C**

IMMOBILE PRESENTE ALL'INTERNO DELLA SCHEDATURA P.E.B.A.

si  no

**oggetto:**

villino liberty

**ubicazione:**

viale Cesare Biondi,7

**dati  
catastali:**

foglio n.

mappale/i n.

estratto catastale

scala 1:2000

estratto CTR

scala 1:10.000



**TIPOLOGIA DI RIFERIMENTO:**

**tipologia edilizia:**

villino liberty

**datazione:**

sec. XX (primi '900)

con elementi di impianto riferibili al sec.:

**disposizione  
sul lotto :**

su resede privata

**presenza annessi:**

si  no  non accertabile

**destinazione d' uso:**

**originaria**

**attuale**

residenziale

residenziale

**grado d' uso  
del fabbricato:**

utilizzato  utilizzato in parte  non utilizzato

**COMUNE DI BARGA - REGOLAMENTO URBANISTICO - QUADRO CONOSCITIVO  
SCHEDATURA E CATALOGAZIONE IMMOBILI E COMPLESSI EDILIZI**

- profilo storico-architettonico-urbanistico-testimoniale -

**SCHEDA NUMERO**

21

**BAR**

**CATEGORIA EDIFICIO**

C

**DESCRIZIONE DEL FABBRICATO:**

**scheda quadro conoscitivo del PS:**

SI - N.B. si rimanda alle schede del Quadro Conoscitivo del P.S. n°   
 NO - N.B. vedi informazioni successive

**paramenti esterni:  
materiali e/o finiture**

pietra facciavista, tessere di ceramica

**copertura:  
materiali e/o finiture**

cotto, tegole marsigliesi

**deterioramenti statici:**

si  no

**alterazioni impianto originario:**

si  
 no

**descrizione elementi architettonici e decorativi:**

cornici in cemento a porte e finestre alcune con frontone. Cornici marcapiano. mensole decorative sottogronda. Angolari a bugne lisce in rilievo. Loggiato d'ingresso con colonne e con soprastante terrazza. Parapetti con balaustri in cemento. Piano rialzato rivestito con tessere in ceramica

**descrizione eventuale area di pertinenza:**

giardino

**note:**

**DOCUMENTAZIONE FOTOGRAFICA**



**COMUNE DI BARGA - REGOLAMENTO URBANISTICO - QUADRO CONOSCITIVO**  
**SCHEDATURA E CATALOGAZIONE IMMOBILI E COMPLESSI EDILIZI**  
- profilo storico-architettonico-urbanistico-testimoniale -



**SCHEDA N° 22 BAR CATEGORIA EDIFICIO C**

IMMOBILE PRESENTE ALL'INTERNO DELLA SCHEDATURA P.E.B.A.

si  no

**oggetto:**

villino liberty

**ubicazione:**

viale Cesare Biondi,5

**dati  
catastali:**

foglio n.



mappale/i n.

estratto catastale

scala 1:2000

estratto CTR

scala 1:10.000



**TIPOLOGIA DI RIFERIMENTO:**

**tipologia edilizia:**

villino liberty

**datazione:**

sec. XX (primi '900)

con elementi di impianto riferibili al sec.:

**disposizione  
sul lotto :**

su resede privata

**presenza annessi:**

si  no  non accertabile

**destinazione d' uso:**

**originaria**

**attuale**

residenziale

residenziale

**grado d' uso  
del fabbricato:**

utilizzato  utilizzato in parte  non utilizzato

# COMUNE DI BARGA - REGOLAMENTO URBANISTICO - QUADRO CONOSCITIVO SCHEDATURA E CATALOGAZIONE IMMOBILI E COMPLESSI EDILIZI

- profilo storico-architettonico-urbanistico-testimoniale -

SCHEDA NUMERO

22

BAR

CATEGORIA EDIFICIO

C

## DESCRIZIONE DEL FABBRICATO:

scheda quadro conoscitivo del PS:

SI - N.B. si rimanda alle schede del Quadro Conoscitivo del P.S. n°   
 NO - N.B. vedi informazioni successive

paramenti esterni:  
materiali e/o finiture

intonaco

copertura:  
materiali e/o finiture

cotto, tegole marsigliesi

deterioramenti statici:

si  no

alterazioni impianto originario:

si  
 no

descrizione elementi architettonici e decorativi:

cornici in cemento e laterizio a porte e finestre. Cornici marcapiano. Mensole decorative sottogronda. Angolari in laterizio in rilievo. Loggiato d'ingresso con archi su pilastri e con soprastante terrazza. Parapetti con balaustri in cemento e ferro battuto e cemento. Piano rialzato con intonaco decorato a ricorsi lineari.

descrizione eventuale area di pertinenza:

giardino

note:

## DOCUMENTAZIONE FOTOGRAFICA



**COMUNE DI BARGA - REGOLAMENTO URBANISTICO - QUADRO CONOSCITIVO**  
**SCHEDATURA E CATALOGAZIONE IMMOBILI E COMPLESSI EDILIZI**  
- profilo storico-architettonico-urbanistico-testimoniale -



**SCHEDA N° 23 BAR CATEGORIA EDIFICIO C**

IMMOBILE PRESENTE ALL'INTERNO DELLA SCHEDATURA P.E.B.A.

si  no

**oggetto:**

villino

**ubicazione:**

via G.Pascoli, 42, 44,46

**dati  
catastali:**

foglio n.


mappale/i n.

estratto catastale

scala 1:2000

estratto CTR

scala 1:10.000



**TIPOLOGIA DI RIFERIMENTO:**

**tipologia edilizia:**

villino

**datazione:**

sec. XX (primi '900)

con elementi di impianto riferibili al sec.:

**disposizione  
sul lotto :**

edificio lungo strada, con piccola resede laterale

**presenza annessi:**

si  no  non accertabile

**destinazione d' uso:**

**originaria**

**attuale**

residenziale

residenziale, commerciale al p. t.

**grado d' uso  
del fabbricato:**

utilizzato  utilizzato in parte  non utilizzato



**COMUNE DI BARGA - REGOLAMENTO URBANISTICO - QUADRO CONOSCITIVO  
SCHEMATURA E CATALOGAZIONE IMMOBILI E COMPLESSI EDILIZI**

- profilo storico-architettonico-urbanistico-testimoniale -

**SCHEDA NUMERO**

23

BAR

**CATEGORIA EDIFICIO**

C

**DESCRIZIONE DEL FABBRICATO:**

**scheda quadro conoscitivo del PS:**

SI - N.B. si rimanda alle schede del Quadro Conoscitivo del P.S. n°   
 NO - N.B. vedi informazioni successive

**paramenti esterni:  
materiali e/o finiture**

intonaco

**copertura:  
materiali e/o finiture**

cotto

**deterioramenti statici:**

si  no

**alterazioni impianto originario:**

si  
 no

**descrizione elementi architettonici e decorativi:**

Balcone sopra l'ingresso principale con ringhiera in ghisa. Cornici marcapiano, portali e cornici modanate alle finestre, in cemento. Lesene angolari.

**descrizione eventuale area di pertinenza:**

piccola resede laterale

**note:**

**DOCUMENTAZIONE FOTOGRAFICA**



**COMUNE DI BARGA - REGOLAMENTO URBANISTICO - QUADRO CONOSCITIVO**  
**SCHEDATURA E CATALOGAZIONE IMMOBILI E COMPLESSI EDILIZI**  
- profilo storico-architettonico-urbanistico-testimoniale -



**SCHEDA N° 24 BAR CATEGORIA EDIFICIO C**

IMMOBILE PRESENTE ALL'INTERNO DELLA SCHEDATURA P.E.B.A.

si  no

**oggetto:**

villino liberty

**ubicazione:**

via S.Pietro in Campo , 9

**dati  
catastali:**

foglio n.


mappale/i n.

estratto catastale

scala 1:2000

estratto CTR

scala 1:10.000



**TIPOLOGIA DI RIFERIMENTO:**

**tipologia edilizia:**

villino liberty

**datazione:**

sec. XX (primi '900)

con elementi di impianto riferibili al sec.:

**disposizione  
sul lotto :**

parte su strada, parte su resede privata

**presenza annessi:**

si  no  non accertabile

**destinazione d' uso:**

**originaria**

**attuale**

residenziale

residenziale

**grado d' uso  
del fabbricato:**

utilizzato  utilizzato in parte  non utilizzato

**COMUNE DI BARGA - REGOLAMENTO URBANISTICO - QUADRO CONOSCITIVO  
SCHEDATURA E CATALOGAZIONE IMMOBILI E COMPLESSI EDILIZI**

- profilo storico-architettonico-urbanistico-testimoniale -

**SCHEDA NUMERO**

24

BAR


**CATEGORIA EDIFICIO**

C

**DESCRIZIONE DEL FABBRICATO:**

<b>scheda quadro conoscitivo del PS:</b>	<input type="checkbox"/> SI - N.B. si rimanda alle schede del Quadro Conoscitivo del P.S. n° <input type="text"/> <input checked="" type="checkbox"/> NO - N.B. vedi informazioni successive
<b>paramenti esterni: materiali e/o finiture</b>	intonaco
<b>copertura: materiali e/o finiture</b>	cotto, tegole marsigliesi
<b>deterioramenti statici:</b>	<input type="checkbox"/> si <input checked="" type="checkbox"/> no <input type="text"/>
<b>alterazioni impianto originario:</b>	<input checked="" type="checkbox"/> si <input type="checkbox"/> no loggiato con terrazza su prospetto laterale
<b>descrizione elementi architettonici e decorativi:</b>	Cornici marcapiano, portali e cornici modanate alle finestre, in cemento. Lesene angolari decorate. Cornici marcapiano. Mensole e fascia decorativa e sottogronda.
<b>descrizione eventuale area di pertinenza:</b>	giardino
<b>note:</b>	<input type="text"/>

**DOCUMENTAZIONE FOTOGRAFICA**



**COMUNE DI BARGA - REGOLAMENTO URBANISTICO - QUADRO CONOSCITIVO**  
**SCHEDATURA E CATALOGAZIONE IMMOBILI E COMPLESSI EDILIZI**  
- profilo storico-architettonico-urbanistico-testimoniale -



**SCHEDA N° 25 BAR CATEGORIA EDIFICIO C**

IMMOBILE PRESENTE ALL'INTERNO DELLA SCHEDATURA P.E.B.A.

si  no

**oggetto:**

villino liberty

**ubicazione:**

via S.Pietro in Campo , 1 -3

**dati  
catastali:**

foglio n.



mappale/i n.

estratto catastale

scala 1:2000

estratto CTR

scala 1:10.000



**TIPOLOGIA DI RIFERIMENTO:**

**tipologia edilizia:**

villino liberty

**datazione:**

sec. XX (primi '900)

con elementi di impianto riferibili al sec.:

**disposizione  
sul lotto :**

parte su strada, parte su resede privata

**presenza annessi:**

si  no  non accertabile

**destinazione d' uso:**

**originaria**

**attuale**

residenziale

residenziale

**grado d' uso  
del fabbricato:**

utilizzato  utilizzato in parte  non utilizzato

**COMUNE DI BARGA - REGOLAMENTO URBANISTICO - QUADRO CONOSCITIVO  
SCHEMATURA E CATALOGAZIONE IMMOBILI E COMPLESSI EDILIZI**

- profilo storico-architettonico-urbanistico-testimoniale -

**SCHEDA NUMERO**

25

BAR

**CATEGORIA EDIFICIO**

C

**DESCRIZIONE DEL FABBRICATO:**

**scheda quadro conoscitivo del PS:**

SI - N.B. si rimanda alle schede del Quadro Conoscitivo del P.S. n°   
 NO - N.B. vedi informazioni successive

**paramenti esterni:  
materiali e/o finiture**

pietra facciavista, mattoni facciavista, intonaco

**copertura:  
materiali e/o finiture**

cotto, tegole marsigliesi

**deterioramenti statici:**

si  no

**alterazioni impianto originario:**

si  no Apertura su prospetto laterale

**descrizione elementi architettonici e decorativi:**

Sul prospetto laterale intonacato: cornici marcapiano, cornici ad arco sopra le finestre, realizzate in cemento, Su prospetto principale finestre bifore e portali in laterizio e pietra, piano terra in pietra facciavista listata da ricorsi in laterizio, sottogronda con decorazione ad archetti (beccatelli).

**descrizione eventuale area di pertinenza:**

giardino

**note:**

**DOCUMENTAZIONE FOTOGRAFICA**



**COMUNE DI BARGA - REGOLAMENTO URBANISTICO - QUADRO CONOSCITIVO**  
**SCHEDATURA E CATALOGAZIONE IMMOBILI E COMPLESSI EDILIZI**  
- profilo storico-architettonico-urbanistico-testimoniale -



**SCHEDA N° 26 BAR CATEGORIA EDIFICIO C**

IMMOBILE PRESENTE ALL'INTERNO DELLA SCHEDATURA P.E.B.A.

si  no

**oggetto:**

villino

**ubicazione:**

Largo Roma , 4-5

**dati  
catastali:**

foglio n.



mappale/i n.

estratto catastale

scala 1:2000

estratto CTR

scala 1:10.000



**TIPOLOGIA DI RIFERIMENTO:**

**tipologia edilizia:**

villino con elementi neoclassici

**datazione:**

sec. XX

con elementi di impianto riferibili al sec.:

**disposizione  
sul lotto :**

edificio lungo strada

**presenza annessi:**

si  no  non accertabile

**destinazione d' uso:**

**originaria**

**attuale**

residenziale

residenziale, commerciale al p. t.

**grado d' uso  
del fabbricato:**

utilizzato  utilizzato in parte  non utilizzato

**COMUNE DI BARGA - REGOLAMENTO URBANISTICO - QUADRO CONOSCITIVO  
SCHEMATURA E CATALOGAZIONE IMMOBILI E COMPLESSI EDILIZI**

- profilo storico-architettonico-urbanistico-testimoniale -

**SCHEDA NUMERO**

26

**BAR**

**CATEGORIA EDIFICIO**

C

**DESCRIZIONE DEL FABBRICATO:**

**scheda quadro conoscitivo del PS:**

SI - N.B. si rimanda alle schede del Quadro Conoscitivo del P.S. n°   
 NO - N.B. vedi informazioni successive

**paramenti esterni:  
materiali e/o finiture**

intonaco

**copertura:  
materiali e/o finiture**

cotto, tegole marsigliesi

**deterioramenti statici:**

si  no

**alterazioni impianto originario:**

si  no Apertura su prospetto laterale

**descrizione elementi architettonici e decorativi:**

Balcone sopra l'ingresso principale con ringhiera in cemento. Cornici marcapiano, portali e cornici modanate alle finestre con frontone al primo piano, in cemento. Ordine gigante di lesene (primo e secondo piano) decorate a bugne lisce disposte a scandire i vari prospetti. Lesene angolari.

**descrizione eventuale area di pertinenza:**

**note:**

**DOCUMENTAZIONE FOTOGRAFICA**



**COMUNE DI BARGA - REGOLAMENTO URBANISTICO - QUADRO CONOSCITIVO**  
**SCHEDATURA E CATALOGAZIONE IMMOBILI E COMPLESSI EDILIZI**  
- profilo storico-architettonico-urbanistico-testimoniale -



**SCHEDA N° 27 BAR CATEGORIA EDIFICIO C**

IMMOBILE PRESENTE ALL'INTERNO DELLA SCHEDATURA P.E.B.A.

si  no

**oggetto:**

villino liberty

**ubicazione:**

Largo Roma , 4-6

**dati  
catastali:**

foglio n.



mappale/i n.

estratto catastale

scala 1:2000

estratto CTR

scala 1:10.000



**TIPOLOGIA DI RIFERIMENTO:**

**tipologia edilizia:**

villa liberty

**datazione:**

sec. XX (primi '900)

con elementi di impianto riferibili al sec.:

**disposizione  
sul lotto :**

edificio lungo strada

**presenza annessi:**

si  no  non accertabile

**destinazione d' uso:**

**originaria**

**attuale**

residenziale

residenziale, commerciale al p. t.

**grado d' uso  
del fabbricato:**

utilizzato  utilizzato in parte  non utilizzato



**COMUNE DI BARGA - REGOLAMENTO URBANISTICO - QUADRO CONOSCITIVO  
SCHEDATURA E CATALOGAZIONE IMMOBILI E COMPLESSI EDILIZI**

- profilo storico-architettonico-urbanistico-testimoniale -

**SCHEDA NUMERO**

27

**BAR**

**CATEGORIA EDIFICIO**

C

**DESCRIZIONE DEL FABBRICATO:**

**scheda quadro conoscitivo del PS:**

SI - N.B. si rimanda alle schede del Quadro Conoscitivo del P.S. n°   
 NO - N.B. vedi informazioni successive

**paramenti esterni:  
materiali e/o finiture**

intonaco

**copertura:  
materiali e/o finiture**

cotto, tegole marsigliesi

**deterioramenti statici:**

si  no

**alterazioni impianto originario:**

si  no Volumi edificati su prospetto laterale

**descrizione elementi architettonici e decorativi:**

decorazioni sottogronda. Cornici marcapiano, cornici a porte e finestre sul prospetto principale. Piano terra con intonaco lavorato a ricorsi orizzontali.

**descrizione eventuale area di pertinenza:**

**note:**

**DOCUMENTAZIONE FOTOGRAFICA**



**COMUNE DI BARGA - REGOLAMENTO URBANISTICO - QUADRO CONOSCITIVO**  
**SCHEDATURA E CATALOGAZIONE IMMOBILI E COMPLESSI EDILIZI**  
- profilo storico-architettonico-urbanistico-testimoniale -



**SCHEDA N° 28 BAR CATEGORIA EDIFICIO C**

IMMOBILE PRESENTE ALL'INTERNO DELLA SCHEDATURA P.E.B.A.

si  no

**oggetto:**

villino liberty

**ubicazione:**

via Roma, 8

**dati  
catastali:**

foglio n.


mappale/i n.

estratto catastale

scala 1:2000

estratto CTR

scala 1:10.000



**TIPOLOGIA DI RIFERIMENTO:**

**tipologia edilizia:**

villa liberty

**datazione:**

sec. XX (primi '900)

con elementi di impianto riferibili al sec.:

**disposizione  
sul lotto :**

su resede privata

**presenza annessi:**

si  no  non accertabile

**destinazione d' uso:**

**originaria**

**attuale**

residenziale

residenziale

**grado d' uso  
del fabbricato:**

utilizzato  utilizzato in parte  non utilizzato

**COMUNE DI BARGA - REGOLAMENTO URBANISTICO - QUADRO CONOSCITIVO  
SCHEDATURA E CATALOGAZIONE IMMOBILI E COMPLESSI EDILIZI**

- profilo storico-architettonico-urbanistico-testimoniale -

**SCHEDA NUMERO**

28

**BAR**

**CATEGORIA EDIFICIO**

C

**DESCRIZIONE DEL FABBRICATO:**

**scheda quadro conoscitivo del PS:**

SI - N.B. si rimanda alle schede del Quadro Conoscitivo del P.S. n°   
 NO - N.B. vedi informazioni successive

**paramenti esterni:  
materiali e/o finiture**

intonaco

**copertura:  
materiali e/o finiture**

cotto, tegole marsigliesi

**deterioramenti statici:**

si  no

**alterazioni impianto originario:**

si  no Balcone sul retro

**descrizione elementi architettonici e decorativi:**

Cornici modanate in cemento a porte e finestre. Cornici marcapiano. Mensole e decorazioni sottogronda. Angolari in bugne lisce in rilievo. Loggiato d'ingresso su pilastri e con soprastante terrazza. Parapetti con balaustri in cemento.

**descrizione eventuale area di pertinenza:**

giardino

**note:**

**DOCUMENTAZIONE FOTOGRAFICA**



**COMUNE DI BARGA - REGOLAMENTO URBANISTICO - QUADRO CONOSCITIVO**  
**SCHEDATURA E CATALOGAZIONE IMMOBILI E COMPLESSI EDILIZI**  
- profilo storico-architettonico-urbanistico-testimoniale -



**SCHEDA N° 29 BAR CATEGORIA EDIFICIO B**

IMMOBILE PRESENTE ALL'INTERNO DELLA SCHEDATURA P.E.B.A.

si  no

**oggetto:**

villino liberty

**ubicazione:**

via della Crocetta

**dati  
catastali:**

foglio n.

mappale/i n.

estratto catastale

scala 1:2000

estratto CTR

scala 1:10.000



**TIPOLOGIA DI RIFERIMENTO:**

**tipologia edilizia:**

villa liberty

**datazione:**

sec. XX (primi '900)

con elementi di impianto riferibili al sec.:

**disposizione  
sul lotto :**

su resede privata

**presenza annessi:**

si  no  non accertabile

**destinazione d' uso:**

**originaria**

**attuale**

residenziale

residenziale

**grado d' uso  
del fabbricato:**

utilizzato  utilizzato in parte  non utilizzato

**COMUNE DI BARGA - REGOLAMENTO URBANISTICO - QUADRO CONOSCITIVO  
SCHEDATURA E CATALOGAZIONE IMMOBILI E COMPLESSI EDILIZI**

- profilo storico-architettonico-urbanistico-testimoniale -

**SCHEDA NUMERO**

29

BAR

**CATEGORIA EDIFICIO**

B

**DESCRIZIONE DEL FABBRICATO:**

**scheda quadro conoscitivo del PS:**

SI - N.B. si rimanda alle schede del Quadro Conoscitivo del P.S. n°   
 NO - N.B. vedi informazioni successive

**paramenti esterni:  
materiali e/o finiture**

intonaco

**copertura:  
materiali e/o finiture**

cotto, tegole marsigliesi

**deterioramenti statici:**

si  no

**alterazioni impianto originario:**

si  
 no

**descrizione elementi architettonici e decorativi:**

Cornici modanate in cemento a porte e finestre. Cornici marcapiano. Angolari in bugne lisce in rilievo. Loggiato d'angolo d'ingresso a base circolare, con archi su colonne. finestre bifore e monofore ad arco.

**descrizione eventuale area di pertinenza:**

giardino

**note:**

**DOCUMENTAZIONE FOTOGRAFICA**



**COMUNE DI BARGA - REGOLAMENTO URBANISTICO - QUADRO CONOSCITIVO**  
**SCHEDATURA E CATALOGAZIONE IMMOBILI E COMPLESSI EDILIZI**  
- profilo storico-architettonico-urbanistico-testimoniale -



**SCHEDA N° 30 BAR CATEGORIA EDIFICIO C**

IMMOBILE PRESENTE ALL'INTERNO DELLA SCHEDATURA P.E.B.A.

si  no

**oggetto:**

villino liberty

**ubicazione:**

via Roma, 19

**dati  
catastali:**

foglio n.



mappale/i n.

estratto catastale

scala 1:2000

estratto CTR

scala 1:10.000



**TIPOLOGIA DI RIFERIMENTO:**

**tipologia edilizia:**

villino

**datazione:**

con elementi di impianto riferibili al sec.:

**disposizione  
sul lotto :**

su resede privata

**presenza annessi:**

si  no  non accertabile

**destinazione d' uso:**

**originaria**

**attuale**

residenziale

residenziale

**grado d' uso  
del fabbricato:**

utilizzato  utilizzato in parte  non utilizzato

**COMUNE DI BARGA - REGOLAMENTO URBANISTICO - QUADRO CONOSCITIVO  
SCHEDATURA E CATALOGAZIONE IMMOBILI E COMPLESSI EDILIZI**

- profilo storico-architettonico-urbanistico-testimoniale -

**SCHEDA NUMERO**

30

BAR

**CATEGORIA EDIFICIO**

C

**DESCRIZIONE DEL FABBRICATO:**

**scheda quadro conoscitivo del PS:**

SI - N.B. si rimanda alle schede del Quadro Conoscitivo del P.S. n°   
 NO - N.B. vedi informazioni successive

**paramenti esterni:  
materiali e/o finiture**

intonaco

**copertura:  
materiali e/o finiture**

cotto, tegole marsigliesi

**deterioramenti statici:**

si  no

**alterazioni impianto originario:**

si  no scala esterna su prospetto laterale

**descrizione elementi architettonici e decorativi:**

Cornici alle finestre. Portale lapideo all'ingresso principale. Cornici marcapiano. Mensole decorative sottogronda. Angolari in pietra a vista. Balcone sopra l'ingresso principale con ringhiera in ferro battuto.

**descrizione eventuale area di pertinenza:**

giardino

**note:**

**DOCUMENTAZIONE FOTOGRAFICA**



COMUNE DI BARGA - REGOLAMENTO URBANISTICO - QUADRO CONOSCITIVO  
SCHEDATURA E CATALOGAZIONE IMMOBILI E COMPLESSI EDILIZI  
- profilo storico-architettonico-urbanistico-testimoniale -



SCHEDA N° 31 BAR CATEGORIA EDIFICIO C

IMMOBILE PRESENTE ALL'INTERNO DELLA SCHEDATURA P.E.B.A.

si  no

oggetto:

villino liberty

ubicazione:

via Roma, 21

dati  
catastali:

foglio n.

mappale/i n.

estratto catastale

scala 1:2000

estratto CTR

scala 1:10.000



TIPOLOGIA DI RIFERIMENTO:

tipologia edilizia:

villa liberty

datazione:

sec. XX (primi '900)

con elementi di impianto riferibili al sec.:

disposizione  
sul lotto :

su resede privata

presenza annessi:

si  no  non accertabile

destinazione d' uso:

originaria

attuale

residenziale

residenziale

grado d' uso  
del fabbricato:

utilizzato  utilizzato in parte  non utilizzato



**COMUNE DI BARGA - REGOLAMENTO URBANISTICO - QUADRO CONOSCITIVO  
SCHEDATURA E CATALOGAZIONE IMMOBILI E COMPLESSI EDILIZI**

- profilo storico-architettonico-urbanistico-testimoniale -

**SCHEDA NUMERO**

31

**BAR**

**CATEGORIA EDIFICIO**

C

**DESCRIZIONE DEL FABBRICATO:**

**scheda quadro conoscitivo del PS:**

SI - N.B. si rimanda alle schede del Quadro Conoscitivo del P.S. n°   
 NO - N.B. vedi informazioni successive

**paramenti esterni:  
materiali e/o finiture**

intonaco

**copertura:  
materiali e/o finiture**

cotto, tegole marsigliesi

**deterioramenti statici:**

si  no

**alterazioni impianto originario:**

si  
 no

**descrizione elementi architettonici e decorativi:**

Mensole e fascia decorativa sottogronda. Cornici modanate in cemento a porte e finestre. Cornici marcapiano. Angolari in bugne lisce in rilievo. Loggiato d'ingresso su pilastri e con soprastante terrazza. Piano terra con intonaco decorato a ricorsi lineari.

**descrizione eventuale area di pertinenza:**

giardino

**note:**

**DOCUMENTAZIONE FOTOGRAFICA**



**COMUNE DI BARGA - REGOLAMENTO URBANISTICO - QUADRO CONOSCITIVO**  
**SCHEDATURA E CATALOGAZIONE IMMOBILI E COMPLESSI EDILIZI**  
- profilo storico-architettonico-urbanistico-testimoniale -



**SCHEDA N° 32 BAR CATEGORIA EDIFICIO C**

IMMOBILE PRESENTE ALL'INTERNO DELLA SCHEDATURA P.E.B.A.

si  no

**oggetto:**

villino

**ubicazione:**

via Roma, 23

**dati  
catastali:**

foglio n.



mappale/i n.

estratto catastale

scala 1:2000

estratto CTR

scala 1:10.000



**TIPOLOGIA DI RIFERIMENTO:**

**tipologia edilizia:**

villino con elementi neoclassici

**datazione:**

sec.XX (primi'900)

con elementi di impianto riferibili al sec.:

**disposizione  
sul lotto :**

su resede privata

**presenza annessi:**

si  no  non accertabile

**destinazione d' uso:**

**originaria**

**attuale**

residenziale

residenziale

**grado d' uso  
del fabbricato:**

utilizzato  utilizzato in parte  non utilizzato

**COMUNE DI BARGA - REGOLAMENTO URBANISTICO - QUADRO CONOSCITIVO  
SCHEDATURA E CATALOGAZIONE IMMOBILI E COMPLESSI EDILIZI**

- profilo storico-architettonico-urbanistico-testimoniale -

**SCHEDA NUMERO**

32

BAR

**CATEGORIA EDIFICIO**

C

**DESCRIZIONE DEL FABBRICATO:**

<b>scheda quadro conoscitivo del PS:</b>	<input type="checkbox"/> SI - N.B. si rimanda alle schede del Quadro Conoscitivo del P.S. n° <input type="text"/> <input checked="" type="checkbox"/> NO - N.B. vedi informazioni successive
<b>paramenti esterni: materiali e/o finiture</b>	intonaco
<b>copertura: materiali e/o finiture</b>	cotto, tegole marsigliesi
<b>deterioramenti statici:</b>	<input type="checkbox"/> si <input checked="" type="checkbox"/> no <input type="text"/>
<b>alterazioni impianto originario:</b>	<input type="checkbox"/> si <input checked="" type="checkbox"/> no <input type="text"/>
<b>descrizione elementi architettonici e decorativi:</b>	Cornici in cemento a porte e finestre. Cornici marcapiano. Angolari in bugne lisce in rilievo. Balcone sopra l'ingresso principale con ringhiera in ferro battuto.
<b>descrizione eventuale area di pertinenza:</b>	giardino
<b>note:</b>	<input type="text"/>

**DOCUMENTAZIONE FOTOGRAFICA**



**COMUNE DI BARGA - REGOLAMENTO URBANISTICO - QUADRO CONOSCITIVO**  
**SCHEDATURA E CATALOGAZIONE IMMOBILI E COMPLESSI EDILIZI**  
- profilo storico-architettonico-urbanistico-testimoniale -



**SCHEDA N° 33 BAR CATEGORIA EDIFICIO C**

IMMOBILE PRESENTE ALL'INTERNO DELLA SCHEDATURA P.E.B.A.

si  no

**oggetto:**

villino liberty

**ubicazione:**

via Roma, 25

**dati  
catastali:**

foglio n.

mappale/i n.

estratto catastale

scala 1:2000

estratto CTR

scala 1:10.000



**TIPOLOGIA DI RIFERIMENTO:**

**tipologia edilizia:**

villino con elementi liberty

**datazione:**

sec. XX (primi '900)

con elementi di impianto riferibili al sec.:

**disposizione  
sul lotto :**

su resede privata

**presenza annessi:**

si  no  non accertabile

**destinazione d' uso:**

**originaria**

**attuale**

residenziale

residenziale

**grado d' uso  
del fabbricato:**

utilizzato  utilizzato in parte  non utilizzato

**COMUNE DI BARGA - REGOLAMENTO URBANISTICO - QUADRO CONOSCITIVO  
SCHEDATURA E CATALOGAZIONE IMMOBILI E COMPLESSI EDILIZI**

- profilo storico-architettonico-urbanistico-testimoniale -

**SCHEDA NUMERO**

33

BAR

**CATEGORIA EDIFICIO**

C

**DESCRIZIONE DEL FABBRICATO:**

<b>scheda quadro conoscitivo del PS:</b>	<input type="checkbox"/> SI - N.B. si rimanda alle schede del Quadro Conoscitivo del P.S. n° <input type="text"/> <input checked="" type="checkbox"/> NO - N.B. vedi informazioni successive
<b>paramenti esterni: materiali e/o finiture</b>	intonaco
<b>copertura: materiali e/o finiture</b>	cotto, tegole marsigliesi
<b>deterioramenti statici:</b>	<input type="checkbox"/> si <input checked="" type="checkbox"/> no <input type="text"/>
<b>alterazioni impianto originario:</b>	<input type="checkbox"/> si <input checked="" type="checkbox"/> no <input type="text"/>
<b>descrizione elementi architettonici e decorativi:</b>	Cornici in cemento alle finestre. Balcone sopra l'ingresso principale con ringhiera in ferro battuto.
<b>descrizione eventuale area di pertinenza:</b>	giardino
<b>note:</b>	<input type="text"/>

**DOCUMENTAZIONE FOTOGRAFICA**



COMUNE DI BARGA - REGOLAMENTO URBANISTICO - QUADRO CONOSCITIVO  
SCHEMATURA E CATALOGAZIONE IMMOBILI E COMPLESSI EDILIZI  
- profilo storico-architettonico-urbanistico-testimoniale -



SCHEDA N° 34 BAR CATEGORIA EDIFICIO C

IMMOBILE PRESENTE ALL'INTERNO DELLA SCHEMATURA P.E.B.A.

si  no

oggetto:

villino liberty

ubicazione:

via Battifollino,2

dati  
catastali:

foglio n.



mappale/i n.

estratto catastale

scala 1:2000

estratto CTR

scala 1:10.000



TIPOLOGIA DI RIFERIMENTO:

tipologia edilizia:

villa liberty

datazione:

sec. XX (primi '900)

con elementi di impianto riferibili al sec.:

disposizione  
sul lotto :

su resede privata

presenza annessi:

si  no  non accertabile

destinazione d' uso:

originaria

attuale

residenziale

residenziale

grado d' uso  
del fabbricato:

utilizzato  utilizzato in parte  non utilizzato

**COMUNE DI BARGA - REGOLAMENTO URBANISTICO - QUADRO CONOSCITIVO  
SCHEDATURA E CATALOGAZIONE IMMOBILI E COMPLESSI EDILIZI**

- profilo storico-architettonico-urbanistico-testimoniale -

**SCHEDA NUMERO**

34

BAR

**CATEGORIA EDIFICIO**

C

**DESCRIZIONE DEL FABBRICATO:**

**scheda quadro conoscitivo del PS:**

SI - N.B. si rimanda alle schede del Quadro Conoscitivo del P.S. n°   
 NO - N.B. vedi informazioni successive

**paramenti esterni:  
materiali e/o finiture**

intonaco

**copertura:  
materiali e/o finiture**

cotto, tegole marsigliesi

**deterioramenti statici:**

si  no

**alterazioni impianto originario:**

si  
 no

**descrizione elementi architettonici e decorativi:**

Architravi e mostre alle finestre. Balcone sopra l'ingresso principale con portale decorato con bugne.

**descrizione eventuale area di pertinenza:**

giardino

**note:**

**DOCUMENTAZIONE FOTOGRAFICA**



**COMUNE DI BARGA - REGOLAMENTO URBANISTICO - QUADRO CONOSCITIVO**  
**SCHEDATURA E CATALOGAZIONE IMMOBILI E COMPLESSI EDILIZI**  
- profilo storico-architettonico-urbanistico-testimoniale -



**SCHEDA N° 35 BAR CATEGORIA EDIFICIO C**

IMMOBILE PRESENTE ALL'INTERNO DELLA SCHEDATURA P.E.B.A.

si  no

**oggetto:**

villino liberty

**ubicazione:**

via Battifollino

**dati  
catastali:**

foglio n.



mappale/i n.

estratto catastale

scala 1:2000

estratto CTR

scala 1:10.000



**TIPOLOGIA DI RIFERIMENTO:**

**tipologia edilizia:**

villino con elementi neoclassici

**datazione:**

sec. XX (primi '900)

con elementi di impianto riferibili al sec.:

**disposizione  
sul lotto :**

su resede privata

**presenza annessi:**

si  no  non accertabile

**destinazione d' uso:**

**originaria**

**attuale**

residenziale

residenziale

**grado d' uso  
del fabbricato:**

utilizzato  utilizzato in parte  non utilizzato



**COMUNE DI BARGA - REGOLAMENTO URBANISTICO - QUADRO CONOSCITIVO  
SCHEDATURA E CATALOGAZIONE IMMOBILI E COMPLESSI EDILIZI**

- profilo storico-architettonico-urbanistico-testimoniale -

**SCHEDA NUMERO**

35

BAR

**CATEGORIA EDIFICIO**

C

**DESCRIZIONE DEL FABBRICATO:**

**scheda quadro conoscitivo del PS:**

SI - N.B. si rimanda alle schede del Quadro Conoscitivo del P.S. n°   
 NO - N.B. vedi informazioni successive

**paramenti esterni:  
materiali e/o finiture**

intonaco

**copertura:  
materiali e/o finiture**

cotto

**deterioramenti statici:**

si  no

**alterazioni impianto originario:**

si  no

**descrizione elementi architettonici e decorativi:**

Balcone e terrazza sul prospetto principale con ringhiera in balaustri in cemento. Portale. Cornici marcapiano.

**descrizione eventuale area di pertinenza:**

giardino

**note:**

**DOCUMENTAZIONE FOTOGRAFICA**



**COMUNE DI BARGA - REGOLAMENTO URBANISTICO - QUADRO CONOSCITIVO**  
**SCHEDATURA E CATALOGAZIONE IMMOBILI E COMPLESSI EDILIZI**  
- profilo storico-architettonico-urbanistico-testimoniale -



**SCHEDA N° 36 BAR CATEGORIA EDIFICIO B**

IMMOBILE PRESENTE ALL'INTERNO DELLA SCHEDATURA P.E.B.A.

si  no

**oggetto:**

villa liberty - villa Moorings

**ubicazione:**

via Roma, 18

**dati  
catastali:**

foglio n.



mappale/i n.

estratto catastale

scala 1:2000

estratto CTR

scala 1:10.000



**TIPOLOGIA DI RIFERIMENTO:**

**tipologia edilizia:**

villa liberty

**datazione:**

sec. XX (primi '900)

con elementi di impianto riferibili al sec.:

**disposizione  
sul lotto :**

su resede privata

**presenza annessi:**

si  no  non accertabile

**destinazione d' uso:**

**originaria**

**attuale**

residenziale

struttura ricettiva -alberghiera

**grado d' uso  
del fabbricato:**

utilizzato  utilizzato in parte  non utilizzato

**COMUNE DI BARGA - REGOLAMENTO URBANISTICO - QUADRO CONOSCITIVO  
SCHEDATURA E CATALOGAZIONE IMMOBILI E COMPLESSI EDILIZI**

- profilo storico-architettonico-urbanistico-testimoniale -

**SCHEDA NUMERO**

36

BAR

**CATEGORIA EDIFICIO**

B

**DESCRIZIONE DEL FABBRICATO:**

<b>scheda quadro conoscitivo del PS:</b>	<input type="checkbox"/> SI - N.B. si rimanda alle schede del Quadro Conoscitivo del P.S. n° <input type="text"/> <input checked="" type="checkbox"/> NO - N.B. vedi informazioni successive
<b>paramenti esterni: materiali e/o finiture</b>	intonaco
<b>copertura: materiali e/o finiture</b>	cotto, tegole marsigliesi
<b>deterioramenti statici:</b>	<input type="checkbox"/> si <input checked="" type="checkbox"/> no <input type="text"/>
<b>alterazioni impianto originario:</b>	<input type="checkbox"/> si <input checked="" type="checkbox"/> no <input type="text"/>
<b>descrizione elementi architettonici e decorativi:</b>	Torre d'angolo con loggiato su pilastri e colonne. Balcone sopra l'ingresso principale. Loggiato laterale su due livelli con ordine gigante di pilastri che prosegue sotto forma di lesene angolari. Cornici modanate alle finestre con frontoni o architravi.
<b>descrizione eventuale area di pertinenza:</b>	giardino
<b>note:</b>	<input type="text"/>

**DOCUMENTAZIONE FOTOGRAFICA**



**COMUNE DI BARGA - REGOLAMENTO URBANISTICO - QUADRO CONOSCITIVO**  
**SCHEDATURA E CATALOGAZIONE IMMOBILI E COMPLESSI EDILIZI**  
- profilo storico-architettonico-urbanistico-testimoniale -



**SCHEDA N° 37 BAR CATEGORIA EDIFICIO C**

IMMOBILE PRESENTE ALL'INTERNO DELLA SCHEDATURA P.E.B.A.

si  no

**oggetto:**

villa liberty - villa Ricci

**ubicazione:**

via Roma, 20

**dati  
catastali:**

foglio n.

mappale/i n.

estratto catastale

scala 1:2000

estratto CTR

scala 1:10.000



**TIPOLOGIA DI RIFERIMENTO:**

**tipologia edilizia:**

villa liberty

**datazione:**

sec. XX (primi '900)

con elementi di impianto riferibili al sec.:

**disposizione  
sul lotto :**

su resede privata

**presenza annessi:**

si  no  non accertabile

**destinazione d' uso:**

**originaria**

**attuale**

residenziale

struttura ricettiva

**grado d' uso  
del fabbricato:**

utilizzato  utilizzato in parte  non utilizzato

**COMUNE DI BARGA - REGOLAMENTO URBANISTICO - QUADRO CONOSCITIVO  
SCHEDATURA E CATALOGAZIONE IMMOBILI E COMPLESSI EDILIZI**

- profilo storico-architettonico-urbanistico-testimoniale -

**SCHEDA NUMERO**

37

**BAR**

**CATEGORIA EDIFICIO**

C

**DESCRIZIONE DEL FABBRICATO:**

**scheda quadro conoscitivo del PS:**

SI - N.B. si rimanda alle schede del Quadro Conoscitivo del P.S. n°   
 NO - N.B. vedi informazioni successive

**paramenti esterni:  
materiali e/o finiture**

intonaco

**copertura:  
materiali e/o finiture**

cotto, tegole marsigliesi

**deterioramenti statici:**

si  no

**alterazioni impianto originario:**

si  
 no

**descrizione elementi architettonici e decorativi:**

Balcone sopra l'ingresso principale con portale decorato. Cornici modanate alle finestre con frontoni . Cornici marcapiano.

**descrizione eventuale area di pertinenza:**

giardino

**note:**

**DOCUMENTAZIONE FOTOGRAFICA**



**COMUNE DI BARGA - REGOLAMENTO URBANISTICO - QUADRO CONOSCITIVO**  
**SCHEDATURA E CATALOGAZIONE IMMOBILI E COMPLESSI EDILIZI**  
- profilo storico-architettonico-urbanistico-testimoniale -



**SCHEDA N° 38 BAR CATEGORIA EDIFICIO C**

IMMOBILE PRESENTE ALL'INTERNO DELLA SCHEDATURA P.E.B.A.

si  no

**oggetto:**

villino liberty

**ubicazione:**

via Roma, 22

**dati  
catastali:**

foglio n.



mappale/i n.

estratto catastale

scala 1:2000

estratto CTR

scala 1:10.000



**TIPOLOGIA DI RIFERIMENTO:**

**tipologia edilizia:**

villino liberty

**datazione:**

sec. XX (primi '900)

con elementi di impianto riferibili al sec.:

**disposizione  
sul lotto :**

su resede privata

**presenza annessi:**

si  no  non accertabile

**destinazione d' uso:**

**originaria**

**attuale**

residenziale

residenziale

**grado d' uso  
del fabbricato:**

utilizzato  utilizzato in parte  non utilizzato

**COMUNE DI BARGA - REGOLAMENTO URBANISTICO - QUADRO CONOSCITIVO  
SCHEDATURA E CATALOGAZIONE IMMOBILI E COMPLESSI EDILIZI**

- profilo storico-architettonico-urbanistico-testimoniale -

**SCHEDA NUMERO**

38

BAR

**CATEGORIA EDIFICIO**

C

**DESCRIZIONE DEL FABBRICATO:**

**scheda quadro conoscitivo del PS:**

SI - N.B. si rimanda alle schede del Quadro Conoscitivo del P.S. n°   
 NO - N.B. vedi informazioni successive

**paramenti esterni:  
materiali e/o finiture**

intonaco

**copertura:  
materiali e/o finiture**

cotto, tegole marsigliesi

**deterioramenti statici:**

si  no

**alterazioni impianto originario:**

si  
 no

**descrizione elementi architettonici e decorativi:**

Terrazza con scala di accesso sul prospetto principale con portale decorato. Cornici modanate alle finestre. Fascia decorativa sottogronda. Lesene angolari.

**descrizione eventuale area di pertinenza:**

giardino

**note:**

**DOCUMENTAZIONE FOTOGRAFICA**



**COMUNE DI BARGA - REGOLAMENTO URBANISTICO - QUADRO CONOSCITIVO**  
**SCHEDATURA E CATALOGAZIONE IMMOBILI E COMPLESSI EDILIZI**  
- profilo storico-architettonico-urbanistico-testimoniale -



**SCHEDA N° 39 BAR CATEGORIA EDIFICIO C**

IMMOBILE PRESENTE ALL'INTERNO DELLA SCHEDATURA P.E.B.A.

si  no

**oggetto:**

villino liberty

**ubicazione:**

via Roma, 26

**dati  
catastali:**

foglio n.

mappale/i n.

estratto catastale

scala 1:2000

estratto CTR

scala 1:10.000



**TIPOLOGIA DI RIFERIMENTO:**

**tipologia edilizia:**

villino liberty

**datazione:**

sec. XX (primi '900)

con elementi di impianto riferibili al sec.:

**disposizione  
sul lotto :**

su resede privata

**presenza annessi:**

si  no  non accertabile

**destinazione d' uso:**

**originaria**

**attuale**

residenziale

residenziale

**grado d' uso  
del fabbricato:**

utilizzato  utilizzato in parte  non utilizzato



**COMUNE DI BARGA - REGOLAMENTO URBANISTICO - QUADRO CONOSCITIVO  
SCHEMATURA E CATALOGAZIONE IMMOBILI E COMPLESSI EDILIZI**

- profilo storico-architettonico-urbanistico-testimoniale -

**SCHEDA NUMERO**

39

BAR

**CATEGORIA EDIFICIO**

C

**DESCRIZIONE DEL FABBRICATO:**

**scheda quadro conoscitivo del PS:**

SI - N.B. si rimanda alle schede del Quadro Conoscitivo del P.S. n°   
 NO - N.B. vedi informazioni successive

**paramenti esterni:  
materiali e/o finiture**

intonaco

**copertura:  
materiali e/o finiture**

cotto, tegole marsigliesi

**deterioramenti statici:**

si  no

**alterazioni impianto originario:**

si volumetrie e corpo scala su prospetto secondario  
 no

**descrizione elementi architettonici e decorativi:**

Portico con bow-window laterali e con soprastante balcone con parapetto in cemento con decorazioni floreali, Terrazza con scala di accesso sul prospetto principale. Cornici modanate alle finestre.

**descrizione eventuale area di pertinenza:**

giardino

**note:**

**DOCUMENTAZIONE FOTOGRAFICA**



**COMUNE DI BARGA - REGOLAMENTO URBANISTICO - QUADRO CONOSCITIVO**  
**SCHEDATURA E CATALOGAZIONE IMMOBILI E COMPLESSI EDILIZI**  
- profilo storico-architettonico-urbanistico-testimoniale -



**SCHEDA N° 40 BAR CATEGORIA EDIFICIO C**

IMMOBILE PRESENTE ALL'INTERNO DELLA SCHEDATURA P.E.B.A.

si  no

**oggetto:**

villino liberty

**ubicazione:**

via Roma, 30

**dati  
catastali:**

foglio n.


mappale/i n.

estratto catastale

scala 1:2000

estratto CTR

scala 1:10.000



**TIPOLOGIA DI RIFERIMENTO:**

**tipologia edilizia:**

villino liberty

**datazione:**

sec. XX (primi '900)

con elementi di impianto riferibili al sec.:

**disposizione  
sul lotto :**

su resede privata, con annessi e autorimesse su strada

**presenza annessi:**

si  no  non accertabile

**destinazione d' uso:**

**originaria**

**attuale**

residenziale

residenziale

**grado d' uso  
del fabbricato:**

utilizzato  utilizzato in parte  non utilizzato

**COMUNE DI BARGA - REGOLAMENTO URBANISTICO - QUADRO CONOSCITIVO  
SCHEDATURA E CATALOGAZIONE IMMOBILI E COMPLESSI EDILIZI**

- profilo storico-architettonico-urbanistico-testimoniale -

**SCHEDA NUMERO**

40

**BAR**

**CATEGORIA EDIFICIO**

C

**DESCRIZIONE DEL FABBRICATO:**

**scheda quadro conoscitivo del PS:**

SI - N.B. si rimanda alle schede del Quadro Conoscitivo del P.S. n°   
 NO - N.B. vedi informazioni successive

**paramenti esterni:  
materiali e/o finiture**

intonaco

**copertura:  
materiali e/o finiture**

cotto

**deterioramenti statici:**

si  no

**alterazioni impianto originario:**

si volumetrie e corpo scala su prospetto secondario  
 no

**descrizione elementi architettonici e decorativi:**

Terrazza e balcone con parapetto in ferro battuto su prospetto principale, Cornici e mostre alle finestre. Cornici marcapiano. Mensole decorative sottogronda.

**descrizione eventuale area di pertinenza:**

giardino

**note:**

**DOCUMENTAZIONE FOTOGRAFICA**



**COMUNE DI BARGA - REGOLAMENTO URBANISTICO - QUADRO CONOSCITIVO**  
**SCHEDATURA E CATALOGAZIONE IMMOBILI E COMPLESSI EDILIZI**  
- profilo storico-architettonico-urbanistico-testimoniale -



**SCHEDA N° 41 BAR CATEGORIA EDIFICIO B**

IMMOBILE PRESENTE ALL'INTERNO DELLA SCHEDATURA P.E.B.A.

si  no

**oggetto:**

villa di riposo "G.Pascoli"

**ubicazione:**

via Roma

**dati  
catastali:**

foglio n.

mappale/i n.

estratto catastale

scala 1:2000

estratto CTR

scala 1:10.000



**TIPOLOGIA DI RIFERIMENTO:**

**tipologia edilizia:**

villa liberty

**datazione:**

sec. XX (primi '900)

con elementi di impianto riferibili al sec.:

**disposizione  
sul lotto :**

su resede privata

**presenza annessi:**

si  no  non accertabile

**destinazione d' uso:**

**originaria**

**attuale**

residenziale

servizi (RSA privata)

**grado d' uso  
del fabbricato:**

utilizzato  utilizzato in parte  non utilizzato

**COMUNE DI BARGA - REGOLAMENTO URBANISTICO - QUADRO CONOSCITIVO  
SCHEDATURA E CATALOGAZIONE IMMOBILI E COMPLESSI EDILIZI**

- profilo storico-architettonico-urbanistico-testimoniale -

**SCHEDA NUMERO**

41

BAR

**CATEGORIA EDIFICIO**

B

**DESCRIZIONE DEL FABBRICATO:**

**scheda quadro conoscitivo del PS:**

SI - N.B. si rimanda alle schede del Quadro Conoscitivo del P.S. n°   
 NO - N.B. vedi informazioni successive

**paramenti esterni:  
materiali e/o finiture**

intonaco

**copertura:  
materiali e/o finiture**

cotto, tegole marsigliesi

**deterioramenti statici:**

si  no

**alterazioni impianto originario:**

si volumetrie e corpo scala su prospetto secondario  
 no

**descrizione elementi architettonici e decorativi:**

Mostre alle aperture, elementi decorativi sottogronda, Balconi e terrazze .

**descrizione eventuale area di pertinenza:**

giardino

**note:**

**DOCUMENTAZIONE FOTOGRAFICA**



**COMUNE DI BARGA - REGOLAMENTO URBANISTICO - QUADRO CONOSCITIVO**  
**SCHEDATURA E CATALOGAZIONE IMMOBILI E COMPLESSI EDILIZI**  
- profilo storico-architettonico-urbanistico-testimoniale -



**SCHEDA N° 42 BAR CATEGORIA EDIFICIO C**

IMMOBILE PRESENTE ALL'INTERNO DELLA SCHEDATURA P.E.B.A.

si  no

**oggetto:**

villa liberty

**ubicazione:**

via Roma,34

**dati  
catastali:**

foglio n.



mappale/i n.

estratto catastale

scala 1:2000

estratto CTR

scala 1:10.000



**TIPOLOGIA DI RIFERIMENTO:**

**tipologia edilizia:**

villa liberty

**datazione:**

sec. XX (primi '900)

con elementi di impianto riferibili al sec.:

**disposizione  
sul lotto :**

su resede privata

**presenza annessi:**

si  no  non accertabile

**destinazione d' uso:**

**originaria**

**attuale**

residenziale

residenziale

**grado d' uso  
del fabbricato:**

utilizzato  utilizzato in parte  non utilizzato

**COMUNE DI BARGA - REGOLAMENTO URBANISTICO - QUADRO CONOSCITIVO  
SCHEDATURA E CATALOGAZIONE IMMOBILI E COMPLESSI EDILIZI**

- profilo storico-architettonico-urbanistico-testimoniale -

**SCHEDA NUMERO**

42

BAR

**CATEGORIA EDIFICIO**

C

**DESCRIZIONE DEL FABBRICATO:**

**scheda quadro conoscitivo del PS:**

SI - N.B. si rimanda alle schede del Quadro Conoscitivo del P.S. n°   
 NO - N.B. vedi informazioni successive

**paramenti esterni:  
materiali e/o finiture**

intonaco

**copertura:  
materiali e/o finiture**

cotto

**deterioramenti statici:**

si  no

**alterazioni impianto originario:**

si tamponamento portico  
 no

**descrizione elementi architettonici e decorativi:**

Mostre alle finestre, vetrate policrome, elementi decorativi sottogronda, Balconi e terrazze. Paraste angolari.

**descrizione eventuale area di pertinenza:**

giardino

**note:**

**DOCUMENTAZIONE FOTOGRAFICA**



**COMUNE DI BARGA - REGOLAMENTO URBANISTICO - QUADRO CONOSCITIVO**  
**SCHEDATURA E CATALOGAZIONE IMMOBILI E COMPLESSI EDILIZI**  
- profilo storico-architettonico-urbanistico-testimoniale -



**SCHEDA N° 43 BAR CATEGORIA EDIFICIO C**

IMMOBILE PRESENTE ALL'INTERNO DELLA SCHEDATURA P.E.B.A.

si  no

**oggetto:**

villa liberty

**ubicazione:**

via Roma

**dati  
catastali:**

foglio n.

mappale/i n.

estratto catastale

scala 1:2000

estratto CTR

scala 1:10.000



**TIPOLOGIA DI RIFERIMENTO:**

**tipologia edilizia:**

villa liberty

**datazione:**

sec. XX (primi '900)

con elementi di impianto riferibili al sec.:

**disposizione  
sul lotto :**

su resede privata

**presenza annessi:**

si  no  non accertabile

**destinazione d' uso:**

**originaria**

**attuale**

residenziale

residenziale

**grado d' uso  
del fabbricato:**

utilizzato  utilizzato in parte  non utilizzato



**COMUNE DI BARGA - REGOLAMENTO URBANISTICO - QUADRO CONOSCITIVO  
SCHEMATURA E CATALOGAZIONE IMMOBILI E COMPLESSI EDILIZI**

- profilo storico-architettonico-urbanistico-testimoniale -

**SCHEDA NUMERO**

43

BAR

**CATEGORIA EDIFICIO**

C

**DESCRIZIONE DEL FABBRICATO:**

**scheda quadro conoscitivo del PS:**

SI - N.B. si rimanda alle schede del Quadro Conoscitivo del P.S. n°   
 NO - N.B. vedi informazioni successive

**paramenti esterni:  
materiali e/o finiture**

intonaco

**copertura:  
materiali e/o finiture**

laterizio

**deterioramenti statici:**

si  no

**alterazioni impianto originario:**

si  
 no

**descrizione elementi architettonici e decorativi:**

Mostre alle finestre, elementi decorativi sottogronda, Balcone sopra l'ingresso principale. Cornici marcapiano.

**descrizione eventuale area di pertinenza:**

**note:**

**DOCUMENTAZIONE FOTOGRAFICA**



**COMUNE DI BARGA - REGOLAMENTO URBANISTICO - QUADRO CONOSCITIVO**  
**SCHEDATURA E CATALOGAZIONE IMMOBILI E COMPLESSI EDILIZI**  
- profilo storico-architettonico-urbanistico-testimoniale -



**SCHEDA N° 44 BAR CATEGORIA EDIFICIO A**

IMMOBILE PRESENTE ALL'INTERNO DELLA SCHEDATURA P.E.B.A.

si  no

**oggetto:**

chiesa del Sacro cuore

**ubicazione:**

via Roma

**dati  
catastali:**

foglio n.



mappale/i n.

estratto catastale

scala 1:2000

estratto CTR

scala 1:10.000



**TIPOLOGIA DI RIFERIMENTO:**

**tipologia edilizia:**

edilizia specialistica (chiesa)

**datazione:**

sec. XX (primi '900)

con elementi di impianto riferibili al sec.:

**disposizione  
sul lotto :**

su resede privata

**presenza annessi:**

si  no  non accertabile

**destinazione d' uso:**

**originaria**

**attuale**

religiosa

religiosa

**grado d' uso  
del fabbricato:**

utilizzato  utilizzato in parte  non utilizzato

**COMUNE DI BARGA - REGOLAMENTO URBANISTICO - QUADRO CONOSCITIVO  
SCHEDATURA E CATALOGAZIONE IMMOBILI E COMPLESSI EDILIZI**

- profilo storico-architettonico-urbanistico-testimoniale -

**SCHEDA NUMERO**

44

BAR

**CATEGORIA EDIFICIO**

A

**DESCRIZIONE DEL FABBRICATO:**

**scheda quadro conoscitivo del PS:**

SI - N.B. si rimanda alle schede del Quadro Conoscitivo del P.S. n°   
 NO - N.B. vedi informazioni successive

**paramenti esterni:  
materiali e/o finiture**

intonaco, colonne in pietra

**copertura:  
materiali e/o finiture**

laterizio

**deterioramenti statici:**

si  no

**alterazioni impianto originario:**

si  
 no

**descrizione elementi architettonici e decorativi:**

Portico con archi su colonne sul prospetto principale, finestre monofore ad arco, rosone centrale con decorazione

**descrizione eventuale area di pertinenza:**

giardino

**note:**

**DOCUMENTAZIONE FOTOGRAFICA**



**COMUNE DI BARGA - REGOLAMENTO URBANISTICO - QUADRO CONOSCITIVO**  
**SCHEDATURA E CATALOGAZIONE IMMOBILI E COMPLESSI EDILIZI**  
- profilo storico-architettonico-urbanistico-testimoniale -



**SCHEDA N° 45 BAR CATEGORIA EDIFICIO C**

IMMOBILE PRESENTE ALL'INTERNO DELLA SCHEDATURA P.E.B.A.

si  no

**oggetto:**

villa liberty

**ubicazione:**

via Roma,50

**dati  
catastali:**

foglio n.

mappale/i n.

estratto catastale

scala 1:2000

estratto CTR

scala 1:10.000



**TIPOLOGIA DI RIFERIMENTO:**

**tipologia edilizia:**

villa liberty

**datazione:**

sec. XX (primi '900)

con elementi di impianto riferibili al sec.:

**disposizione  
sul lotto :**

su resede privata

**presenza annessi:**

si  no  non accertabile

**destinazione d' uso:**

**originaria**

**attuale**

residenziale

residenziale

**grado d' uso  
del fabbricato:**

utilizzato  utilizzato in parte  non utilizzato

**COMUNE DI BARGA - REGOLAMENTO URBANISTICO - QUADRO CONOSCITIVO  
SCHEDATURA E CATALOGAZIONE IMMOBILI E COMPLESSI EDILIZI**

- profilo storico-architettonico-urbanistico-testimoniale -

**SCHEDA NUMERO**

45

**BAR**

**CATEGORIA EDIFICIO**

C

**DESCRIZIONE DEL FABBRICATO:**

<b>scheda quadro conoscitivo del PS:</b>	<input type="checkbox"/> SI - N.B. si rimanda alle schede del Quadro Conoscitivo del P.S. n° <input type="text"/> <input checked="" type="checkbox"/> NO - N.B. vedi informazioni successive
<b>paramenti esterni: materiali e/o finiture</b>	intonaco
<b>copertura: materiali e/o finiture</b>	laterizio
<b>deterioramenti statici:</b>	<input type="checkbox"/> si <input checked="" type="checkbox"/> no <input type="text"/>
<b>alterazioni impianto originario:</b>	<input type="checkbox"/> si <input checked="" type="checkbox"/> no <input type="text"/>
<b>descrizione elementi architettonici e decorativi:</b>	Torretta d'angolo, mostre alle aperture, elementi decorativi sottogronda, fasce marcapiano, Loggia d'ingresso su due livelli.
<b>descrizione eventuale area di pertinenza:</b>	giardino privato
<b>note:</b>	<input type="text"/>

**DOCUMENTAZIONE FOTOGRAFICA**



**COMUNE DI BARGA - REGOLAMENTO URBANISTICO - QUADRO CONOSCITIVO**  
**SCHEMATURA E CATALOGAZIONE IMMOBILI E COMPLESSI EDILIZI**  
- profilo storico-architettonico-urbanistico-testimoniale -



**SCHEDA N° 46 BAR CATEGORIA EDIFICIO C**

IMMOBILE PRESENTE ALL'INTERNO DELLA SCHEMATURA P.E.B.A.

si  no

**oggetto:**

villa liberty

**ubicazione:**

via Pietro Funai, 1

**dati catastali:**

foglio n.



mappale/i n.

estratto catastale

scala 1:2000

estratto CTR

scala 1:10.000



**TIPOLOGIA DI RIFERIMENTO:**

**tipologia edilizia:**

villa liberty

**datazione:**

sec. XX (primi '900)

con elementi di impianto riferibili al sec.:

**disposizione sul lotto :**

su resede privata

**presenza annessi:**

si  no  non accertabile

**destinazione d' uso:**

**originaria**

**attuale**

residenziale

residenziale

**grado d' uso del fabbricato:**

utilizzato  utilizzato in parte  non utilizzato

**COMUNE DI BARGA - REGOLAMENTO URBANISTICO - QUADRO CONOSCITIVO  
SCHEDATURA E CATALOGAZIONE IMMOBILI E COMPLESSI EDILIZI**

- profilo storico-architettonico-urbanistico-testimoniale -

**SCHEDA NUMERO**

46

BAR

**CATEGORIA EDIFICIO**

C

**DESCRIZIONE DEL FABBRICATO:**

**scheda quadro conoscitivo del PS:**

SI - N.B. si rimanda alle schede del Quadro Conoscitivo del P.S. n°   
 NO - N.B. vedi informazioni successive

**paramenti esterni:  
materiali e/o finiture**

intonaco

**copertura:  
materiali e/o finiture**

laterizio

**deterioramenti statici:**

si  no

**alterazioni impianto originario:**

si  
 no

**descrizione elementi architettonici e decorativi:**

Mostre alle aperture, elementi decorativi sottogronda, Portico con terrazza.

**descrizione eventuale area di pertinenza:**

giardino privato

**note:**

**DOCUMENTAZIONE FOTOGRAFICA**



**COMUNE DI BARGA - REGOLAMENTO URBANISTICO - QUADRO CONOSCITIVO**  
**SCHEMATURA E CATALOGAZIONE IMMOBILI E COMPLESSI EDILIZI**  
- profilo storico-architettonico-urbanistico-testimoniale -



**SCHEDA N° 47 BAR CATEGORIA EDIFICIO C**

IMMOBILE PRESENTE ALL'INTERNO DELLA SCHEMATURA P.E.B.A.

si  no

**oggetto:**

villino liberty

**ubicazione:**

via Pietro Funai, 9

**dati  
catastali:**

foglio n.



mappale/i n.

estratto catastale

scala 1:2000

estratto CTR

scala 1:10.000



**TIPOLOGIA DI RIFERIMENTO:**

**tipologia edilizia:**

villino con elementi liberty

**datazione:**

sec. XX

con elementi di impianto riferibili al sec.:

**disposizione  
sul lotto :**

su resede privata

**presenza annessi:**

si  no  non accertabile

**destinazione d' uso:**

**originaria**

**attuale**

residenziale

residenziale

**grado d' uso  
del fabbricato:**

utilizzato  utilizzato in parte  non utilizzato



**COMUNE DI BARGA - REGOLAMENTO URBANISTICO - QUADRO CONOSCITIVO  
SCHEDATURA E CATALOGAZIONE IMMOBILI E COMPLESSI EDILIZI**

- profilo storico-architettonico-urbanistico-testimoniale -

**SCHEDA NUMERO**

47

BAR

**CATEGORIA EDIFICIO**

C

**DESCRIZIONE DEL FABBRICATO:**

**scheda quadro conoscitivo del PS:**

SI - N.B. si rimanda alle schede del Quadro Conoscitivo del P.S. n°   
 NO - N.B. vedi informazioni successive

**paramenti esterni:  
materiali e/o finiture**

intonaco

**copertura:  
materiali e/o finiture**

laterizio

**deterioramenti statici:**

si  no

**alterazioni impianto originario:**

si  
 no

**descrizione elementi architettonici e decorativi:**

Mostre alle aperture, cornici marcapiano, portico con terrazza. Piano terra con intonaco decorato a ricorsi lineari. Paraste angolari.

**descrizione eventuale area di pertinenza:**

giardino privato

**note:**

**DOCUMENTAZIONE FOTOGRAFICA**



**COMUNE DI BARGA - REGOLAMENTO URBANISTICO - QUADRO CONOSCITIVO**  
**SCHEMATURA E CATALOGAZIONE IMMOBILI E COMPLESSI EDILIZI**  
- profilo storico-architettonico-urbanistico-testimoniale -



**SCHEDA N° 48 BAR CATEGORIA EDIFICIO C**

IMMOBILE PRESENTE ALL'INTERNO DELLA SCHEMATURA P.E.B.A.

si  no

**oggetto:**

villa liberty

**ubicazione:**

via Pietro Funai, 14

**dati  
catastali:**

foglio n.



mappale/i n.

estratto catastale

scala 1:2000

estratto CTR

scala 1:10.000



**TIPOLOGIA DI RIFERIMENTO:**

**tipologia edilizia:**

villino con elementi liberty

**datazione:**

sec. XX

con elementi di impianto riferibili al sec.:

**disposizione  
sul lotto :**

su resede privata

**presenza annessi:**

si  no  non accertabile

**destinazione d' uso:**

**originaria**

**attuale**

residenziale

residenziale

**grado d' uso  
del fabbricato:**

utilizzato  utilizzato in parte  non utilizzato

**COMUNE DI BARGA - REGOLAMENTO URBANISTICO - QUADRO CONOSCITIVO  
SCHEDATURA E CATALOGAZIONE IMMOBILI E COMPLESSI EDILIZI**

- profilo storico-architettonico-urbanistico-testimoniale -

**SCHEDA NUMERO**

48

BAR

**CATEGORIA EDIFICIO**

C

**DESCRIZIONE DEL FABBRICATO:**

**scheda quadro conoscitivo del PS:**

SI - N.B. si rimanda alle schede del Quadro Conoscitivo del P.S. n°   
 NO - N.B. vedi informazioni successive

**paramenti esterni:  
materiali e/o finiture**

intonaco

**copertura:  
materiali e/o finiture**

laterizio

**deterioramenti statici:**

si  no

**alterazioni impianto originario:**

si  
 no

**descrizione elementi architettonici e decorativi:**

Loggia con soprastante terrazza, architravi con decorazioni. Piano terra con intonaco decorato a ricorsi lineari. Fasce marcapiano.

**descrizione eventuale area di pertinenza:**

giardino privato

**note:**

**DOCUMENTAZIONE FOTOGRAFICA**



**COMUNE DI BARGA - REGOLAMENTO URBANISTICO - QUADRO CONOSCITIVO**  
**SCHEDATURA E CATALOGAZIONE IMMOBILI E COMPLESSI EDILIZI**  
- profilo storico-architettonico-urbanistico-testimoniale -



**SCHEDA N° 49 BAR CATEGORIA EDIFICIO C**

IMMOBILE PRESENTE ALL'INTERNO DELLA SCHEDATURA P.E.B.A.

si  no

**oggetto:**

villino neoclassico

**ubicazione:**

via Pietro Funai, 39

**dati  
catastali:**

foglio n.


mappale/i n.

estratto catastale

scala 1:2000

estratto CTR

scala 1:10.000



**TIPOLOGIA DI RIFERIMENTO:**

**tipologia edilizia:**

villino con elementi liberty

**datazione:**

sec. XX (primi '900)

con elementi di impianto riferibili al sec.:

**disposizione  
sul lotto :**

su resede privata

**presenza annessi:**

si  no  non accertabile

**destinazione d' uso:**

**originaria**

**attuale**

residenziale

residenziale

**grado d' uso  
del fabbricato:**

utilizzato  utilizzato in parte  non utilizzato

**COMUNE DI BARGA - REGOLAMENTO URBANISTICO - QUADRO CONOSCITIVO  
SCHEDATURA E CATALOGAZIONE IMMOBILI E COMPLESSI EDILIZI**

- profilo storico-architettonico-urbanistico-testimoniale -

**SCHEDA NUMERO**

49

BAR

**CATEGORIA EDIFICIO**

C

**DESCRIZIONE DEL FABBRICATO:**

**scheda quadro conoscitivo del PS:**

SI - N.B. si rimanda alle schede del Quadro Conoscitivo del P.S. n°   
 NO - N.B. vedi informazioni successive

**paramenti esterni:  
materiali e/o finiture**

intonaco

**copertura:  
materiali e/o finiture**

laterizio

**deterioramenti statici:**

si  no

**alterazioni impianto originario:**

si  
 no

**descrizione elementi architettonici e decorativi:**

mostre alle finestre, porticato con colonne e soprastante terrazza, mensole decorative sottogronda. Paraste angolari.

**descrizione eventuale area di pertinenza:**

giardino privato

**note:**

**DOCUMENTAZIONE FOTOGRAFICA**



**COMUNE DI BARGA - REGOLAMENTO URBANISTICO - QUADRO CONOSCITIVO**  
**SCHEDATURA E CATALOGAZIONE IMMOBILI E COMPLESSI EDILIZI**  
- profilo storico-architettonico-urbanistico-testimoniale -



**SCHEDA N° 50 BAR CATEGORIA EDIFICIO C**

IMMOBILE PRESENTE ALL'INTERNO DELLA SCHEDATURA P.E.B.A.

si  no

**oggetto:**

villa neoclassica

**ubicazione:**

via Pietro Funai, 42

**dati  
catastali:**

foglio n.



mappale/i n.

estratto catastale

scala 1:2000

estratto CTR

scala 1:10.000



**TIPOLOGIA DI RIFERIMENTO:**

**tipologia edilizia:**

villa

**datazione:**

sec. XX (primi '900)

con elementi di impianto riferibili al sec.:

**disposizione  
sul lotto :**

su resede privata

**presenza annessi:**

si  no  non accertabile

**destinazione d' uso:**

**originaria**

**attuale**

residenziale

residenziale

**grado d' uso  
del fabbricato:**

utilizzato  utilizzato in parte  non utilizzato

**COMUNE DI BARGA - REGOLAMENTO URBANISTICO - QUADRO CONOSCITIVO  
SCHEDATURA E CATALOGAZIONE IMMOBILI E COMPLESSI EDILIZI**

- profilo storico-architettonico-urbanistico-testimoniale -

**SCHEDA NUMERO**

50

**BAR**

**CATEGORIA EDIFICIO**

C

**DESCRIZIONE DEL FABBRICATO:**

**scheda quadro conoscitivo del PS:**

SI - N.B. si rimanda alle schede del Quadro Conoscitivo del P.S. n°   
 NO - N.B. vedi informazioni successive

**paramenti esterni:  
materiali e/o finiture**

intonaco

**copertura:  
materiali e/o finiture**

laterizio

**deterioramenti statici:**

si  no

**alterazioni impianto originario:**

si  
 no

**descrizione elementi architettonici e decorativi:**

mostre alle finestre, loggia con colonne e terrazza soprastante, mensole decorative sottogronda.

**descrizione eventuale area di pertinenza:**

giardino privato

**note:**

**DOCUMENTAZIONE FOTOGRAFICA**



**COMUNE DI BARGA - REGOLAMENTO URBANISTICO - QUADRO CONOSCITIVO**  
**SCHEDATURA E CATALOGAZIONE IMMOBILI E COMPLESSI EDILIZI**  
- profilo storico-architettonico-urbanistico-testimoniale -



**SCHEDA N° 51 BAR CATEGORIA EDIFICIO C**

IMMOBILE PRESENTE ALL'INTERNO DELLA SCHEDATURA P.E.B.A.

si  no

**oggetto:**

villa neoclassica

**ubicazione:**

via Pietro Funai, 54

**dati  
catastali:**

foglio n.

mappale/i n.

estratto catastale

scala 1:2000

estratto CTR

scala 1:10.000



**TIPOLOGIA DI RIFERIMENTO:**

**tipologia edilizia:**

villa

**datazione:**

sec. XX (primi '900)

con elementi di impianto riferibili al sec.:

**disposizione  
sul lotto :**

su resede privata

**presenza annessi:**

si  no  non accertabile

**destinazione d' uso:**

**originaria**

**attuale**

residenziale

residenziale

**grado d' uso  
del fabbricato:**

utilizzato  utilizzato in parte  non utilizzato



**COMUNE DI BARGA - REGOLAMENTO URBANISTICO - QUADRO CONOSCITIVO  
SCHEDATURA E CATALOGAZIONE IMMOBILI E COMPLESSI EDILIZI**

- profilo storico-architettonico-urbanistico-testimoniale -

**SCHEDA NUMERO**

51

BAR

**CATEGORIA EDIFICIO**

C

**DESCRIZIONE DEL FABBRICATO:**

**scheda quadro conoscitivo del PS:**

SI - N.B. si rimanda alle schede del Quadro Conoscitivo del P.S. n°   
 NO - N.B. vedi informazioni successive

**paramenti esterni:  
materiali e/o finiture**

intonaco

**copertura:  
materiali e/o finiture**

laterizio

**deterioramenti statici:**

si  no

**alterazioni impianto originario:**

si  no Portico su prospetto laterale

**descrizione elementi architettonici e decorativi:**

mostre alle aperture, decorazioni sottogronda, fasce marcapiano, paraste angolari con bugne lisce. Piano terra con intonaco decorato a ricorsi lineari.

**descrizione eventuale area di pertinenza:**

giardino privato

**note:**

**DOCUMENTAZIONE FOTOGRAFICA**



**COMUNE DI BARGA - REGOLAMENTO URBANISTICO - QUADRO CONOSCITIVO**  
**SCHEDATURA E CATALOGAZIONE IMMOBILI E COMPLESSI EDILIZI**  
- profilo storico-architettonico-urbanistico-testimoniale -



**SCHEDA N° 52 BAR CATEGORIA EDIFICIO C**

IMMOBILE PRESENTE ALL'INTERNO DELLA SCHEDATURA P.E.B.A.

si  no

**oggetto:**

villa

**ubicazione:**

via Pietro Funai, 59-61

**dati  
catastali:**

foglio n.



mappale/i n.

estratto catastale

scala 1:2000

estratto CTR

scala 1:10.000



**TIPOLOGIA DI RIFERIMENTO:**

**tipologia edilizia:**

villa con elementi liberty

**datazione:**

sec. XX (primi '900)

con elementi di impianto riferibili al sec.:

**disposizione  
sul lotto :**

su resede privata

**presenza annessi:**

si  no  non accertabile

**destinazione d' uso:**

**originaria**

**attuale**

residenziale

residenziale

**grado d' uso  
del fabbricato:**

utilizzato  utilizzato in parte  non utilizzato

**COMUNE DI BARGA - REGOLAMENTO URBANISTICO - QUADRO CONOSCITIVO  
SCHEDATURA E CATALOGAZIONE IMMOBILI E COMPLESSI EDILIZI**

- profilo storico-architettonico-urbanistico-testimoniale -

**SCHEDA NUMERO**

52

BAR

**CATEGORIA EDIFICIO**

C

**DESCRIZIONE DEL FABBRICATO:**

**scheda quadro conoscitivo del PS:**

SI - N.B. si rimanda alle schede del Quadro Conoscitivo del P.S. n°   
 NO - N.B. vedi informazioni successive

**paramenti esterni:  
materiali e/o finiture**

intonaco

**copertura:  
materiali e/o finiture**

laterizio

**deterioramenti statici:**

si  no

**alterazioni impianto originario:**

si  
 no

**descrizione elementi architettonici e decorativi:**

Portico con terrazza su prospetto principale e secondario, bifore, fasce marcapiano, mensole decorative sottogronda.

**descrizione eventuale area di pertinenza:**

giardino privato

**note:**

**DOCUMENTAZIONE FOTOGRAFICA**



**COMUNE DI BARGA - REGOLAMENTO URBANISTICO - QUADRO CONOSCITIVO**  
**SCHEDATURA E CATALOGAZIONE IMMOBILI E COMPLESSI EDILIZI**  
- profilo storico-architettonico-urbanistico-testimoniale -



**SCHEDA N° 53 BAR CATEGORIA EDIFICIO C**

IMMOBILE PRESENTE ALL'INTERNO DELLA SCHEDATURA P.E.B.A.

si  no

**oggetto:**

villino

**ubicazione:**

via Pietro Funai, 63

**dati  
catastali:**

foglio n.

mappale/i n.

estratto catastale

scala 1:2000

estratto CTR

scala 1:10.000



**TIPOLOGIA DI RIFERIMENTO:**

**tipologia edilizia:**

villino con elementi liberty

**datazione:**

sec. XX (primi '900)

con elementi di impianto riferibili al sec.:

**disposizione  
sul lotto :**

su resede privata

**presenza annessi:**

si  no  non accertabile

**destinazione d' uso:**

**originaria**

**attuale**

residenziale

residenziale

**grado d' uso  
del fabbricato:**

utilizzato  utilizzato in parte  non utilizzato

**COMUNE DI BARGA - REGOLAMENTO URBANISTICO - QUADRO CONOSCITIVO  
SCHEDATURA E CATALOGAZIONE IMMOBILI E COMPLESSI EDILIZI**

- profilo storico-architettonico-urbanistico-testimoniale -

**SCHEDA NUMERO**

53

BAR

**CATEGORIA EDIFICIO**

C

**DESCRIZIONE DEL FABBRICATO:**

**scheda quadro conoscitivo del PS:**

SI - N.B. si rimanda alle schede del Quadro Conoscitivo del P.S. n°   
 NO - N.B. vedi informazioni successive

**paramenti esterni:  
materiali e/o finiture**

intonaco

**copertura:  
materiali e/o finiture**

laterizio

**deterioramenti statici:**

si  no

**alterazioni impianto originario:**

si  
 no

**descrizione elementi architettonici e decorativi:**

Portico con terrazza su prospetto principale. cornici marcapiano, decorazioni prospettiche, mensole decorative sottogronda.

**descrizione eventuale area di pertinenza:**

giardino privato

**note:**

**DOCUMENTAZIONE FOTOGRAFICA**



**COMUNE DI BARGA - REGOLAMENTO URBANISTICO - QUADRO CONOSCITIVO**  
**SCHEDATURA E CATALOGAZIONE IMMOBILI E COMPLESSI EDILIZI**  
- profilo storico-architettonico-urbanistico-testimoniale -



**SCHEDA N° 54 BAR CATEGORIA EDIFICIO A**

IMMOBILE PRESENTE ALL'INTERNO DELLA SCHEDATURA P.E.B.A.

si  no

**oggetto:**

edificio destinato a servizi

**ubicazione:**

largo roma

**dati  
catastali:**

foglio n.



mappale/i n.

estratto catastale

scala 1:2000

estratto CTR

scala 1:10.000



**TIPOLOGIA DI RIFERIMENTO:**

**tipologia edilizia:**

edilizia specialistica di tipo razionalista

**datazione:**

sec. XX (anni '30)

con elementi di impianto riferibili al sec.:

**disposizione  
sul lotto :**

edificio lungo strada

**presenza annessi:**

si  no  non accertabile

**destinazione d' uso:**

**originaria**

**attuale**

servizi

servizi

**grado d' uso  
del fabbricato:**

utilizzato  utilizzato in parte  non utilizzato

**COMUNE DI BARGA - REGOLAMENTO URBANISTICO - QUADRO CONOSCITIVO  
SCHEMATURA E CATALOGAZIONE IMMOBILI E COMPLESSI EDILIZI**

- profilo storico-architettonico-urbanistico-testimoniale -

**SCHEDA NUMERO**

54

BAR

**CATEGORIA EDIFICIO**

A

**DESCRIZIONE DEL FABBRICATO:**

**scheda quadro conoscitivo del PS:**

SI - N.B. si rimanda alle schede del Quadro Conoscitivo del P.S. n°   
 NO - N.B. vedi informazioni successive

**paramenti esterni:  
materiali e/o finiture**

mattoni facciavista

**copertura:  
materiali e/o finiture**

laterizio

**deterioramenti statici:**

si  no

**alterazioni impianto originario:**

si  no tamponatura di alcune aperture laterali

**descrizione elementi architettonici e decorativi:**

mattoni facciavista

**descrizione eventuale area di pertinenza:**

giardino privato

**note:**

**DOCUMENTAZIONE FOTOGRAFICA**



**COMUNE DI BARGA - REGOLAMENTO URBANISTICO - QUADRO CONOSCITIVO**  
**SCHEDATURA E CATALOGAZIONE IMMOBILI E COMPLESSI EDILIZI**  
- profilo storico-architettonico-urbanistico-testimoniale -



**SCHEDA N° 55 BAR CATEGORIA EDIFICIO A**

IMMOBILE PRESENTE ALL'INTERNO DELLA SCHEDATURA P.E.B.A.

si  no

**oggetto:**

scuola G.Pascoli

**ubicazione:**

Piazza G. Pascoli

**dati catastali:**

foglio n.



mappale/i n.

estratto catastale

scala 1:2000

estratto CTR

scala 1:10.000



**TIPOLOGIA DI RIFERIMENTO:**

**tipologia edilizia:**

edilizia specialistica

**datazione:**

sec. XIX

con elementi di impianto riferibili al sec.:

**disposizione sul lotto :**

edificio su piazza

**presenza annessi:**

si  no  non accertabile

**destinazione d' uso:**

**originaria**

**attuale**

servizi (istruzione- scuola)

servizi (istruzione- scuola)

**grado d' uso del fabbricato:**

utilizzato  utilizzato in parte  non utilizzato



**COMUNE DI BARGA - REGOLAMENTO URBANISTICO - QUADRO CONOSCITIVO  
SCHEMATURA E CATALOGAZIONE IMMOBILI E COMPLESSI EDILIZI**

- profilo storico-architettonico-urbanistico-testimoniale -

**SCHEDA NUMERO**

55

BAR

**CATEGORIA EDIFICIO**

A

**DESCRIZIONE DEL FABBRICATO:**

<b>scheda quadro conoscitivo del PS:</b>	<input type="checkbox"/> SI - N.B. si rimanda alle schede del Quadro Conoscitivo del P.S. n° <input type="text"/> <input checked="" type="checkbox"/> NO - N.B. vedi informazioni successive
<b>paramenti esterni: materiali e/o finiture</b>	intonaco
<b>copertura: materiali e/o finiture</b>	laterizio
<b>deterioramenti statici:</b>	<input type="checkbox"/> si <input checked="" type="checkbox"/> no <input type="text"/>
<b>alterazioni impianto originario:</b>	<input type="checkbox"/> si <input checked="" type="checkbox"/> no <input type="text"/>
<b>descrizione elementi architettonici e decorativi:</b>	portale lapideo con colonne e soprastante terrazza su prospetto frontale, mostre alle finestre. Busto di G.Pascoli. Paraste decorative sul prospetto principale. .
<b>descrizione eventuale area di pertinenza:</b>	giardino attrezzato
<b>note:</b>	<input type="text"/>

**DOCUMENTAZIONE FOTOGRAFICA**



**COMUNE DI BARGA - REGOLAMENTO URBANISTICO - QUADRO CONOSCITIVO**  
**SCHEDATURA E CATALOGAZIONE IMMOBILI E COMPLESSI EDILIZI**  
- profilo storico-architettonico-urbanistico-testimoniale -



**SCHEDA N° 56 BAR CATEGORIA EDIFICIO C**

IMMOBILE PRESENTE ALL'INTERNO DELLA SCHEDATURA P.E.B.A.

si  no

**oggetto:**

villino liberty

**ubicazione:**

piazza G.Pascoli

**dati catastali:**

foglio n.


mappale/i n.

estratto catastale

scala 1:2000

estratto CTR

scala 1:10.000



**TIPOLOGIA DI RIFERIMENTO:**

**tipologia edilizia:**

villino con elementi liberty a schiera

**datazione:**

sec. XX (primi '900)

con elementi di impianto riferibili al sec.:

**disposizione sul lotto :**

edificio su piazza

**presenza annessi:**

si  no  non accertabile

**destinazione d' uso:**

**originaria**

**attuale**

residenziale

residenziale, commerciale al p. t.

**grado d' uso del fabbricato:**

utilizzato  utilizzato in parte  non utilizzato

**COMUNE DI BARGA - REGOLAMENTO URBANISTICO - QUADRO CONOSCITIVO  
SCHEMATURA E CATALOGAZIONE IMMOBILI E COMPLESSI EDILIZI**

- profilo storico-architettonico-urbanistico-testimoniale -

**SCHEDA NUMERO**

56

BAR

**CATEGORIA EDIFICIO**

C

**DESCRIZIONE DEL FABBRICATO:**

**scheda quadro conoscitivo del PS:**

SI - N.B. si rimanda alle schede del Quadro Conoscitivo del P.S. n°   
 NO - N.B. vedi informazioni successive

**paramenti esterni:  
materiali e/o finiture**

intonaco

**copertura:  
materiali e/o finiture**

laterizio

**deterioramenti statici:**

si  no

**alterazioni impianto originario:**

si  
 no

**descrizione elementi architettonici e decorativi:**

Balcone, decorazioni stile liberty

**descrizione eventuale area di pertinenza:**

**note:**

**DOCUMENTAZIONE FOTOGRAFICA**



**COMUNE DI BARGA - REGOLAMENTO URBANISTICO - QUADRO CONOSCITIVO**  
**SCHEDATURA E CATALOGAZIONE IMMOBILI E COMPLESSI EDILIZI**  
- profilo storico-architettonico-urbanistico-testimoniale -



**SCHEDA N° 57 BAR CATEGORIA EDIFICIO C**

IMMOBILE PRESENTE ALL'INTERNO DELLA SCHEDATURA P.E.B.A.

si  no

**oggetto:**

villino

**ubicazione:**

piazza G.Pascoli,2

**dati catastali:**

foglio n.


mappale/i n.

estratto catastale

scala 1:2000

estratto CTR

scala 1:10.000



**TIPOLOGIA DI RIFERIMENTO:**

**tipologia edilizia:**

villino con elementi neogotici

**datazione:**

primi '900

con elementi di impianto riferibili al sec.:

**disposizione sul lotto :**

edificio su piazza

**presenza annessi:**

si  no  non accertabile

**destinazione d' uso:**

**originaria**

**attuale**

residenziale

residenziale

**grado d' uso del fabbricato:**

utilizzato  utilizzato in parte  non utilizzato

**COMUNE DI BARGA - REGOLAMENTO URBANISTICO - QUADRO CONOSCITIVO  
SCHEDATURA E CATALOGAZIONE IMMOBILI E COMPLESSI EDILIZI**

- profilo storico-architettonico-urbanistico-testimoniale -

**SCHEDA NUMERO**

57

BAR

**CATEGORIA EDIFICIO**

C

**DESCRIZIONE DEL FABBRICATO:**

**scheda quadro conoscitivo del PS:**

SI - N.B. si rimanda alle schede del Quadro Conoscitivo del P.S. n°   
 NO - N.B. vedi informazioni successive

**paramenti esterni:  
materiali e/o finiture**

mattoni facciavista

**copertura:  
materiali e/o finiture**

laterizio

**deterioramenti statici:**

si  no

**alterazioni impianto originario:**

si  
 no

**descrizione elementi architettonici e decorativi:**

archi neogotici con elementi in pietra, decorazioni sottogronda, basamento in pietra. Cornici marcapiano in pietra.

**descrizione eventuale area di pertinenza:**

**note:**

**DOCUMENTAZIONE FOTOGRAFICA**



**COMUNE DI BARGA - REGOLAMENTO URBANISTICO - QUADRO CONOSCITIVO**  
**SCHEDATURA E CATALOGAZIONE IMMOBILI E COMPLESSI EDILIZI**  
- profilo storico-architettonico-urbanistico-testimoniale -



**SCHEDA N° 58 BAR CATEGORIA EDIFICIO A**

IMMOBILE PRESENTE ALL'INTERNO DELLA SCHEDATURA P.E.B.A.

si  no

**oggetto:**

chiesa di San Rocco

**ubicazione:**

Piazza S.Rocco

**dati  
catastali:**

foglio n.



mappale/i n.

estratto catastale

scala 1:2000

estratto CTR

scala 1:10.000



**TIPOLOGIA DI RIFERIMENTO:**

**tipologia edilizia:**

edilizia specialistica (chiesa)

**datazione:**

sec. XVII

con elementi di impianto riferibili al sec.:

**disposizione  
sul lotto :**

edificio su piazza

**presenza annessi:**

si  no  non accertabile

**destinazione d' uso:**

**originaria**

**attuale**

religiosa (chiesa)

religiosa (chiesa)

**grado d' uso  
del fabbricato:**

utilizzato  utilizzato in parte  non utilizzato

**COMUNE DI BARGA - REGOLAMENTO URBANISTICO - QUADRO CONOSCITIVO  
SCHEMATURA E CATALOGAZIONE IMMOBILI E COMPLESSI EDILIZI**

- profilo storico-architettonico-urbanistico-testimoniale -

**SCHEDA NUMERO**

58

BAR


**CATEGORIA EDIFICIO**

A

**DESCRIZIONE DEL FABBRICATO:**

<b>scheda quadro conoscitivo del PS:</b>	<input type="checkbox"/> SI - N.B. si rimanda alle schede del Quadro Conoscitivo del P.S. n° <input type="text"/> <input checked="" type="checkbox"/> NO - N.B. vedi informazioni successive
<b>paramenti esterni: materiali e/o finiture</b>	pietra facciavista
<b>copertura: materiali e/o finiture</b>	laterizio
<b>deterioramenti statici:</b>	<input checked="" type="checkbox"/> si <input type="checkbox"/> no <input type="text" value="lesioni diffuse"/>
<b>alterazioni impianto originario:</b>	<input type="checkbox"/> si <input checked="" type="checkbox"/> no <input type="text"/>
<b>descrizione elementi architettonici e decorativi:</b>	mostre in pietra alle aperture, decorazioni sul prospetto principale (rosone centrale e frontone sopra portale d'ingresso)
<b>descrizione eventuale area di pertinenza:</b>	giardino
<b>note:</b>	<input type="text"/>

**DOCUMENTAZIONE FOTOGRAFICA**



**COMUNE DI BARGA - REGOLAMENTO URBANISTICO - QUADRO CONOSCITIVO**  
**SCHEDATURA E CATALOGAZIONE IMMOBILI E COMPLESSI EDILIZI**  
- profilo storico-architettonico-urbanistico-testimoniale -



**SCHEDA N° 59 BAR CATEGORIA EDIFICIO A**

IMMOBILE PRESENTE ALL'INTERNO DELLA SCHEDATURA P.E.B.A.

si  no

**oggetto:**

chiesa

**ubicazione:**

via dell'acquedotto

**dati  
catastali:**

foglio n.

mappale/i n.

estratto catastale

scala 1:2000

estratto CTR

scala 1:10.000



**TIPOLOGIA DI RIFERIMENTO:**

**tipologia edilizia:**

edilizia specialistica (chiesa)

**datazione:**

ante 1826

con elementi di impianto riferibili al sec.:

**disposizione  
sul lotto :**

edificio su piazza

**presenza annessi:**

si  no  non accertabile

**destinazione d' uso:**

**originaria**

**attuale**

religiosa (chiesa)

religiosa (chiesa)

**grado d' uso  
del fabbricato:**

utilizzato  utilizzato in parte  non utilizzato



**COMUNE DI BARGA - REGOLAMENTO URBANISTICO - QUADRO CONOSCITIVO  
SCHEDATURA E CATALOGAZIONE IMMOBILI E COMPLESSI EDILIZI**

- profilo storico-architettonico-urbanistico-testimoniale -

**SCHEDA NUMERO**

59

BAR

**CATEGORIA EDIFICIO**

A

**DESCRIZIONE DEL FABBRICATO:**

**scheda quadro conoscitivo del PS:**

SI - N.B. si rimanda alle schede del Quadro Conoscitivo del P.S. n°   
 NO - N.B. vedi informazioni successive

**paramenti esterni:  
materiali e/o finiture**

intonaco

**copertura:  
materiali e/o finiture**

laterizio

**deterioramenti statici:**

si  no

**alterazioni impianto originario:**

si  
 no

**descrizione elementi architettonici e decorativi:**

mostre in pietra alle aperture,

**descrizione eventuale area di pertinenza:**

area a verde. Viale alberato di collegamento con villa Gherardi.

**note:**

**DOCUMENTAZIONE FOTOGRAFICA**



**COMUNE DI BARGA - REGOLAMENTO URBANISTICO - QUADRO CONOSCITIVO**  
**SCHEDATURA E CATALOGAZIONE IMMOBILI E COMPLESSI EDILIZI**  
- profilo storico-architettonico-urbanistico-testimoniale -



**SCHEDA N° 60 BAR CATEGORIA EDIFICIO A**

IMMOBILE PRESENTE ALL'INTERNO DELLA SCHEDATURA P.E.B.A.

si  no

**oggetto:**

Villa Gherardi

**ubicazione:**

via dell'acquedotto

**dati  
catastali:**

foglio n.


mappale/i n.

estratto catastale

scala 1:2000

estratto CTR

scala 1:10.000



**TIPOLOGIA DI RIFERIMENTO:**

**tipologia edilizia:**

villa

**datazione:**

ante 1826

con elementi di impianto riferibili al sec.:

**disposizione  
sul lotto :**

edificio isolato

**presenza annessi:**

si  no  non accertabile

**destinazione d' uso:**

**originaria**

**attuale**

residenziale

struttura ricettiva extra-alberghiera-scuola

**grado d' uso  
del fabbricato:**

utilizzato  utilizzato in parte  non utilizzato

**COMUNE DI BARGA - REGOLAMENTO URBANISTICO - QUADRO CONOSCITIVO  
SCHEDATURA E CATALOGAZIONE IMMOBILI E COMPLESSI EDILIZI**

- profilo storico-architettonico-urbanistico-testimoniale -

**SCHEDA NUMERO**

60

BAR

**CATEGORIA EDIFICIO**

A

**DESCRIZIONE DEL FABBRICATO:**

**scheda quadro conoscitivo del PS:**

SI - N.B. si rimanda alle schede del Quadro Conoscitivo del P.S. n°   
 NO - N.B. vedi informazioni successive

**paramenti esterni:  
materiali e/o finiture**

mattoni facciavista

**copertura:  
materiali e/o finiture**

laterizio

**deterioramenti statici:**

si  no

**alterazioni impianto originario:**

si  
 no

**descrizione elementi architettonici e decorativi:**

mostre in pietra alle aperture. Portale in pietra.

**descrizione eventuale area di pertinenza:**

area a verde con fontane storiche ed altri elementi architettonici

**note:**

l'edificio attualmente è in corso di restauro

**DOCUMENTAZIONE FOTOGRAFICA**



**COMUNE DI BARGA - REGOLAMENTO URBANISTICO - QUADRO CONOSCITIVO**  
**SCHEDATURA E CATALOGAZIONE IMMOBILI E COMPLESSI EDILIZI**  
- profilo storico-architettonico-urbanistico-testimoniale -



**SCHEDA N° 61 BAR CATEGORIA EDIFICIO C**

IMMOBILE PRESENTE ALL'INTERNO DELLA SCHEDATURA P.E.B.A.

si  no

**oggetto:**

villa

**ubicazione:**

via del Sasso, n. 3 -5

**dati  
catastali:**

foglio n.

mappale/i n.

estratto catastale

scala 1:2000

estratto CTR

scala 1:10.000



**TIPOLOGIA DI RIFERIMENTO:**

**tipologia edilizia:**

villa con elementi liberty

**datazione:**

sec. XX (primi '900)

con elementi di impianto riferibili al sec.:

**disposizione  
sul lotto :**

su resede privata

**presenza annessi:**

si  no  non accertabile

**destinazione d' uso:**

**originaria**

**attuale**

residenziale

residenziale

**grado d' uso  
del fabbricato:**

utilizzato  utilizzato in parte  non utilizzato

**COMUNE DI BARGA - REGOLAMENTO URBANISTICO - QUADRO CONOSCITIVO  
SCHEDATURA E CATALOGAZIONE IMMOBILI E COMPLESSI EDILIZI**

- profilo storico-architettonico-urbanistico-testimoniale -

**SCHEDA NUMERO**

61

BAR

**CATEGORIA EDIFICIO**

C

**DESCRIZIONE DEL FABBRICATO:**

**scheda quadro conoscitivo del PS:**

SI - N.B. si rimanda alle schede del Quadro Conoscitivo del P.S. n°   
 NO - N.B. vedi informazioni successive

**paramenti esterni:  
materiali e/o finiture**

intonaco

**copertura:  
materiali e/o finiture**

laterizio

**deterioramenti statici:**

si  no

**alterazioni impianto originario:**

si  no scala in ferro su prospetto posteriore

**descrizione elementi architettonici e decorativi:**

edificio con elementi neoliberty, fasce marcapiano, mensole sottogronda, balcone sopra l'ingresso principale, torretta laterale.

**descrizione eventuale area di pertinenza:**

giardino privato

**note:**

**DOCUMENTAZIONE FOTOGRAFICA**



**COMUNE DI BARGA - REGOLAMENTO URBANISTICO - QUADRO CONOSCITIVO**  
**SCHEDATURA E CATALOGAZIONE IMMOBILI E COMPLESSI EDILIZI**  
- profilo storico-architettonico-urbanistico-testimoniale -



**SCHEDA N° 62 BAR CATEGORIA EDIFICIO C**

IMMOBILE PRESENTE ALL'INTERNO DELLA SCHEDATURA P.E.B.A.

si  no

**oggetto:**

villa

**ubicazione:**

via del Sasso, n. 18

**dati  
catastali:**

foglio n.



mappale/i n.

estratto catastale

scala 1:2000

estratto CTR

scala 1:10.000



**TIPOLOGIA DI RIFERIMENTO:**

**tipologia edilizia:**

villa con elementi liberty

**datazione:**

sec. XX (primi '900)

con elementi di impianto riferibili al sec.:

**disposizione  
sul lotto :**

su resede privata

**presenza annessi:**

si  no  non accertabile

**destinazione d' uso:**

**originaria**

**attuale**

residenziale

residenziale

**grado d' uso  
del fabbricato:**

utilizzato  utilizzato in parte  non utilizzato

**COMUNE DI BARGA - REGOLAMENTO URBANISTICO - QUADRO CONOSCITIVO  
SCHEDATURA E CATALOGAZIONE IMMOBILI E COMPLESSI EDILIZI**

- profilo storico-architettonico-urbanistico-testimoniale -

**SCHEDA NUMERO**

62

BAR

**CATEGORIA EDIFICIO**

C

**DESCRIZIONE DEL FABBRICATO:**

**scheda quadro conoscitivo del PS:**

SI - N.B. si rimanda alle schede del Quadro Conoscitivo del P.S. n°   
 NO - N.B. vedi informazioni successive

**paramenti esterni:  
materiali e/o finiture**

intonaco

**copertura:  
materiali e/o finiture**

laterizio

**deterioramenti statici:**

si  no

**alterazioni impianto originario:**

si  
 no

**descrizione elementi architettonici e decorativi:**

decorazioni sottogronda

**descrizione eventuale area di pertinenza:**

giardino privato

**note:**

**DOCUMENTAZIONE FOTOGRAFICA**



**COMUNE DI BARGA - REGOLAMENTO URBANISTICO - QUADRO CONOSCITIVO**  
**SCHEDATURA E CATALOGAZIONE IMMOBILI E COMPLESSI EDILIZI**  
- profilo storico-architettonico-urbanistico-testimoniale -



**SCHEDA N° 63 BAR CATEGORIA EDIFICIO C**

IMMOBILE PRESENTE ALL'INTERNO DELLA SCHEDATURA P.E.B.A.

si  no

**oggetto:**

villa

**ubicazione:**

via dei Frati,2

**dati  
catastali:**

foglio n.

mappale/i n.

estratto catastale

scala 1:2000

estratto CTR

scala 1:10.000



**TIPOLOGIA DI RIFERIMENTO:**

**tipologia edilizia:**

villa con elementi neoclassici

**datazione:**

sec. XX

con elementi di impianto riferibili al sec.:

**disposizione  
sul lotto :**

su resede privata

**presenza annessi:**

si  no  non accertabile

**destinazione d' uso:**

**originaria**

**attuale**

residenziale

residenziale

**grado d' uso  
del fabbricato:**

utilizzato  utilizzato in parte  non utilizzato



**COMUNE DI BARGA - REGOLAMENTO URBANISTICO - QUADRO CONOSCITIVO  
SCHEDATURA E CATALOGAZIONE IMMOBILI E COMPLESSI EDILIZI**

- profilo storico-architettonico-urbanistico-testimoniale -

**SCHEDA NUMERO**

63

BAR

**CATEGORIA EDIFICIO**

C

**DESCRIZIONE DEL FABBRICATO:**

**scheda quadro conoscitivo del PS:**

SI - N.B. si rimanda alle schede del Quadro Conoscitivo del P.S. n°   
 NO - N.B. vedi informazioni successive

**paramenti esterni:  
materiali e/o finiture**

intonaco

**copertura:  
materiali e/o finiture**

laterizio

**deterioramenti statici:**

si  no

**alterazioni impianto originario:**

si  
 no

**descrizione elementi architettonici e decorativi:**

presenza di decorazioni neoclassiche in cemento sui prospetti. Portale, paraste, frontoni. Balcone con balaustri sopra l'ingresso principale.

**descrizione eventuale area di pertinenza:**

giardino privato

**note:**

**DOCUMENTAZIONE FOTOGRAFICA**



**COMUNE DI BARGA - REGOLAMENTO URBANISTICO - QUADRO CONOSCITIVO**  
**SCHEDATURA E CATALOGAZIONE IMMOBILI E COMPLESSI EDILIZI**  
- profilo storico-architettonico-urbanistico-testimoniale -



**SCHEDA N° 64 BAR CATEGORIA EDIFICIO C**

IMMOBILE PRESENTE ALL'INTERNO DELLA SCHEDATURA P.E.B.A.

si  no

**oggetto:**

villa

**ubicazione:**

via Marconi, 2

**dati  
catastali:**

foglio n.


mappale/i n.

estratto catastale

scala 1:2000

estratto CTR

scala 1:10.000



**TIPOLOGIA DI RIFERIMENTO:**

**tipologia edilizia:**

villa con elementi neoclassici

**datazione:**

sec. XX

con elementi di impianto riferibili al sec.:

**disposizione  
sul lotto :**

su resede privata

**presenza annessi:**

si  no  non accertabile

**destinazione d' uso:**

**originaria**

**attuale**

residenziale

residenziale

**grado d' uso  
del fabbricato:**

utilizzato  utilizzato in parte  non utilizzato

**COMUNE DI BARGA - REGOLAMENTO URBANISTICO - QUADRO CONOSCITIVO  
SCHEMATURA E CATALOGAZIONE IMMOBILI E COMPLESSI EDILIZI**

- profilo storico-architettonico-urbanistico-testimoniale -

**SCHEDA NUMERO**

64

BAR

**CATEGORIA EDIFICIO**

C

**DESCRIZIONE DEL FABBRICATO:**

<b>scheda quadro conoscitivo del PS:</b>	<input type="checkbox"/> SI - N.B. si rimanda alle schede del Quadro Conoscitivo del P.S. n° <input type="text"/> <input checked="" type="checkbox"/> NO - N.B. vedi informazioni successive
<b>paramenti esterni: materiali e/o finiture</b>	intonaco
<b>copertura: materiali e/o finiture</b>	laterizio
<b>deterioramenti statici:</b>	<input type="checkbox"/> si <input checked="" type="checkbox"/> no <input type="text"/>
<b>alterazioni impianto originario:</b>	<input type="checkbox"/> si <input checked="" type="checkbox"/> no <input type="text"/>
<b>descrizione elementi architettonici e decorativi:</b>	presenza di decorazioni neoclassiche. Frontoni, portale, balcone sopra l'ingresso principale.
<b>descrizione eventuale area di pertinenza:</b>	piccola resede lastricata
<b>note:</b>	<input type="text"/>

**DOCUMENTAZIONE FOTOGRAFICA**



**COMUNE DI BARGA - REGOLAMENTO URBANISTICO - QUADRO CONOSCITIVO**  
**SCHEMATURA E CATALOGAZIONE IMMOBILI E COMPLESSI EDILIZI**  
- profilo storico-architettonico-urbanistico-testimoniale -



**SCHEDA N° 65 BAR CATEGORIA EDIFICIO C**

IMMOBILE PRESENTE ALL'INTERNO DELLA SCHEMATURA P.E.B.A.

si  no

**oggetto:**

villa

**ubicazione:**

via Marconi, 12-14

**dati catastali:**

foglio n.


mappale/i n.

estratto catastale

scala 1:2000

estratto CTR

scala 1:10.000



**TIPOLOGIA DI RIFERIMENTO:**

**tipologia edilizia:**

villa con elementi neoclassici

**datazione:**

sec. XX

con elementi di impianto riferibili al sec.:

**disposizione sul lotto :**

edificio lungo strada

**presenza annessi:**

si  no  non accertabile

**destinazione d' uso:**

**originaria**

**attuale**

residenziale

commerciale-direzionale

**grado d' uso del fabbricato:**

utilizzato  utilizzato in parte  non utilizzato

**COMUNE DI BARGA - REGOLAMENTO URBANISTICO - QUADRO CONOSCITIVO  
SCHEDATURA E CATALOGAZIONE IMMOBILI E COMPLESSI EDILIZI**

- profilo storico-architettonico-urbanistico-testimoniale -

**SCHEDA NUMERO**

65

BAR

**CATEGORIA EDIFICIO**

C

**DESCRIZIONE DEL FABBRICATO:**

**scheda quadro conoscitivo del PS:**

SI - N.B. si rimanda alle schede del Quadro Conoscitivo del P.S. n°   
 NO - N.B. vedi informazioni successive

**paramenti esterni:  
materiali e/o finiture**

intonaco, pietra facciavista

**copertura:  
materiali e/o finiture**

laterizio

**deterioramenti statici:**

si  no

**alterazioni impianto originario:**

si  
 no

**descrizione elementi architettonici e decorativi:**

presenza di decorazioni neoclassiche. Fasce marcapiano, decorazioni sottogronda, balcone sopra l'ingresso principale.

**descrizione eventuale area di pertinenza:**

**note:**

**DOCUMENTAZIONE FOTOGRAFICA**



**COMUNE DI BARGA - REGOLAMENTO URBANISTICO - QUADRO CONOSCITIVO**  
**SCHEDATURA E CATALOGAZIONE IMMOBILI E COMPLESSI EDILIZI**  
- profilo storico-architettonico-urbanistico-testimoniale -



**SCHEDA N° 66 BAR CATEGORIA EDIFICIO C**

IMMOBILE PRESENTE ALL'INTERNO DELLA SCHEDATURA P.E.B.A.

si  no

**oggetto:**

palazzo

**ubicazione:**

via Marconi, 16-18-20-22-24

**dati  
catastali:**

foglio n.



mappale/i n.

estratto catastale

scala 1:2000

estratto CTR

scala 1:10.000



**TIPOLOGIA DI RIFERIMENTO:**

**tipologia edilizia:**

palazzo

**datazione:**

sec. XX

con elementi di impianto riferibili al sec.:

**disposizione  
sul lotto :**

edificio lungo strada

**presenza annessi:**

si  no  non accertabile

**destinazione d' uso:**

**originaria**

**attuale**

residenziale, commerciale

residenziale, commerciale

**grado d' uso  
del fabbricato:**

utilizzato  utilizzato in parte  non utilizzato

**COMUNE DI BARGA - REGOLAMENTO URBANISTICO - QUADRO CONOSCITIVO  
SCHEDATURA E CATALOGAZIONE IMMOBILI E COMPLESSI EDILIZI**

- profilo storico-architettonico-urbanistico-testimoniale -

**SCHEDA NUMERO**

66

BAR

**CATEGORIA EDIFICIO**

C

**DESCRIZIONE DEL FABBRICATO:**

**scheda quadro conoscitivo del PS:**

SI - N.B. si rimanda alle schede del Quadro Conoscitivo del P.S. n°   
 NO - N.B. vedi informazioni successive

**paramenti esterni:  
materiali e/o finiture**

intonaco

**copertura:  
materiali e/o finiture**

laterizio

**deterioramenti statici:**

si  no

**alterazioni impianto originario:**

si  
 no

**descrizione elementi architettonici e decorativi:**

sottogronda, fascia marcadavanzale

**descrizione eventuale area di pertinenza:**

su strada

**note:**

edificio di rilevanti dimensioni ubicato davanti alle mura del castello (P.Reale)

**DOCUMENTAZIONE FOTOGRAFICA**



**COMUNE DI BARGA - REGOLAMENTO URBANISTICO - QUADRO CONOSCITIVO**  
**SCHEMATURA E CATALOGAZIONE IMMOBILI E COMPLESSI EDILIZI**  
- profilo storico-architettonico-urbanistico-testimoniale -



**SCHEDA N° 67 BAR CATEGORIA EDIFICIO C**

IMMOBILE PRESENTE ALL'INTERNO DELLA SCHEMATURA P.E.B.A.

si  no

**oggetto:**

villa Libano

**ubicazione:**

via per Bellavista

**dati  
catastali:**

foglio n.

mappale/i n.

estratto catastale

scala 1:2000

estratto CTR

scala 1:10.000



**TIPOLOGIA DI RIFERIMENTO:**

**tipologia edilizia:**

villa con elementi neoclassici

**datazione:**

ante 1826

con elementi di impianto riferibili al sec.:

**disposizione  
sul lotto :**

su resede privata

**presenza annessi:**

si  no  non accertabile

**destinazione d' uso:**

**originaria**

**attuale**

turistico-ricettivo

turistico-ricettivo

**grado d' uso  
del fabbricato:**

utilizzato  utilizzato in parte  non utilizzato



**COMUNE DI BARGA - REGOLAMENTO URBANISTICO - QUADRO CONOSCITIVO  
SCHEDATURA E CATALOGAZIONE IMMOBILI E COMPLESSI EDILIZI**

- profilo storico-architettonico-urbanistico-testimoniale -

**SCHEDA NUMERO**

67

BAR

**CATEGORIA EDIFICIO**

C

**DESCRIZIONE DEL FABBRICATO:**

**scheda quadro conoscitivo del PS:**

SI - N.B. si rimanda alle schede del Quadro Conoscitivo del P.S. n°   
 NO - N.B. vedi informazioni successive

**paramenti esterni:  
materiali e/o finiture**

intonaco

**copertura:  
materiali e/o finiture**

laterizio

**deterioramenti statici:**

si  no

**alterazioni impianto originario:**

si  
 no

**descrizione elementi architettonici e decorativi:**

presenza di decorazioni neoclassiche. Scala frontale centrale con parapetto in balaustrine. Portale lapideo.

**descrizione eventuale area di pertinenza:**

giardino privato

**note:**

dubbi sullo stato di utilizzo

**DOCUMENTAZIONE FOTOGRAFICA**



**COMUNE DI BARGA - REGOLAMENTO URBANISTICO - QUADRO CONOSCITIVO**  
**SCHEDATURA E CATALOGAZIONE IMMOBILI E COMPLESSI EDILIZI**  
- profilo storico-architettonico-urbanistico-testimoniale -



**SCHEDA N° 68 BAR CATEGORIA EDIFICIO C**

IMMOBILE PRESENTE ALL'INTERNO DELLA SCHEDATURA P.E.B.A.

si  no

**oggetto:**

villa

**ubicazione:**

via Senatore Zerboglio, 110

**dati catastali:**

foglio n.



mappale/i n.

estratto catastale

scala 1:2000

estratto CTR

scala 1:10.000



**TIPOLOGIA DI RIFERIMENTO:**

**tipologia edilizia:**

villa con elementi neoclassici

**datazione:**

sec. XX (primi '900)

con elementi di impianto riferibili al sec.:

**disposizione sul lotto :**

su resede privata

**presenza annessi:**

si  no  non accertabile

**destinazione d' uso:**

**originaria**

**attuale**

residenziale

residenziale

**grado d' uso del fabbricato:**

utilizzato  utilizzato in parte  non utilizzato

**COMUNE DI BARGA - REGOLAMENTO URBANISTICO - QUADRO CONOSCITIVO  
SCHEDATURA E CATALOGAZIONE IMMOBILI E COMPLESSI EDILIZI**

- profilo storico-architettonico-urbanistico-testimoniale -

**SCHEDA NUMERO**

68

BAR

**CATEGORIA EDIFICIO**

C

**DESCRIZIONE DEL FABBRICATO:**

**scheda quadro conoscitivo del PS:**

SI - N.B. si rimanda alle schede del Quadro Conoscitivo del P.S. n°   
 NO - N.B. vedi informazioni successive

**paramenti esterni:  
materiali e/o finiture**

intonaco

**copertura:  
materiali e/o finiture**

laterizio

**deterioramenti statici:**

si  no

**alterazioni impianto originario:**

si  
 no

**descrizione elementi architettonici e decorativi:**

Portico con terrazza, decorazioni alle finestre e nel sottogronda, fasce marcapiano.  
Ampia terrazza panoramica.

**descrizione eventuale area di pertinenza:**

giardino privato con ampia terrazza panoramica.

**note:**

**DOCUMENTAZIONE FOTOGRAFICA**



**COMUNE DI BARGA - REGOLAMENTO URBANISTICO - QUADRO CONOSCITIVO**  
**SCHEDATURA E CATALOGAZIONE IMMOBILI E COMPLESSI EDILIZI**  
- profilo storico-architettonico-urbanistico-testimoniale -



**SCHEDA N° 69 BAR CATEGORIA EDIFICIO A**

IMMOBILE PRESENTE ALL'INTERNO DELLA SCHEDATURA P.E.B.A.

si  no

**oggetto:**

chiesa di San Francesco

**ubicazione:**

via dei Frati

**dati  
catastali:**

foglio n.

mappale/i n.

estratto catastale

scala 1:2000

estratto CTR

scala 1:10.000



**TIPOLOGIA DI RIFERIMENTO:**

**tipologia edilizia:**

edilizia specialistica (chiesa - convento)

**datazione:**

sec. XV

con elementi di impianto riferibili al sec.:

**disposizione  
sul lotto :**

edificio su strada con cortile interno

**presenza annessi:**

si  no  non accertabile

**destinazione d' uso:**

**originaria**

**attuale**

religiosa (chiesa -convento)

religiosa (chiesa)

**grado d' uso  
del fabbricato:**

utilizzato  utilizzato in parte  non utilizzato

**COMUNE DI BARGA - REGOLAMENTO URBANISTICO - QUADRO CONOSCITIVO  
SCHEDATURA E CATALOGAZIONE IMMOBILI E COMPLESSI EDILIZI**

- profilo storico-architettonico-urbanistico-testimoniale -

**SCHEDA NUMERO**

69

**BAR**

**CATEGORIA EDIFICIO**

A

**DESCRIZIONE DEL FABBRICATO:**

**scheda quadro conoscitivo del PS:**

SI - N.B. si rimanda alle schede del Quadro Conoscitivo del P.S. n°   
 NO - N.B. vedi informazioni successive

**paramenti esterni:  
materiali e/o finiture**

intonaco

**copertura:  
materiali e/o finiture**

laterizio

**deterioramenti statici:**

si  no

**alterazioni impianto originario:**

si  
 no

**descrizione elementi architettonici e decorativi:**

chiostro interno con pozzo, portali in pietra

**descrizione eventuale area di pertinenza:**

chiostro

**note:**

**DOCUMENTAZIONE FOTOGRAFICA**



**COMUNE DI BARGA - REGOLAMENTO URBANISTICO - QUADRO CONOSCITIVO**  
**SCHEDATURA E CATALOGAZIONE IMMOBILI E COMPLESSI EDILIZI**  
- profilo storico-architettonico-urbanistico-testimoniale -



**SCHEDA N° 70 BAR CATEGORIA EDIFICIO B**

IMMOBILE PRESENTE ALL'INTERNO DELLA SCHEDATURA P.E.B.A.

si  no

**oggetto:**

villa

**ubicazione:**

via dei Frati, 8

**dati  
catastali:**

foglio n.



mappale/i n.

estratto catastale

scala 1:2000

estratto CTR

scala 1:10.000



**TIPOLOGIA DI RIFERIMENTO:**

**tipologia edilizia:**

villino con elementi liberty

**datazione:**

sec. XX

con elementi di impianto riferibili al sec.:

**disposizione  
sul lotto :**

su resede privata

**presenza annessi:**

si  no  non accertabile

**destinazione d' uso:**

**originaria**

**attuale**

residenziale

residenziale

**grado d' uso  
del fabbricato:**

utilizzato  utilizzato in parte  non utilizzato

**COMUNE DI BARGA - REGOLAMENTO URBANISTICO - QUADRO CONOSCITIVO  
SCHEDATURA E CATALOGAZIONE IMMOBILI E COMPLESSI EDILIZI**

- profilo storico-architettonico-urbanistico-testimoniale -

**SCHEDA NUMERO**

70

BAR

**CATEGORIA EDIFICIO**

B

**DESCRIZIONE DEL FABBRICATO:**

**scheda quadro conoscitivo del PS:**

SI - N.B. si rimanda alle schede del Quadro Conoscitivo del P.S. n°   
 NO - N.B. vedi informazioni successive

**paramenti esterni:  
materiali e/o finiture**

intonaco

**copertura:  
materiali e/o finiture**

laterizio

**deterioramenti statici:**

si  no

**alterazioni impianto originario:**

si  
 no

**descrizione elementi architettonici e decorativi:**


Loggia con terrazza, loggia su due livelli, decorazioni alle finestre e nel sottogronda, Paraste angolari.

**descrizione eventuale area di pertinenza:**

giardino privato con ampia terrazza panoramica.

**note:**

**DOCUMENTAZIONE FOTOGRAFICA**



**COMUNE DI BARGA - REGOLAMENTO URBANISTICO - QUADRO CONOSCITIVO**  
**SCHEDATURA E CATALOGAZIONE IMMOBILI E COMPLESSI EDILIZI**  
- profilo storico-architettonico-urbanistico-testimoniale -



**SCHEDA N° 71 BAR CATEGORIA EDIFICIO B**

IMMOBILE PRESENTE ALL'INTERNO DELLA SCHEDATURA P.E.B.A.

si  no

**oggetto:**

villa

**ubicazione:**

via Zerboglio

**dati  
catastali:**

foglio n.



mappale/i n.

estratto catastale

scala 1:2000

estratto CTR

scala 1:10.000



**TIPOLOGIA DI RIFERIMENTO:**

**tipologia edilizia:**

villa liberty

**datazione:**

sec. XX (primi '900)

con elementi di impianto riferibili al sec.:

**disposizione  
sul lotto :**

su resede privata

**presenza annessi:**

si  no  non accertabile

**destinazione d' uso:**

**originaria**

**attuale**

residenziale

residenziale

**grado d' uso  
del fabbricato:**

utilizzato  utilizzato in parte  non utilizzato



**COMUNE DI BARGA - REGOLAMENTO URBANISTICO - QUADRO CONOSCITIVO  
SCHEMATURA E CATALOGAZIONE IMMOBILI E COMPLESSI EDILIZI**

- profilo storico-architettonico-urbanistico-testimoniale -

**SCHEDA NUMERO**

71

BAR

**CATEGORIA EDIFICIO**

B

**DESCRIZIONE DEL FABBRICATO:**

**scheda quadro conoscitivo del PS:**

SI - N.B. si rimanda alle schede del Quadro Conoscitivo del P.S. n°   
 NO - N.B. vedi informazioni successive

**paramenti esterni:  
materiali e/o finiture**

intonaco - mattoni facciavista

**copertura:  
materiali e/o finiture**

laterizio

**deterioramenti statici:**

si  no

**alterazioni impianto originario:**

si  
 no

**descrizione elementi architettonici e decorativi:**

Terrazze e portici, mostre alle aperture, bugnati d'angolo, cornici marcapiano, finestre bifore.

**descrizione eventuale area di pertinenza:**

giardino privato

**note:**

**DOCUMENTAZIONE FOTOGRAFICA**



**COMUNE DI BARGA - REGOLAMENTO URBANISTICO - QUADRO CONOSCITIVO**  
**SCHEDATURA E CATALOGAZIONE IMMOBILI E COMPLESSI EDILIZI**  
- profilo storico-architettonico-urbanistico-testimoniale -



**SCHEDA N° 72 BAR CATEGORIA EDIFICIO B**

IMMOBILE PRESENTE ALL'INTERNO DELLA SCHEDATURA P.E.B.A.

si  no

**oggetto:**

villa

**ubicazione:**

via Zerboglio, 11

**dati  
catastali:**

foglio n.



mappale/i n.

estratto catastale

scala 1:2000

estratto CTR

scala 1:10.000



**TIPOLOGIA DI RIFERIMENTO:**

**tipologia edilizia:**

villa liberty

**datazione:**

sec. XX (primi '900)

con elementi di impianto riferibili al sec.:

**disposizione  
sul lotto :**

su resede privata

**presenza annessi:**

si  no  non accertabile

**destinazione d' uso:**

**originaria**

**attuale**

residenziale

residenziale

**grado d' uso  
del fabbricato:**

utilizzato  utilizzato in parte  non utilizzato

**COMUNE DI BARGA - REGOLAMENTO URBANISTICO - QUADRO CONOSCITIVO  
SCHEDATURA E CATALOGAZIONE IMMOBILI E COMPLESSI EDILIZI**

- profilo storico-architettonico-urbanistico-testimoniale -

**SCHEDA NUMERO**

72

BAR

**CATEGORIA EDIFICIO**

B

**DESCRIZIONE DEL FABBRICATO:**

**scheda quadro conoscitivo del PS:**

SI - N.B. si rimanda alle schede del Quadro Conoscitivo del P.S. n°   
 NO - N.B. vedi informazioni successive

**paramenti esterni:  
materiali e/o finiture**

intonaco - mattoni facciavista

**copertura:  
materiali e/o finiture**

laterizio

**deterioramenti statici:**

si  no

**alterazioni impianto originario:**

si  
 no

**descrizione elementi architettonici e decorativi:**

Terrazze e portici, mostre alle aperture con presenza di colonne, cornici marcapiano, finestre bifore e trifore. Torretta d'angolo. Scala di accesso al piano rialzato.

**descrizione eventuale area di pertinenza:**

giardino privato

**note:**

**DOCUMENTAZIONE FOTOGRAFICA**



**COMUNE DI BARGA - REGOLAMENTO URBANISTICO - QUADRO CONOSCITIVO**  
**SCHEDATURA E CATALOGAZIONE IMMOBILI E COMPLESSI EDILIZI**  
- profilo storico-architettonico-urbanistico-testimoniale -



**SCHEDA N° 73 BAR CATEGORIA EDIFICIO C**

IMMOBILE PRESENTE ALL'INTERNO DELLA SCHEDATURA P.E.B.A.

si  no

**oggetto:**

villino

**ubicazione:**

via Zerboglio

**dati  
catastali:**

foglio n.



mappale/i n.

estratto catastale

scala 1:2000

estratto CTR

scala 1:10.000



**TIPOLOGIA DI RIFERIMENTO:**

**tipologia edilizia:**

villino liberty

**datazione:**

sec. XX (primi '900)

con elementi di impianto riferibili al sec.:

**disposizione  
sul lotto :**

su resede privata

**presenza annessi:**

si  no  non accertabile

**destinazione d' uso:**

**originaria**

**attuale**

residenziale

residenziale

**grado d' uso  
del fabbricato:**

utilizzato  utilizzato in parte  non utilizzato

**COMUNE DI BARGA - REGOLAMENTO URBANISTICO - QUADRO CONOSCITIVO  
SCHEDATURA E CATALOGAZIONE IMMOBILI E COMPLESSI EDILIZI**

- profilo storico-architettonico-urbanistico-testimoniale -

**SCHEDA NUMERO**

73

BAR

**CATEGORIA EDIFICIO**

C

**DESCRIZIONE DEL FABBRICATO:**

**scheda quadro conoscitivo del PS:**

SI - N.B. si rimanda alle schede del Quadro Conoscitivo del P.S. n°   
 NO - N.B. vedi informazioni successive

**paramenti esterni:  
materiali e/o finiture**

intonaco

**copertura:  
materiali e/o finiture**

laterizio

**deterioramenti statici:**

si  no

**alterazioni impianto originario:**

si  
 no

**descrizione elementi architettonici e decorativi:**

Decorazioni sottogronda ed in corrispondenza degli architravi, balcone, mostre alle aperture.

**descrizione eventuale area di pertinenza:**

giardino privato

**note:**

**DOCUMENTAZIONE FOTOGRAFICA**



**COMUNE DI BARGA - REGOLAMENTO URBANISTICO - QUADRO CONOSCITIVO**  
**SCHEDATURA E CATALOGAZIONE IMMOBILI E COMPLESSI EDILIZI**  
- profilo storico-architettonico-urbanistico-testimoniale -



**SCHEDA N° 74 BAR CATEGORIA EDIFICIO A**

IMMOBILE PRESENTE ALL'INTERNO DELLA SCHEDATURA P.E.B.A.

si  no

**oggetto:**

chiesa di San Niccolò (chiesa delle Palmente)

**ubicazione:**

via Zerboglio

**dati catastali:**

foglio n.



mappale/i n.

estratto catastale

scala 1:2000

estratto CTR

scala 1:10.000



**TIPOLOGIA DI RIFERIMENTO:**

**tipologia edilizia:**

edilizia specialistica (chiesa )

**datazione:**

ante 1826

con elementi di impianto riferibili al sec.:

**disposizione sul lotto :**

edificio lungo strada

**presenza annessi:**

si  no  non accertabile

**destinazione d' uso:**

**originaria**

**attuale**

religiosa (chiesa)

religiosa (chiesa)

**grado d' uso del fabbricato:**

utilizzato  utilizzato in parte  non utilizzato

**COMUNE DI BARGA - REGOLAMENTO URBANISTICO - QUADRO CONOSCITIVO  
SCHEMATURA E CATALOGAZIONE IMMOBILI E COMPLESSI EDILIZI**

- profilo storico-architettonico-urbanistico-testimoniale -

**SCHEDA NUMERO**

74

BAR

**CATEGORIA EDIFICIO**

A

**DESCRIZIONE DEL FABBRICATO:**

**scheda quadro conoscitivo del PS:**

SI - N.B. si rimanda alle schede del Quadro Conoscitivo del P.S. n°   
 NO - N.B. vedi informazioni successive

**paramenti esterni:  
materiali e/o finiture**

intonaco

**copertura:  
materiali e/o finiture**

laterizio

**deterioramenti statici:**

si  no

**alterazioni impianto originario:**

si  
 no

**descrizione elementi architettonici e decorativi:**

portale in pietra, rosone in pietra

**descrizione eventuale area di pertinenza:**

chiodro

**note:**

**DOCUMENTAZIONE FOTOGRAFICA**



**COMUNE DI BARGA - REGOLAMENTO URBANISTICO - QUADRO CONOSCITIVO**  
**SCHEDATURA E CATALOGAZIONE IMMOBILI E COMPLESSI EDILIZI**  
- profilo storico-architettonico-urbanistico-testimoniale -



**SCHEDA N° 75 BAR CATEGORIA EDIFICIO C**

IMMOBILE PRESENTE ALL'INTERNO DELLA SCHEDATURA P.E.B.A.

si  no

**oggetto:**

villino

**ubicazione:**

via Zerboglio

**dati catastali:**

foglio n.

mappale/i n.

estratto catastale

scala 1:2000

estratto CTR

scala 1:10.000



**TIPOLOGIA DI RIFERIMENTO:**

**tipologia edilizia:**

villino con elementi liberty

**datazione:**

sec. XX (primi '900)

con elementi di impianto riferibili al sec.:

**disposizione sul lotto :**

su resede privata

**presenza annessi:**

si  no  non accertabile

**destinazione d' uso:**

**originaria**

**attuale**

residenziale

residenziale

**grado d' uso del fabbricato:**

utilizzato  utilizzato in parte  non utilizzato



**COMUNE DI BARGA - REGOLAMENTO URBANISTICO - QUADRO CONOSCITIVO  
SCHEDATURA E CATALOGAZIONE IMMOBILI E COMPLESSI EDILIZI**

- profilo storico-architettonico-urbanistico-testimoniale -

**SCHEDA NUMERO**

75

**BAR**

**CATEGORIA EDIFICIO**

C

**DESCRIZIONE DEL FABBRICATO:**

**scheda quadro conoscitivo del PS:**

SI - N.B. si rimanda alle schede del Quadro Conoscitivo del P.S. n°   
 NO - N.B. vedi informazioni successive

**paramenti esterni:  
materiali e/o finiture**

intonaco

**copertura:  
materiali e/o finiture**

laterizio

**deterioramenti statici:**

si  no

**alterazioni impianto originario:**

si  
 no

**descrizione elementi architettonici e decorativi:**

Portico con terrazza con parapetti in balaustri, decorazioni agli architravi , cornici marcapiano.

**descrizione eventuale area di pertinenza:**

giardino privato

**note:**

**DOCUMENTAZIONE FOTOGRAFICA**



**COMUNE DI BARGA - REGOLAMENTO URBANISTICO - QUADRO CONOSCITIVO**  
**SCHEDATURA E CATALOGAZIONE IMMOBILI E COMPLESSI EDILIZI**  
- profilo storico-architettonico-urbanistico-testimoniale -



**SCHEDA N° 76 BAR CATEGORIA EDIFICIO B**

IMMOBILE PRESENTE ALL'INTERNO DELLA SCHEDATURA P.E.B.A.

si  no

**oggetto:**

villa Biondi

**ubicazione:**

pian di Gragno

**dati  
catastali:**

foglio n.



mappale/i n.

estratto catastale

scala 1:2000

estratto CTR

scala 1:10.000



**TIPOLOGIA DI RIFERIMENTO:**

**tipologia edilizia:**

villa

**datazione:**

sec. XIX

con elementi di impianto riferibili al sec.:

**disposizione  
sul lotto :**

su parco privato

**presenza annessi:**

si  no  non accertabile

case coloniche

**destinazione d' uso:**

**originaria**

**attuale**

residenziale

residenziale

**grado d' uso  
del fabbricato:**

utilizzato  utilizzato in parte  non utilizzato

**COMUNE DI BARGA - REGOLAMENTO URBANISTICO - QUADRO CONOSCITIVO  
SCHEDATURA E CATALOGAZIONE IMMOBILI E COMPLESSI EDILIZI**

- profilo storico-architettonico-urbanistico-testimoniale -

**SCHEDA NUMERO**

76

BAR

**CATEGORIA EDIFICIO**

B

**DESCRIZIONE DEL FABBRICATO:**

**scheda quadro conoscitivo del PS:**

SI - N.B. si rimanda alle schede del Quadro Conoscitivo del P.S. n°   
 NO - N.B. vedi informazioni successive

**paramenti esterni:  
materiali e/o finiture**

intonaco

**copertura:  
materiali e/o finiture**

laterizio

**deterioramenti statici:**

si  no

**alterazioni impianto originario:**

si  
 no

**descrizione elementi architettonici e decorativi:**

scala centrale mostre in pietra alle finestre,

**descrizione eventuale area di pertinenza:**

parco privato - muro di cinta in pietra e laterizio.

**note:**

**DOCUMENTAZIONE FOTOGRAFICA**



**COMUNE DI BARGA - REGOLAMENTO URBANISTICO - QUADRO CONOSCITIVO**  
**SCHEMATURA E CATALOGAZIONE IMMOBILI E COMPLESSI EDILIZI**  
- profilo storico-architettonico-urbanistico-testimoniale -



**SCHEDA N° 01 CAS CATEGORIA EDIFICIO C**

IMMOBILE PRESENTE ALL'INTERNO DELLA SCHEMATURA P.E.B.A.

si  no

**oggetto:**

villino

**ubicazione:**

borgo "ai conti"

**dati catastali:**

foglio n.

mappale/i n.

estratto catastale

scala 1:2000

estratto CTR

scala 1:10.000



**TIPOLOGIA DI RIFERIMENTO:**

**tipologia edilizia:**

villino

**datazione:**

ante 1826

con elementi di impianto riferibili al sec.:

**disposizione sul lotto :**

edificio su piazzetta

**presenza annessi:**

si  no  non accertabile

**destinazione d' uso:**

**originaria**

**attuale**

residenziale

residenziale

**grado d' uso del fabbricato:**

utilizzato  utilizzato in parte  non utilizzato

**COMUNE DI BARGA - REGOLAMENTO URBANISTICO - QUADRO CONOSCITIVO  
SCHEDATURA E CATALOGAZIONE IMMOBILI E COMPLESSI EDILIZI**

- profilo storico-architettonico-urbanistico-testimoniale -

**SCHEDA NUMERO**

01

**CAS**

**CATEGORIA EDIFICIO**

C

**DESCRIZIONE DEL FABBRICATO:**

**scheda quadro conoscitivo del PS:**

SI - N.B. si rimanda alle schede del Quadro Conoscitivo del P.S. n°   
 NO - N.B. vedi informazioni successive

**paramenti esterni:  
materiali e/o finiture**

intonaco

**copertura:  
materiali e/o finiture**

laterizio

**deterioramenti statici:**

si  no

**alterazioni impianto originario:**

si  no

**descrizione elementi architettonici e decorativi:**

mostre in pietra alle finestre e portali in pietra

**descrizione eventuale area di pertinenza:**

**note:**

**DOCUMENTAZIONE FOTOGRAFICA**



**COMUNE DI BARGA - REGOLAMENTO URBANISTICO - QUADRO CONOSCITIVO**  
**SCHEDATURA E CATALOGAZIONE IMMOBILI E COMPLESSI EDILIZI**  
- profilo storico-architettonico-urbanistico-testimoniale -



**SCHEDA N°**  **CAS** **CATEGORIA EDIFICIO**

IMMOBILE PRESENTE ALL'INTERNO DELLA SCHEDATURA P.E.B.A.

si  no

**oggetto:**

**ubicazione:**

**dati catastali:**

foglio n.



mappale/i n.

estratto catastale

scala 1:2000

estratto CTR

scala 1:10.000



**TIPOLOGIA DI RIFERIMENTO:**

**tipologia edilizia:**

**datazione:**

con elementi di impianto riferibili al sec.:

**disposizione sul lotto :**

**presenza annessi:**

si  no  non accertabile

**destinazione d' uso:**

**originaria**

**attuale**

**grado d' uso del fabbricato:**

utilizzato  utilizzato in parte  non utilizzato

**COMUNE DI BARGA - REGOLAMENTO URBANISTICO - QUADRO CONOSCITIVO  
SCHEDATURA E CATALOGAZIONE IMMOBILI E COMPLESSI EDILIZI**

- profilo storico-architettonico-urbanistico-testimoniale -

**SCHEDA NUMERO**

02

**CAS**

**CATEGORIA EDIFICIO**

C

**DESCRIZIONE DEL FABBRICATO:**

**scheda quadro conoscitivo del PS:**

SI - N.B. si rimanda alle schede del Quadro Conoscitivo del P.S. n°   
 NO - N.B. vedi informazioni successive

**paramenti esterni:  
materiali e/o finiture**

intonaco

**copertura:  
materiali e/o finiture**

laterizio

**deterioramenti statici:**

si  no

**alterazioni impianto originario:**

si  
 no

**descrizione elementi architettonici e decorativi:**

mostre e decorazioni alle aperture, cornici marcapiano

**descrizione eventuale area di pertinenza:**

giardino privato

**note:**

**DOCUMENTAZIONE FOTOGRAFICA**



**COMUNE DI BARGA - REGOLAMENTO URBANISTICO - QUADRO CONOSCITIVO**  
**SCHEDATURA E CATALOGAZIONE IMMOBILI E COMPLESSI EDILIZI**  
- profilo storico-architettonico-urbanistico-testimoniale -



**SCHEDA N° 03 CAS CATEGORIA EDIFICIO C**

IMMOBILE PRESENTE ALL'INTERNO DELLA SCHEDATURA P.E.B.A.

si  no

**oggetto:**

villino

**ubicazione:**

via G.Pascoli, 111

**dati  
catastali:**

foglio n.


mappale/i n.

estratto catastale

scala 1:2000

estratto CTR

scala 1:10.000



**TIPOLOGIA DI RIFERIMENTO:**

**tipologia edilizia:**

villino con elementi liberty

**datazione:**

sec. XX (primi '900)

con elementi di impianto riferibili al sec.:

**disposizione  
sul lotto :**

su resede privata (giardino)

**presenza annessi:**

si  no  non accertabile

**destinazione d' uso:**

**originaria**

**attuale**

residenziale

residenziale

**grado d' uso  
del fabbricato:**

utilizzato  utilizzato in parte  non utilizzato



**COMUNE DI BARGA - REGOLAMENTO URBANISTICO - QUADRO CONOSCITIVO  
SCHEDATURA E CATALOGAZIONE IMMOBILI E COMPLESSI EDILIZI**

- profilo storico-architettonico-urbanistico-testimoniale -

**SCHEDA NUMERO**

03

**CAS**

**CATEGORIA EDIFICIO**

C

**DESCRIZIONE DEL FABBRICATO:**

**scheda quadro conoscitivo del PS:**

SI - N.B. si rimanda alle schede del Quadro Conoscitivo del P.S. n°   
 NO - N.B. vedi informazioni successive

**paramenti esterni:  
materiali e/o finiture**

intonaco

**copertura:  
materiali e/o finiture**

laterizio

**deterioramenti statici:**

si  no

**alterazioni impianto originario:**

si ampliamenti sul retro  
 no

**descrizione elementi architettonici e decorativi:**

decorazioni alle aperture, cornici marcapiano, portale, decorazioni sottogronda, balcone sopra l'ingresso principale

**descrizione eventuale area di pertinenza:**

giardino privato

**note:**

**DOCUMENTAZIONE FOTOGRAFICA**



**COMUNE DI BARGA - REGOLAMENTO URBANISTICO - QUADRO CONOSCITIVO**  
**SCHEDATURA E CATALOGAZIONE IMMOBILI E COMPLESSI EDILIZI**  
- profilo storico-architettonico-urbanistico-testimoniale -



**SCHEDA N° 04 CAS CATEGORIA EDIFICIO A**

IMMOBILE PRESENTE ALL'INTERNO DELLA SCHEDATURA P.E.B.A.

si  no

**oggetto:**

Scuola elementare "G.Pascoli"

**ubicazione:**

Castelvecchio Pascoli

**dati  
catastali:**

foglio n.


mappale/i n.

estratto catastale

scala 1:2000

estratto CTR

scala 1:10.000



**TIPOLOGIA DI RIFERIMENTO:**

**tipologia edilizia:**

edilizia specialistica

**datazione:**

sec. XX

con elementi di impianto riferibili al sec.:

**disposizione  
sul lotto :**

edificio su parco

**presenza annessi:**

si  no  non accertabile

**destinazione d' uso:**

**originaria**

**attuale**

servizi (istruzione- scuola)

servizi (istruzione- scuola)

**grado d' uso  
del fabbricato:**

utilizzato  utilizzato in parte  non utilizzato

**COMUNE DI BARGA - REGOLAMENTO URBANISTICO - QUADRO CONOSCITIVO  
SCHEDATURA E CATALOGAZIONE IMMOBILI E COMPLESSI EDILIZI**

- profilo storico-architettonico-urbanistico-testimoniale -

**SCHEDA NUMERO**

04

CAS

**CATEGORIA EDIFICIO**

A

**DESCRIZIONE DEL FABBRICATO:**

<b>scheda quadro conoscitivo del PS:</b>	<input type="checkbox"/> SI - N.B. si rimanda alle schede del Quadro Conoscitivo del P.S. n° <input type="text"/> <input checked="" type="checkbox"/> NO - N.B. vedi informazioni successive
<b>paramenti esterni: materiali e/o finiture</b>	intonaco
<b>copertura: materiali e/o finiture</b>	laterizio
<b>deterioramenti statici:</b>	<input type="checkbox"/> si <input checked="" type="checkbox"/> no <input type="text"/>
<b>alterazioni impianto originario:</b>	<input type="checkbox"/> si <input checked="" type="checkbox"/> no <input type="text"/>
<b>descrizione elementi architettonici e decorativi:</b>	fascia marcadavanzale, riquadri alle finestre, torretta.
<b>descrizione eventuale area di pertinenza:</b>	parco
<b>note:</b>	<input type="text"/>

**DOCUMENTAZIONE FOTOGRAFICA**



**COMUNE DI BARGA - REGOLAMENTO URBANISTICO - QUADRO CONOSCITIVO**  
**SCHEDATURA E CATALOGAZIONE IMMOBILI E COMPLESSI EDILIZI**  
- profilo storico-architettonico-urbanistico-testimoniale -



**SCHEDA N° 05 CAS CATEGORIA EDIFICIO C**

IMMOBILE PRESENTE ALL'INTERNO DELLA SCHEDATURA P.E.B.A.

si  no

**oggetto:**

villino "Eleda"

**ubicazione:**

via G.Pascoli, 38

**dati  
catastali:**

foglio n.



mappale/i n.

estratto catastale

scala 1:2000

estratto CTR

scala 1:10.000



**TIPOLOGIA DI RIFERIMENTO:**

**tipologia edilizia:**

villino liberty

**datazione:**

sec. XX (primi '900)

con elementi di impianto riferibili al sec.:

**disposizione  
sul lotto :**

su resede privata (giardino)

**presenza annessi:**

si  no  non accertabile

**destinazione d' uso:**

**originaria**

**attuale**

residenziale

residenziale

**grado d' uso  
del fabbricato:**

utilizzato  utilizzato in parte  non utilizzato

**COMUNE DI BARGA - REGOLAMENTO URBANISTICO - QUADRO CONOSCITIVO  
SCHEDATURA E CATALOGAZIONE IMMOBILI E COMPLESSI EDILIZI**

- profilo storico-architettonico-urbanistico-testimoniale -

**SCHEDA NUMERO**

05

**CAS**

**CATEGORIA EDIFICIO**

C

**DESCRIZIONE DEL FABBRICATO:**

**scheda quadro conoscitivo del PS:**

SI - N.B. si rimanda alle schede del Quadro Conoscitivo del P.S. n°   
 NO - N.B. vedi informazioni successive

**paramenti esterni:  
materiali e/o finiture**

intonaco

**copertura:  
materiali e/o finiture**

laterizio

**deterioramenti statici:**

si  no

**alterazioni impianto originario:**

si  
 no

**descrizione elementi architettonici e decorativi:**

portico con soprastante terrazza decorazioni alle finestre e sottogronda, lesene angolari con elementi in bugnato al piano terra, cornici marcapiano,

**descrizione eventuale area di pertinenza:**

giardino privato

**note:**

**DOCUMENTAZIONE FOTOGRAFICA**



**COMUNE DI BARGA - REGOLAMENTO URBANISTICO - QUADRO CONOSCITIVO**  
**SCHEDATURA E CATALOGAZIONE IMMOBILI E COMPLESSI EDILIZI**  
- profilo storico-architettonico-urbanistico-testimoniale -



**SCHEDA N° 06 CAS CATEGORIA EDIFICIO A**

IMMOBILE PRESENTE ALL'INTERNO DELLA SCHEDATURA P.E.B.A.

si  no

**oggetto:**

casa Pascoli

**ubicazione:**

Castelvecchio Pascoli -colle di Caprona

**dati catastali:**

foglio n.



mappale/i n.

estratto catastale

scala 1:2000

estratto CTR

scala 1:10.000



**TIPOLOGIA DI RIFERIMENTO:**

**tipologia edilizia:**

villa

**datazione:**

sec. XIX

con elementi di impianto riferibili al sec.:

**disposizione sul lotto :**

su resede privata (giardino storico)

**presenza annessi:**

si  no  non accertabile

**destinazione d' uso:**

**originaria**

**attuale**

residenziale

museale

**grado d' uso del fabbricato:**

utilizzato  utilizzato in parte  non utilizzato

**COMUNE DI BARGA - REGOLAMENTO URBANISTICO - QUADRO CONOSCITIVO  
SCHEDATURA E CATALOGAZIONE IMMOBILI E COMPLESSI EDILIZI**

- profilo storico-architettonico-urbanistico-testimoniale -

**SCHEDA NUMERO**

06

**CAS**

**CATEGORIA EDIFICIO**

A

**DESCRIZIONE DEL FABBRICATO:**

<b>scheda quadro conoscitivo del PS:</b>	<input type="checkbox"/> SI - N.B. si rimanda alle schede del Quadro Conoscitivo del P.S. n° <input type="text"/> <input checked="" type="checkbox"/> NO - N.B. vedi informazioni successive
<b>paramenti esterni: materiali e/o finiture</b>	intonaco
<b>copertura: materiali e/o finiture</b>	laterizio
<b>deterioramenti statici:</b>	<input type="checkbox"/> si <input checked="" type="checkbox"/> no <input type="text"/>
<b>alterazioni impianto originario:</b>	<input type="checkbox"/> si <input checked="" type="checkbox"/> no <input type="text"/>
<b>descrizione elementi architettonici e decorativi:</b>	scalinata lato giardino, portale in pietra, altana con aperture bifore intervallate da pilastri in laterizio.
<b>descrizione eventuale area di pertinenza:</b>	giardino storico con annessi
<b>note:</b>	<input type="text"/>

**DOCUMENTAZIONE FOTOGRAFICA**



**COMUNE DI BARGA - REGOLAMENTO URBANISTICO - QUADRO CONOSCITIVO**  
**SCHEDATURA E CATALOGAZIONE IMMOBILI E COMPLESSI EDILIZI**  
- profilo storico-architettonico-urbanistico-testimoniale -



**SCHEDA N° 07 CAS CATEGORIA EDIFICIO A**

IMMOBILE PRESENTE ALL'INTERNO DELLA SCHEDATURA P.E.B.A.

si  no

**oggetto:**

chiesa di S.Niccolò

**ubicazione:**

Castelvecchio Pascoli -colle di Caprona

**dati catastali:**

foglio n.

mappale/i n.

estratto catastale

scala 1:2000

estratto CTR

scala 1:10.000



**TIPOLOGIA DI RIFERIMENTO:**

**tipologia edilizia:**

edilizia specialistica (chiesa)

**datazione:**

ante 1826

con elementi di impianto riferibili al sec.:

**disposizione sul lotto :**

edificio su piazzetta

**presenza annessi:**

si  no  non accertabile

canonica

**destinazione d' uso:**

**originaria**

**attuale**

religiosa (chiesa)

religiosa (chiesa)

**grado d' uso del fabbricato:**

utilizzato  utilizzato in parte  non utilizzato



**COMUNE DI BARGA - REGOLAMENTO URBANISTICO - QUADRO CONOSCITIVO  
SCHEDATURA E CATALOGAZIONE IMMOBILI E COMPLESSI EDILIZI**

- profilo storico-architettonico-urbanistico-testimoniale -

**SCHEDA NUMERO**

07

**CAS**

**CATEGORIA EDIFICIO**

A

**DESCRIZIONE DEL FABBRICATO:**

**scheda quadro conoscitivo del PS:**

SI - N.B. si rimanda alle schede del Quadro Conoscitivo del P.S. n°   
 NO - N.B. vedi informazioni successive

**paramenti esterni:  
materiali e/o finiture**

intonaco

**copertura:  
materiali e/o finiture**

laterizio

**deterioramenti statici:**

si  no

**alterazioni impianto originario:**

si  
 no

**descrizione elementi architettonici e decorativi:**

portale in pietre, torre campanaria

**descrizione eventuale area di pertinenza:**

piccola piazza antistante e area a verde laterale

**note:**

**DOCUMENTAZIONE FOTOGRAFICA**



**COMUNE DI BARGA - REGOLAMENTO URBANISTICO - QUADRO CONOSCITIVO**  
**SCHEDATURA E CATALOGAZIONE IMMOBILI E COMPLESSI EDILIZI**  
- profilo storico-architettonico-urbanistico-testimoniale -



**SCHEDA N° 08 CAS CATEGORIA EDIFICIO C**

IMMOBILE PRESENTE ALL'INTERNO DELLA SCHEDATURA P.E.B.A.

si  no

**oggetto:**

villa "Marcucci"

**ubicazione:**

Castelvecchio Pascoli -colle di Caprona

**dati catastali:**

foglio n.



mappale/i n.

estratto catastale

scala 1:2000

estratto CTR

scala 1:10.000



**TIPOLOGIA DI RIFERIMENTO:**

**tipologia edilizia:**

villa

**datazione:**

ante 1826

con elementi di impianto riferibili al sec.:

**disposizione sul lotto :**

su resede privata (giardino)

**presenza annessi:**

si  no  non accertabile

**destinazione d' uso:**

**originaria**

**attuale**

residenziale

residenziale

**grado d' uso del fabbricato:**

utilizzato  utilizzato in parte  non utilizzato

**COMUNE DI BARGA - REGOLAMENTO URBANISTICO - QUADRO CONOSCITIVO  
SCHEDATURA E CATALOGAZIONE IMMOBILI E COMPLESSI EDILIZI**

- profilo storico-architettonico-urbanistico-testimoniale -

**SCHEDA NUMERO**

08

**CAS**

**CATEGORIA EDIFICIO**

C

**DESCRIZIONE DEL FABBRICATO:**

**scheda quadro conoscitivo del PS:**

SI - N.B. si rimanda alle schede del Quadro Conoscitivo del P.S. n°   
 NO - N.B. vedi informazioni successive

**paramenti esterni:  
materiali e/o finiture**

intonaco

**copertura:  
materiali e/o finiture**

laterizio

**deterioramenti statici:**

si  no

**alterazioni impianto originario:**

si  
 no

**descrizione elementi architettonici e decorativi:**

balconi, terrazzi su archi in pietra, gronda in legno, portali lapidei.

**descrizione eventuale area di pertinenza:**

giardino privato

**note:**

**DOCUMENTAZIONE FOTOGRAFICA**



**COMUNE DI BARGA - REGOLAMENTO URBANISTICO - QUADRO CONOSCITIVO**  
**SCHEMATURA E CATALOGAZIONE IMMOBILI E COMPLESSI EDILIZI**  
- profilo storico-architettonico-urbanistico-testimoniale -



**SCHEDA N° 09 CAS CATEGORIA EDIFICIO C**

IMMOBILE PRESENTE ALL'INTERNO DELLA SCHEMATURA P.E.B.A.

si  no

**oggetto:**

villa "Mordini"

**ubicazione:**

Albiano

**dati  
catastali:**

foglio n.



mappale/i n.

estratto catastale

scala 1:2000

estratto CTR

scala 1:10.000



**TIPOLOGIA DI RIFERIMENTO:**

**tipologia edilizia:**

villa

**datazione:**

sec. XIX/XX

con elementi di impianto riferibili al sec.:

**disposizione  
sul lotto :**

su resede privata (parco)

**presenza annessi:**

si  no  non accertabile

**destinazione d' uso:**

**originaria**

**attuale**

residenziale

residenziale/agriturica

**grado d' uso  
del fabbricato:**

utilizzato  utilizzato in parte  non utilizzato

**COMUNE DI BARGA - REGOLAMENTO URBANISTICO - QUADRO CONOSCITIVO  
SCHEDATURA E CATALOGAZIONE IMMOBILI E COMPLESSI EDILIZI**

- profilo storico-architettonico-urbanistico-testimoniale -

**SCHEDA NUMERO**

09

**CAS**

**CATEGORIA EDIFICIO**

C

**DESCRIZIONE DEL FABBRICATO:**

**scheda quadro conoscitivo del PS:**

SI - N.B. si rimanda alle schede del Quadro Conoscitivo del P.S. n°   
 NO - N.B. vedi informazioni successive

**paramenti esterni:  
materiali e/o finiture**

intonaco

**copertura:  
materiali e/o finiture**

laterizio

**deterioramenti statici:**

si  no

**alterazioni impianto originario:**

si  
 no

**descrizione elementi architettonici e decorativi:**

riquadratura finestre, torretta  
**mancono foto**

**descrizione eventuale area di pertinenza:**

parco

**note:**

**DOCUMENTAZIONE FOTOGRAFICA**



**COMUNE DI BARGA - REGOLAMENTO URBANISTICO - QUADRO CONOSCITIVO**  
**SCHEDATURA E CATALOGAZIONE IMMOBILI E COMPLESSI EDILIZI**  
- profilo storico-architettonico-urbanistico-testimoniale -



**SCHEDA N° 10 CAS CATEGORIA EDIFICIO A**

IMMOBILE PRESENTE ALL'INTERNO DELLA SCHEDATURA P.E.B.A.

si  no

**oggetto:**

chiesa di Albiano

**ubicazione:**

Albiano

**dati  
catastali:**

foglio n.



mappale/i n.

estratto catastale

scala 1:2000

estratto CTR

scala 1:10.000



**TIPOLOGIA DI RIFERIMENTO:**

**tipologia edilizia:**

edilizia specialistica (chiesa)

**datazione:**

sec.XX

con elementi di impianto riferibili al sec.:

**disposizione  
sul lotto :**

edificio su piazza

**presenza annessi:**

si  no  non accertabile

canonica

**destinazione d' uso:**

**originaria**

**attuale**

religiosa (chiesa)

religiosa (chiesa)

**grado d' uso  
del fabbricato:**

utilizzato  utilizzato in parte  non utilizzato

**COMUNE DI BARGA - REGOLAMENTO URBANISTICO - QUADRO CONOSCITIVO  
SCHEDATURA E CATALOGAZIONE IMMOBILI E COMPLESSI EDILIZI**

- profilo storico-architettonico-urbanistico-testimoniale -

**SCHEDA NUMERO**

10

**CAS**

**CATEGORIA EDIFICIO**

A

**DESCRIZIONE DEL FABBRICATO:**

**scheda quadro conoscitivo del PS:**

SI - N.B. si rimanda alle schede del Quadro Conoscitivo del P.S. n°   
 NO - N.B. vedi informazioni successive

**paramenti esterni:  
materiali e/o finiture**

intonaco

**copertura:  
materiali e/o finiture**

laterizio

**deterioramenti statici:**

si  no

**alterazioni impianto originario:**

si  
 no

**descrizione elementi architettonici e decorativi:**

portale in pietra, torre campanaria

**descrizione eventuale area di pertinenza:**

**note:**

**DOCUMENTAZIONE FOTOGRAFICA**



**COMUNE DI BARGA - REGOLAMENTO URBANISTICO - QUADRO CONOSCITIVO**  
**SCHEDATURA E CATALOGAZIONE IMMOBILI E COMPLESSI EDILIZI**  
- profilo storico-architettonico-urbanistico-testimoniale -



**SCHEDA N° 11 CAS CATEGORIA EDIFICIO C**

IMMOBILE PRESENTE ALL'INTERNO DELLA SCHEDATURA P.E.B.A.

si  no

**oggetto:**

villino

**ubicazione:**

via G.Pascoli, 14 - loc. S.Maria

**dati catastali:**

foglio n.



mappale/i n.

estratto catastale

scala 1:2000

estratto CTR

scala 1:10.000



**TIPOLOGIA DI RIFERIMENTO:**

**tipologia edilizia:**

villino liberty

**datazione:**

sec. XX (primi '900)

con elementi di impianto riferibili al sec.:

**disposizione sul lotto :**

su resede privata

**presenza annessi:**

si  no  non accertabile

**destinazione d' uso:**

**originaria**

**attuale**

residenziale

residenziale

**grado d' uso del fabbricato:**

utilizzato  utilizzato in parte  non utilizzato



**COMUNE DI BARGA - REGOLAMENTO URBANISTICO - QUADRO CONOSCITIVO  
SCHEDATURA E CATALOGAZIONE IMMOBILI E COMPLESSI EDILIZI**

- profilo storico-architettonico-urbanistico-testimoniale -

**SCHEDA NUMERO**

11

**CAS**

**CATEGORIA EDIFICIO**

C

**DESCRIZIONE DEL FABBRICATO:**

**scheda quadro conoscitivo del PS:**

SI - N.B. si rimanda alle schede del Quadro Conoscitivo del P.S. n°   
 NO - N.B. vedi informazioni successive

**paramenti esterni:  
materiali e/o finiture**

intonaco

**copertura:  
materiali e/o finiture**

laterizio

**deterioramenti statici:**

si  no

**alterazioni impianto originario:**

si  
 no

**descrizione elementi architettonici e decorativi:**

scala frontale, mostre alle aperture, bugnati angolari, fascia sottogronda.

**descrizione eventuale area di pertinenza:**

giardino privato

**note:**

**DOCUMENTAZIONE FOTOGRAFICA**



**COMUNE DI BARGA - REGOLAMENTO URBANISTICO - QUADRO CONOSCITIVO**  
**SCHEDATURA E CATALOGAZIONE IMMOBILI E COMPLESSI EDILIZI**  
- profilo storico-architettonico-urbanistico-testimoniale -



**SCHEDA N° 12 CAS CATEGORIA EDIFICIO C**

IMMOBILE PRESENTE ALL'INTERNO DELLA SCHEDATURA P.E.B.A.

si  no

**oggetto:**

villino

**ubicazione:**

via G.Pascoli, 9 - loc. S.Maria

**dati  
catastali:**

foglio n.



mappale/i n.

estratto catastale

scala 1:2000

estratto CTR

scala 1:10.000



**TIPOLOGIA DI RIFERIMENTO:**

**tipologia edilizia:**

villino

**datazione:**

sec. XX (primi '900)

con elementi di impianto riferibili al sec.:

**disposizione  
sul lotto :**

su resede privata

**presenza annessi:**

si  no  non accertabile

**destinazione d' uso:**

**originaria**

**attuale**

residenziale

residenziale

**grado d' uso  
del fabbricato:**

utilizzato  utilizzato in parte  non utilizzato

**COMUNE DI BARGA - REGOLAMENTO URBANISTICO - QUADRO CONOSCITIVO  
SCHEMATURA E CATALOGAZIONE IMMOBILI E COMPLESSI EDILIZI**

- profilo storico-architettonico-urbanistico-testimoniale -

**SCHEDA NUMERO**

12

**CAS**

**CATEGORIA EDIFICIO**

C

**DESCRIZIONE DEL FABBRICATO:**

**scheda quadro conoscitivo del PS:**

SI - N.B. si rimanda alle schede del Quadro Conoscitivo del P.S. n°   
 NO - N.B. vedi informazioni successive

**paramenti esterni:  
materiali e/o finiture**

intonaco

**copertura:  
materiali e/o finiture**

laterizio

**deterioramenti statici:**

si  no

**alterazioni impianto originario:**

si  
 no

**descrizione elementi architettonici e decorativi:**

edificio particolare per articolazione planimetrica, terrazza, mensole sottogronda.

**descrizione eventuale area di pertinenza:**

giardino privato

**note:**

**DOCUMENTAZIONE FOTOGRAFICA**



**COMUNE DI BARGA - REGOLAMENTO URBANISTICO - QUADRO CONOSCITIVO**  
**SCHEMATURA E CATALOGAZIONE IMMOBILI E COMPLESSI EDILIZI**  
- profilo storico-architettonico-urbanistico-testimoniale -



**SCHEDA N° 13 CAS CATEGORIA EDIFICIO C**

IMMOBILE PRESENTE ALL'INTERNO DELLA SCHEMATURA P.E.B.A.

si  no

**oggetto:**

villino

**ubicazione:**

via G.Pascoli, 8 - loc. S.Maria

**dati  
catastali:**

foglio n.



mappale/i n.

estratto catastale

scala 1:2000

estratto CTR

scala 1:10.000



**TIPOLOGIA DI RIFERIMENTO:**

**tipologia edilizia:**

villino liberty

**datazione:**

sec. XX (primi '900)

con elementi di impianto riferibili al sec.:

**disposizione  
sul lotto :**

su resede privata

**presenza annessi:**

si  no  non accertabile

**destinazione d' uso:**

**originaria**

**attuale**

residenziale

residenziale

**grado d' uso  
del fabbricato:**

utilizzato  utilizzato in parte  non utilizzato

**COMUNE DI BARGA - REGOLAMENTO URBANISTICO - QUADRO CONOSCITIVO  
SCHEDATURA E CATALOGAZIONE IMMOBILI E COMPLESSI EDILIZI**

- profilo storico-architettonico-urbanistico-testimoniale -

**SCHEDA NUMERO**

13

**CAS**

**CATEGORIA EDIFICIO**

C

**DESCRIZIONE DEL FABBRICATO:**

**scheda quadro conoscitivo del PS:**

SI - N.B. si rimanda alle schede del Quadro Conoscitivo del P.S. n°   
 NO - N.B. vedi informazioni successive

**paramenti esterni:  
materiali e/o finiture**

intonaco

**copertura:  
materiali e/o finiture**

laterizio

**deterioramenti statici:**

si  no

**alterazioni impianto originario:**

si  
 no

**descrizione elementi architettonici e decorativi:**

balcone sopra l'ingresso principale, fasce marcapiano, mostre alle aperture, decorazioni sottogronda

**descrizione eventuale area di pertinenza:**

giardino privato

**note:**

**DOCUMENTAZIONE FOTOGRAFICA**



**COMUNE DI BARGA - REGOLAMENTO URBANISTICO - QUADRO CONOSCITIVO**  
**SCHEDATURA E CATALOGAZIONE IMMOBILI E COMPLESSI EDILIZI**  
- profilo storico-architettonico-urbanistico-testimoniale -



**SCHEDA N° 14 CAS CATEGORIA EDIFICIO C**

IMMOBILE PRESENTE ALL'INTERNO DELLA SCHEDATURA P.E.B.A.

si  no

**oggetto:**

villino

**ubicazione:**

via G.Pascoli, 3 - loc. S.Maria

**dati  
catastali:**

foglio n.



mappale/i n.

estratto catastale

scala 1:2000

estratto CTR

scala 1:10.000



**TIPOLOGIA DI RIFERIMENTO:**

**tipologia edilizia:**

villino liberty

**datazione:**

sec. XX (primi '900)

con elementi di impianto riferibili al sec.:

**disposizione  
sul lotto :**

su resede privata

**presenza annessi:**

si  no  non accertabile

**destinazione d' uso:**

**originaria**

**attuale**

residenziale

residenziale

**grado d' uso  
del fabbricato:**

utilizzato  utilizzato in parte  non utilizzato

**COMUNE DI BARGA - REGOLAMENTO URBANISTICO - QUADRO CONOSCITIVO  
SCHEDATURA E CATALOGAZIONE IMMOBILI E COMPLESSI EDILIZI**

- profilo storico-architettonico-urbanistico-testimoniale -

**SCHEDA NUMERO**

14

**CAS**

**CATEGORIA EDIFICIO**

C

**DESCRIZIONE DEL FABBRICATO:**

**scheda quadro conoscitivo del PS:**

SI - N.B. si rimanda alle schede del Quadro Conoscitivo del P.S. n°   
 NO - N.B. vedi informazioni successive

**paramenti esterni:  
materiali e/o finiture**

intonaco

**copertura:  
materiali e/o finiture**

laterizio

**deterioramenti statici:**

si  no

**alterazioni impianto originario:**

si  
 no

**descrizione elementi architettonici e decorativi:**

porticato con soprastante terrazza, bugnato d'angolo, mostre alle aperture, decorazioni sottogronda

**descrizione eventuale area di pertinenza:**

giardino privato

**note:**

**DOCUMENTAZIONE FOTOGRAFICA**



**COMUNE DI BARGA - REGOLAMENTO URBANISTICO - QUADRO CONOSCITIVO**  
**SCHEDATURA E CATALOGAZIONE IMMOBILI E COMPLESSI EDILIZI**  
- profilo storico-architettonico-urbanistico-testimoniale -



**SCHEDA N° 15 CAS CATEGORIA EDIFICIO C**

IMMOBILE PRESENTE ALL'INTERNO DELLA SCHEDATURA P.E.B.A.

si  no

**oggetto:**

villino

**ubicazione:**

via G.Pascoli, 2 - loc. Ronchi di sotto

**dati  
catastali:**

foglio n.

mappale/i n.

estratto catastale

scala 1:2000

estratto CTR

scala 1:10.000



**TIPOLOGIA DI RIFERIMENTO:**

**tipologia edilizia:**

villino liberty

**datazione:**

sec. XX (primi '900)

con elementi di impianto riferibili al sec.:

**disposizione  
sul lotto :**

su resede privata (giardino terrazzato)

**presenza annessi:**

si  no  non accertabile

**destinazione d' uso:**

**originaria**

**attuale**

residenziale

residenziale

**grado d' uso  
del fabbricato:**

utilizzato  utilizzato in parte  non utilizzato



**COMUNE DI BARGA - REGOLAMENTO URBANISTICO - QUADRO CONOSCITIVO  
SCHEDATURA E CATALOGAZIONE IMMOBILI E COMPLESSI EDILIZI**

- profilo storico-architettonico-urbanistico-testimoniale -

**SCHEDA NUMERO**

15

**CAS**

**CATEGORIA EDIFICIO**

C

**DESCRIZIONE DEL FABBRICATO:**

**scheda quadro conoscitivo del PS:**

SI - N.B. si rimanda alle schede del Quadro Conoscitivo del P.S. n°   
 NO - N.B. vedi informazioni successive

**paramenti esterni:  
materiali e/o finiture**

intonaco

**copertura:  
materiali e/o finiture**

laterizio

**deterioramenti statici:**

si  no

**alterazioni impianto originario:**

si  
 no

**descrizione elementi architettonici e decorativi:**

ampio balcone centrale, porticato con soprastante terrazza, bugnato d'angolo, mostre alle aperture, decorazioni pittoriche sottogronda, cornici marcapiano e marcadavanzale. Piano terra decorato a ricorsi lineari.

**descrizione eventuale area di pertinenza:**

giardino privato

**note:**

**DOCUMENTAZIONE FOTOGRAFICA**



**COMUNE DI BARGA - REGOLAMENTO URBANISTICO - QUADRO CONOSCITIVO**  
**SCHEDATURA E CATALOGAZIONE IMMOBILI E COMPLESSI EDILIZI**  
- profilo storico-architettonico-urbanistico-testimoniale -



**SCHEDA N° 01 CAT CATEGORIA EDIFICIO C**

IMMOBILE PRESENTE ALL'INTERNO DELLA SCHEDATURA P.E.B.A.

si  no

**oggetto:**

edificio in linea

**ubicazione:**

Catagnana

**dati  
catastali:**

foglio n.

30

mappale/i n.



171

estratto catastale

scala 1:2000

estratto CTR

scala 1:10.000



**TIPOLOGIA DI RIFERIMENTO:**

**tipologia edilizia:**

edificio in linea

**datazione:**

ante 1826

con elementi di impianto riferibili al sec.:

**disposizione  
sul lotto :**

edificio lungo strada

**presenza annessi:**

si  no  non accertabile

**destinazione d' uso:**

**originaria**

**attuale**

residenziale

residenziale

**grado d' uso  
del fabbricato:**

utilizzato  utilizzato in parte  non utilizzato

**COMUNE DI BARGA - REGOLAMENTO URBANISTICO - QUADRO CONOSCITIVO  
SCHEDATURA E CATALOGAZIONE IMMOBILI E COMPLESSI EDILIZI**

- profilo storico-architettonico-urbanistico-testimoniale -

**SCHEDA NUMERO**

01

CAT

**CATEGORIA EDIFICIO**

C

**DESCRIZIONE DEL FABBRICATO:**

**scheda quadro conoscitivo del PS:**

SI - N.B. si rimanda alle schede del Quadro Conoscitivo del P.S. n°   
 NO - N.B. vedi informazioni successive

**paramenti esterni:  
materiali e/o finiture**

intonaco

**copertura:  
materiali e/o finiture**

laterizio

**deterioramenti statici:**

si  no

**alterazioni impianto originario:**

si  
 no

**descrizione elementi architettonici e decorativi:**

portali in pietra, emblemi in rilievo

**descrizione eventuale area di pertinenza:**

**note:**

**DOCUMENTAZIONE FOTOGRAFICA**



**COMUNE DI BARGA - REGOLAMENTO URBANISTICO - QUADRO CONOSCITIVO**  
**SCHEMATURA E CATALOGAZIONE IMMOBILI E COMPLESSI EDILIZI**  
- profilo storico-architettonico-urbanistico-testimoniale -



**SCHEDA N° 02 CAT CATEGORIA EDIFICIO A**

IMMOBILE PRESENTE ALL'INTERNO DELLA SCHEMATURA P.E.B.A.

si  no

**oggetto:**

oratorio

**ubicazione:**

Catagnana

**dati  
catastali:**

foglio n.

30

mappale/i n.



182

estratto catastale

scala 1:2000

estratto CTR

scala 1:10.000



**TIPOLOGIA DI RIFERIMENTO:**

**tipologia edilizia:**

edilizia specialistica (oratorio)

**datazione:**

ante 1826

con elementi di impianto riferibili al sec.:

**disposizione  
sul lotto :**

edificio lungo strada

**presenza annessi:**

si  no  non accertabile

**destinazione d' uso:**

**originaria**

**attuale**

religiosa (oratorio)

religiosa (oratorio)

**grado d' uso  
del fabbricato:**

utilizzato  utilizzato in parte  non utilizzato

**COMUNE DI BARGA - REGOLAMENTO URBANISTICO - QUADRO CONOSCITIVO  
SCHEDATURA E CATALOGAZIONE IMMOBILI E COMPLESSI EDILIZI**

- profilo storico-architettonico-urbanistico-testimoniale -

**SCHEDA NUMERO**

02

**CAT**

**CATEGORIA EDIFICIO**

A

**DESCRIZIONE DEL FABBRICATO:**

**scheda quadro conoscitivo del PS:**

SI - N.B. si rimanda alle schede del Quadro Conoscitivo del P.S. n°   
 NO - N.B. vedi informazioni successive

**paramenti esterni:  
materiali e/o finiture**

pietra facciavista

**copertura:  
materiali e/o finiture**

laterizio

**deterioramenti statici:**

si  no

**alterazioni impianto originario:**

si  
 no

**descrizione elementi architettonici e decorativi:**

riquadri alle aperture in pietra, portone in legno intagliato

**descrizione eventuale area di pertinenza:**

**note:**

**DOCUMENTAZIONE FOTOGRAFICA**



**COMUNE DI BARGA - REGOLAMENTO URBANISTICO - QUADRO CONOSCITIVO**  
**SCHEDATURA E CATALOGAZIONE IMMOBILI E COMPLESSI EDILIZI**  
- profilo storico-architettonico-urbanistico-testimoniale -



**SCHEDA N° 03 CAT CATEGORIA EDIFICIO C**

IMMOBILE PRESENTE ALL'INTERNO DELLA SCHEDATURA P.E.B.A.

si  no

**oggetto:**

edificio in linea

**ubicazione:**

Catagnana

**dati  
catastali:**

foglio n.

30

mappale/i n.



180

estratto catastale

scala 1:2000

estratto CTR

scala 1:10.000



**TIPOLOGIA DI RIFERIMENTO:**

**tipologia edilizia:**

edificio in linea

**datazione:**

ante 1826

con elementi di impianto riferibili al sec.:

**disposizione  
sul lotto :**

su resede privata

**presenza annessi:**

si  no  non accertabile

**destinazione d' uso:**

**originaria**

**attuale**

residenziale

residenziale

**grado d' uso  
del fabbricato:**

utilizzato  utilizzato in parte  non utilizzato

**COMUNE DI BARGA - REGOLAMENTO URBANISTICO - QUADRO CONOSCITIVO  
SCHEMATURA E CATALOGAZIONE IMMOBILI E COMPLESSI EDILIZI**

- profilo storico-architettonico-urbanistico-testimoniale -

**SCHEDA NUMERO**

03

CAT

**CATEGORIA EDIFICIO**

C

**DESCRIZIONE DEL FABBRICATO:**

**scheda quadro conoscitivo del PS:**

SI - N.B. si rimanda alle schede del Quadro Conoscitivo del P.S. n°   
 NO - N.B. vedi informazioni successive

**paramenti esterni:  
materiali e/o finiture**

intonaco

**copertura:  
materiali e/o finiture**

laterizio

**deterioramenti statici:**

si  no

**alterazioni impianto originario:**

si  
 no

**descrizione elementi architettonici e decorativi:**

riquadri alle aperture

**descrizione eventuale area di pertinenza:**

cortile

**note:**

**DOCUMENTAZIONE FOTOGRAFICA**



**COMUNE DI BARGA - REGOLAMENTO URBANISTICO - QUADRO CONOSCITIVO**  
**SCHEDATURA E CATALOGAZIONE IMMOBILI E COMPLESSI EDILIZI**  
- profilo storico-architettonico-urbanistico-testimoniale -



**SCHEDA N° 04 CAT CATEGORIA EDIFICIO A**

IMMOBILE PRESENTE ALL'INTERNO DELLA SCHEDATURA P.E.B.A.

si  no

**oggetto:**

chiesa di S.Regolo

**ubicazione:**

Catagnana

**dati  
catastali:**

foglio n.

30



mappale/i n.

estratto catastale

scala 1:2000

estratto CTR

scala 1:10.000



**TIPOLOGIA DI RIFERIMENTO:**

**tipologia edilizia:**

edilizia specialistica (chiesa)

**datazione:**

ante 1826

con elementi di impianto riferibili al sec.:

**disposizione  
sul lotto :**

edificio su piazza

**presenza annessi:**

si  no  non accertabile

canonica

**destinazione d' uso:**

**originaria**

**attuale**

religiosa (chiesa)

religiosa (chiesa)

**grado d' uso  
del fabbricato:**

utilizzato  utilizzato in parte  non utilizzato



**COMUNE DI BARGA - REGOLAMENTO URBANISTICO - QUADRO CONOSCITIVO  
SCHEDATURA E CATALOGAZIONE IMMOBILI E COMPLESSI EDILIZI**

- profilo storico-architettonico-urbanistico-testimoniale -

**SCHEDA NUMERO**

04

**CAT**

**CATEGORIA EDIFICIO**

A

**DESCRIZIONE DEL FABBRICATO:**

**scheda quadro conoscitivo del PS:**

SI - N.B. si rimanda alle schede del Quadro Conoscitivo del P.S. n°   
 NO - N.B. vedi informazioni successive

**paramenti esterni:  
materiali e/o finiture**

intonaco, pietra facciavista

**copertura:  
materiali e/o finiture**

laterizio

**deterioramenti statici:**

si  no

**alterazioni impianto originario:**

si  
 no

**descrizione elementi architettonici e decorativi:**

torre campanaria, portali in pietra

**descrizione eventuale area di pertinenza:**

**note:**

**DOCUMENTAZIONE FOTOGRAFICA**



**COMUNE DI BARGA - REGOLAMENTO URBANISTICO - QUADRO CONOSCITIVO**  
**SCHEDATURA E CATALOGAZIONE IMMOBILI E COMPLESSI EDILIZI**  
- profilo storico-architettonico-urbanistico-testimoniale -



**SCHEDA N° 05 CAT CATEGORIA EDIFICIO C**

IMMOBILE PRESENTE ALL'INTERNO DELLA SCHEDATURA P.E.B.A.

si  no

**oggetto:**

villino

**ubicazione:**

Catagnana, 12

**dati  
catastali:**

foglio n.

30



mappale/i n.

estratto catastale

scala 1:2000

estratto CTR

scala 1:10.000



**TIPOLOGIA DI RIFERIMENTO:**

**tipologia edilizia:**

villino con elementi liberty

**datazione:**

sec. XX (primi '900)

con elementi di impianto riferibili al sec.:

**disposizione  
sul lotto :**

su resede privata

**presenza annessi:**

si  no  non accertabile

**destinazione d' uso:**

**originaria**

**attuale**

residenziale

residenziale

**grado d' uso  
del fabbricato:**

utilizzato  utilizzato in parte  non utilizzato

**COMUNE DI BARGA - REGOLAMENTO URBANISTICO - QUADRO CONOSCITIVO  
SCHEDATURA E CATALOGAZIONE IMMOBILI E COMPLESSI EDILIZI**

- profilo storico-architettonico-urbanistico-testimoniale -

**SCHEDA NUMERO**

05

CAT

**CATEGORIA EDIFICIO**

C

**DESCRIZIONE DEL FABBRICATO:**

<b>scheda quadro conoscitivo del PS:</b>	<input type="checkbox"/> SI - N.B. si rimanda alle schede del Quadro Conoscitivo del P.S. n° <input type="text"/> <input checked="" type="checkbox"/> NO - N.B. vedi informazioni successive
<b>paramenti esterni: materiali e/o finiture</b>	intonaco
<b>copertura: materiali e/o finiture</b>	laterizio
<b>deterioramenti statici:</b>	<input type="checkbox"/> si <input checked="" type="checkbox"/> no <input type="text"/>
<b>alterazioni impianto originario:</b>	<input type="checkbox"/> si <input checked="" type="checkbox"/> no <input type="text"/>
<b>descrizione elementi architettonici e decorativi:</b>	balcone sopra l'ingresso principale, mostre alle aperture
<b>descrizione eventuale area di pertinenza:</b>	giardino privato
<b>note:</b>	<input type="text"/>

**DOCUMENTAZIONE FOTOGRAFICA**



**COMUNE DI BARGA - REGOLAMENTO URBANISTICO - QUADRO CONOSCITIVO**  
**SCHEDATURA E CATALOGAZIONE IMMOBILI E COMPLESSI EDILIZI**  
- profilo storico-architettonico-urbanistico-testimoniale -



**SCHEDA N° 001 CSB CATEGORIA EDIFICIO C**

IMMOBILE PRESENTE ALL'INTERNO DELLA SCHEDATURA P.E.B.A.

si  no

**oggetto:**

edificio residenziale, commerciale al piano terra

**ubicazione:**

via del Pretorio,1 - via delle mura ,2

**dati  
catastali:**

foglio n.

37 - sviluppo C, fg 52



mappale/i n.

estratto catastale

scala

estratto CTR

scala



**TIPOLOGIA DI RIFERIMENTO:**

**tipologia edilizia:**

edificio isolato adiacente le mura

**datazione:**

sec. XVII

con elementi di impianto riferibili al sec.:

**disposizione  
sul lotto :**

edificio lungo strada

**presenza annessi:**

si  no  non accertabile

**destinazione d' uso:**

**originaria**

**attuale**

residenziale

residenziale, commerciale al p. t.

**grado d' uso  
del fabbricato:**

utilizzato  utilizzato in parte  non utilizzato

**COMUNE DI BARGA - REGOLAMENTO URBANISTICO - QUADRO CONOSCITIVO  
SCHEDATURA E CATALOGAZIONE IMMOBILI E COMPLESSI EDILIZI**

- profilo storico-architettonico-urbanistico-testimoniale -

**SCHEDA NUMERO**

001

CSB

**CATEGORIA EDIFICIO**

C

**DESCRIZIONE DEL FABBRICATO:**

scheda quadro conoscitivo del PS:

SI - N.B. si rimanda alle schede del Quadro Conoscitivo del P.S. n° 1  
 NO - N.B. vedi informazioni successive

paramenti esterni:  
materiali e/o finiture

copertura:  
materiali e/o finiture

deterioramenti statici:

si  no

alterazioni impianto originario:

si  
 no

descrizione elementi architettonici e decorativi:

descrizione eventuale area di pertinenza:

note:

**DOCUMENTAZIONE FOTOGRAFICA**

csb72



csb73



**COMUNE DI BARGA - REGOLAMENTO URBANISTICO - QUADRO CONOSCITIVO**  
**SCHEDATURA E CATALOGAZIONE IMMOBILI E COMPLESSI EDILIZI**  
- profilo storico-architettonico-urbanistico-testimoniale -



**SCHEDA N° 002 CSB CATEGORIA EDIFICIO A**

IMMOBILE PRESENTE ALL'INTERNO DELLA SCHEDATURA P.E.B.A.

si  no

**oggetto:**

chiesa S.S. Annunziata

**ubicazione:**

piazza S.S. Annunziata


**dati  
catastali:**

foglio n. 37 - sviluppo C, fg 52

mappale/i n.


estratto catastale

scala



estratto CTR

scala



**TIPOLOGIA DI RIFERIMENTO:**

**tipologia edilizia:**

ecclesiastica

**datazione:**

1600-1737

con elementi di impianto riferibili al sec.:

**disposizione  
sul lotto :**

edificio su piazza

**presenza annessi:**

si  no  non accertabile

**destinazione d' uso:**

**originaria**

**attuale**

religiosa (chiesa)

religiosa (chiesa)

**grado d' uso  
del fabbricato:**

utilizzato  utilizzato in parte  non utilizzato

**COMUNE DI BARGA - REGOLAMENTO URBANISTICO - QUADRO CONOSCITIVO  
SCHEDATURA E CATALOGAZIONE IMMOBILI E COMPLESSI EDILIZI**

- profilo storico-architettonico-urbanistico-testimoniale -

**SCHEDA NUMERO**

002

CSB

**CATEGORIA EDIFICIO**

A

**DESCRIZIONE DEL FABBRICATO:**

**scheda quadro conoscitivo del PS:**

SI - N.B. si rimanda alle schede del Quadro Conoscitivo del P.S. n° 2  
 NO - N.B. vedi informazioni successive

**paramenti esterni:  
materiali e/o finiture**

**copertura:  
materiali e/o finiture**

**deterioramenti statici:**

si  no

**alterazioni impianto originario:**

si  
 no

**descrizione elementi architettonici e decorativi:**

**descrizione eventuale area di pertinenza:**

**note:**

**DOCUMENTAZIONE FOTOGRAFICA**

csb51



csb29



**COMUNE DI BARGA - REGOLAMENTO URBANISTICO - QUADRO CONOSCITIVO**  
**SCHEDATURA E CATALOGAZIONE IMMOBILI E COMPLESSI EDILIZI**  
- profilo storico-architettonico-urbanistico-testimoniale -



**SCHEDA N° 003 CSB CATEGORIA EDIFICIO B**

IMMOBILE PRESENTE ALL'INTERNO DELLA SCHEDATURA P.E.B.A.

si  no

**oggetto:**

palazzo Mordini

**ubicazione:**

via di Mezzo 6-7-8-10

**dati  
catastali:**

foglio n.

37 - sviluppo C, fg 52



mappale/i n.

estratto catastale

scala

estratto CTR

scala



**TIPOLOGIA DI RIFERIMENTO:**

**tipologia edilizia:**

palazzo signorile

**datazione:**

sec. XVII

con elementi di impianto riferibili al sec.:

**disposizione  
sul lotto :**

edificio su piazza, con giardino interno

**presenza annessi:**

si  no  non accertabile

**destinazione d' uso:**

**originaria**

**attuale**

residenziale

residenziale, commerciale al p. t.

**grado d' uso  
del fabbricato:**

utilizzato  utilizzato in parte  non utilizzato



**COMUNE DI BARGA - REGOLAMENTO URBANISTICO - QUADRO CONOSCITIVO  
SCHEMATURA E CATALOGAZIONE IMMOBILI E COMPLESSI EDILIZI**

- profilo storico-architettonico-urbanistico-testimoniale -

**SCHEDA NUMERO**

003

**CSB**

**CATEGORIA EDIFICIO**

B

**DESCRIZIONE DEL FABBRICATO:**

**scheda quadro conoscitivo del PS:**

SI - N.B. si rimanda alle schede del Quadro Conoscitivo del P.S. n° 3  
 NO - N.B. vedi informazioni successive

**paramenti esterni:  
materiali e/o finiture**

**copertura:  
materiali e/o finiture**

**deterioramenti statici:**

si  no

**alterazioni impianto originario:**

si  
 no

**descrizione elementi architettonici e decorativi:**

**descrizione eventuale area di pertinenza:**

**note:**

**DOCUMENTAZIONE FOTOGRAFICA**

csb75



**COMUNE DI BARGA - REGOLAMENTO URBANISTICO - QUADRO CONOSCITIVO**  
**SCHEDATURA E CATALOGAZIONE IMMOBILI E COMPLESSI EDILIZI**  
- profilo storico-architettonico-urbanistico-testimoniale -



**SCHEDA N° 004 CSB CATEGORIA EDIFICIO B**

IMMOBILE PRESENTE ALL'INTERNO DELLA SCHEDATURA P.E.B.A.

si  no

**oggetto:**

palazzo Cordati

**ubicazione:**

via di Mezzo, 17

**dati  
catastali:**

foglio n. 37 - sviluppo C, fg 52



mappale/i n.

estratto catastale

scala

estratto CTR

scala



**TIPOLOGIA DI RIFERIMENTO:**

**tipologia edilizia:**

palazzo signorile

**datazione:**

sec. XVII

con elementi di impianto riferibili al sec.:

**disposizione  
sul lotto :**

edificio lungo strada

**presenza annessi:**

si  no  non accertabile

**destinazione d' uso:**

**originaria**

**attuale**

residenziale

museale, turistico-ricettivo

**grado d' uso  
del fabbricato:**

utilizzato  utilizzato in parte  non utilizzato

**COMUNE DI BARGA - REGOLAMENTO URBANISTICO - QUADRO CONOSCITIVO  
SCHEDATURA E CATALOGAZIONE IMMOBILI E COMPLESSI EDILIZI**

- profilo storico-architettonico-urbanistico-testimoniale -

**SCHEDA NUMERO**

004

CSB

**CATEGORIA EDIFICIO**

B

**DESCRIZIONE DEL FABBRICATO:**

**scheda quadro conoscitivo del PS:**

SI - N.B. si rimanda alle schede del Quadro Conoscitivo del P.S. n° 4  
 NO - N.B. vedi informazioni successive

**paramenti esterni:  
materiali e/o finiture**

**copertura:  
materiali e/o finiture**

**deterioramenti statici:**

si  no

**alterazioni impianto originario:**

si  no

**descrizione elementi architettonici e decorativi:**

**descrizione eventuale area di pertinenza:**

**note:**

**DOCUMENTAZIONE FOTOGRAFICA**

csb49



**COMUNE DI BARGA - REGOLAMENTO URBANISTICO - QUADRO CONOSCITIVO**  
**SCHEDATURA E CATALOGAZIONE IMMOBILI E COMPLESSI EDILIZI**  
- profilo storico-architettonico-urbanistico-testimoniale -



**SCHEDA N° 005 CSB CATEGORIA EDIFICIO B**

IMMOBILE PRESENTE ALL'INTERNO DELLA SCHEDATURA P.E.B.A.

si  no

**oggetto:**

palazzo del Conte Pieracchi

**ubicazione:**

via di Mezzo, 30

**dati  
catastali:**

foglio n. 37 - sviluppo C, fg 52

mappale/i n.

estratto catastale

scala

estratto CTR

scala



**TIPOLOGIA DI RIFERIMENTO:**

**tipologia edilizia:**

palazzo signorile

**datazione:**

sec. XVII

con elementi di impianto riferibili al sec.:

**disposizione  
sul lotto :**

edificio lungo strada

**presenza annessi:**

si  no  non accertabile

**destinazione d' uso:**

**originaria**

**attuale**

residenziale

residenziale

**grado d' uso  
del fabbricato:**

utilizzato  utilizzato in parte  non utilizzato

**COMUNE DI BARGA - REGOLAMENTO URBANISTICO - QUADRO CONOSCITIVO  
SCHEDATURA E CATALOGAZIONE IMMOBILI E COMPLESSI EDILIZI**

- profilo storico-architettonico-urbanistico-testimoniale -

**SCHEDA NUMERO**

005

CSB

**CATEGORIA EDIFICIO**

B

**DESCRIZIONE DEL FABBRICATO:**

**scheda quadro conoscitivo del PS:**

SI - N.B. si rimanda alle schede del Quadro Conoscitivo del P.S. n° 5  
 NO - N.B. vedi informazioni successive

**paramenti esterni:  
materiali e/o finiture**

**copertura:  
materiali e/o finiture**

**deterioramenti statici:**

si  no

**alterazioni impianto originario:**

si  
 no

sopraelevazione storicizzata

**descrizione elementi architettonici e decorativi:**

**descrizione eventuale area di pertinenza:**

**note:**

**DOCUMENTAZIONE FOTOGRAFICA**

csb50



**COMUNE DI BARGA - REGOLAMENTO URBANISTICO - QUADRO CONOSCITIVO**  
**SCHEDATURA E CATALOGAZIONE IMMOBILI E COMPLESSI EDILIZI**  
- profilo storico-architettonico-urbanistico-testimoniale -



**SCHEDA N° 006 CSB CATEGORIA EDIFICIO C**

IMMOBILE PRESENTE ALL'INTERNO DELLA SCHEDATURA P.E.B.A.

si  no

**oggetto:**

casa Lugani

**ubicazione:**

via di Mezzo, 19,21,23,25

**dati  
catastali:**

foglio n.

37 - sviluppo C, fg 52



mappale/i n.

estratto catastale

scala

estratto CTR

scala



**TIPOLOGIA DI RIFERIMENTO:**

**tipologia edilizia:**

palazzo signorile

**datazione:**

sec. XVIII

con elementi di impianto riferibili al sec.:

**disposizione  
sul lotto :**

edificio lungo strada

**presenza annessi:**

si  no  non accertabile

**destinazione d' uso:**

**originaria**

**attuale**

residenziale

residenziale, commerciale al p. t.

**grado d' uso  
del fabbricato:**

utilizzato  utilizzato in parte  non utilizzato

**COMUNE DI BARGA - REGOLAMENTO URBANISTICO - QUADRO CONOSCITIVO  
SCHEDATURA E CATALOGAZIONE IMMOBILI E COMPLESSI EDILIZI**

- profilo storico-architettonico-urbanistico-testimoniale -

**SCHEDA NUMERO**

006

CSB

**CATEGORIA EDIFICIO**

C

**DESCRIZIONE DEL FABBRICATO:**

**scheda quadro conoscitivo del PS:**

SI - N.B. si rimanda alle schede del Quadro Conoscitivo del P.S. n° 6  
 NO - N.B. vedi informazioni successive

**paramenti esterni:  
materiali e/o finiture**

**copertura:  
materiali e/o finiture**

**deterioramenti statici:**

si  no

**alterazioni impianto originario:**

si  
 no

**descrizione elementi architettonici e decorativi:**

**descrizione eventuale area di pertinenza:**

**note:**

**DOCUMENTAZIONE FOTOGRAFICA**

csb48



**COMUNE DI BARGA - REGOLAMENTO URBANISTICO - QUADRO CONOSCITIVO**  
**SCHEDATURA E CATALOGAZIONE IMMOBILI E COMPLESSI EDILIZI**  
- profilo storico-architettonico-urbanistico-testimoniale -



**SCHEDA N° 007 CSB CATEGORIA EDIFICIO C**

IMMOBILE PRESENTE ALL'INTERNO DELLA SCHEDATURA P.E.B.A.

si  no

**oggetto:**

casa Manni

**ubicazione:**

via di Mezzo, 27, 29, 31

**dati catastali:**

foglio n.

37 - sviluppo C, fg 52



mappale/i n.

estratto catastale

scala

estratto CTR

scala



**TIPOLOGIA DI RIFERIMENTO:**

**tipologia edilizia:**

palazzo signorile

**datazione:**

ante 1826

con elementi di impianto riferibili al sec.:

**disposizione sul lotto :**

edificio lungo strada

**presenza annessi:**

si  no  non accertabile

**destinazione d' uso:**

**originaria**

**attuale**

residenziale

residenziale, commerciale al p. t.

**grado d' uso del fabbricato:**

utilizzato  utilizzato in parte  non utilizzato



**COMUNE DI BARGA - REGOLAMENTO URBANISTICO - QUADRO CONOSCITIVO  
SCHEDATURA E CATALOGAZIONE IMMOBILI E COMPLESSI EDILIZI**

- profilo storico-architettonico-urbanistico-testimoniale -

**SCHEDA NUMERO**

007

CSB

**CATEGORIA EDIFICIO**

C

**DESCRIZIONE DEL FABBRICATO:**

**scheda quadro conoscitivo del PS:**

SI - N.B. si rimanda alle schede del Quadro Conoscitivo del P.S. n° 7  
 NO - N.B. vedi informazioni successive

**paramenti esterni:  
materiali e/o finiture**

**copertura:  
materiali e/o finiture**

**deterioramenti statici:**

si  no

**alterazioni impianto originario:**

si  
 no

**descrizione elementi architettonici e decorativi:**

**descrizione eventuale area di pertinenza:**

**note:**

**DOCUMENTAZIONE FOTOGRAFICA**

csb82



csb83



**COMUNE DI BARGA - REGOLAMENTO URBANISTICO - QUADRO CONOSCITIVO**  
**SCHEDATURA E CATALOGAZIONE IMMOBILI E COMPLESSI EDILIZI**  
- profilo storico-architettonico-urbanistico-testimoniale -



**SCHEDA N° 008 CSB CATEGORIA EDIFICIO B**

IMMOBILE PRESENTE ALL'INTERNO DELLA SCHEDATURA P.E.B.A.

si  no

**oggetto:**

palazzo Stefani (ex Palazzo dei Cavalieri Bertacchi)

**ubicazione:**

vicolo del Teatro 2

**dati  
catastali:**

foglio n.

37 - sviluppo C, fg 52



mappale/i n.

estratto catastale

scala

estratto CTR

scala



**TIPOLOGIA DI RIFERIMENTO:**

**tipologia edilizia:**

palazzo signorile

**datazione:**

1762-1763

con elementi di impianto riferibili al sec.:

**disposizione  
sul lotto :**

edificio lungo strada

**presenza annessi:**

si  no  non accertabile

**destinazione d' uso:**

**originaria**

**attuale**

residenziale

residenziale

**grado d' uso  
del fabbricato:**

utilizzato  utilizzato in parte  non utilizzato

**COMUNE DI BARGA - REGOLAMENTO URBANISTICO - QUADRO CONOSCITIVO  
SCHEDATURA E CATALOGAZIONE IMMOBILI E COMPLESSI EDILIZI**

- profilo storico-architettonico-urbanistico-testimoniale -

**SCHEDA NUMERO**

008

CSB

**CATEGORIA EDIFICIO**

B

**DESCRIZIONE DEL FABBRICATO:**

**scheda quadro conoscitivo del PS:**

SI - N.B. si rimanda alle schede del Quadro Conoscitivo del P.S. n° 8  
 NO - N.B. vedi informazioni successive

**paramenti esterni:  
materiali e/o finiture**

**copertura:  
materiali e/o finiture**

**deterioramenti statici:**

si  no

**alterazioni impianto originario:**

si  
 no

**descrizione elementi architettonici e decorativi:**

**descrizione eventuale area di pertinenza:**

**note:**

**DOCUMENTAZIONE FOTOGRAFICA**

csb46



**COMUNE DI BARGA - REGOLAMENTO URBANISTICO - QUADRO CONOSCITIVO**  
**SCHEDATURA E CATALOGAZIONE IMMOBILI E COMPLESSI EDILIZI**  
- profilo storico-architettonico-urbanistico-testimoniale -



**SCHEDA N° 009 CSB CATEGORIA EDIFICIO A**

IMMOBILE PRESENTE ALL'INTERNO DELLA SCHEDATURA P.E.B.A.

si  no

**oggetto:**

teatro dei Differenti

**ubicazione:**

Piazza del Teatro


**dati  
catastali:**

foglio n. 37 - sviluppo C, fg 52

mappale/i n.

estratto catastale

scala



estratto CTR

scala



**TIPOLOGIA DI RIFERIMENTO:**

**tipologia edilizia:**

edificio specialistico - teatro

**datazione:**

1792-1794

con elementi di impianto riferibili al sec.:

**disposizione  
sul lotto :**

edificio su piazza

**presenza annessi:**

si  no  non accertabile

**destinazione d' uso:**

**originaria**

**attuale**

teatro

teatro

**grado d' uso  
del fabbricato:**

utilizzato  utilizzato in parte  non utilizzato

**COMUNE DI BARGA - REGOLAMENTO URBANISTICO - QUADRO CONOSCITIVO  
SCHEDATURA E CATALOGAZIONE IMMOBILI E COMPLESSI EDILIZI**

- profilo storico-architettonico-urbanistico-testimoniale -

**SCHEDA NUMERO**

009

CSB

**CATEGORIA EDIFICIO**

A

**DESCRIZIONE DEL FABBRICATO:**

**scheda quadro conoscitivo del PS:**

SI - N.B. si rimanda alle schede del Quadro Conoscitivo del P.S. n° 9  
 NO - N.B. vedi informazioni successive

**paramenti esterni:  
materiali e/o finiture**

**copertura:  
materiali e/o finiture**

**deterioramenti statici:**

si  no

**alterazioni impianto originario:**

si  
 no

**descrizione elementi architettonici e decorativi:**

**descrizione eventuale area di pertinenza:**

**note:**

**DOCUMENTAZIONE FOTOGRAFICA**

csb46



**COMUNE DI BARGA - REGOLAMENTO URBANISTICO - QUADRO CONOSCITIVO**  
**SCHEDATURA E CATALOGAZIONE IMMOBILI E COMPLESSI EDILIZI**  
- profilo storico-architettonico-urbanistico-testimoniale -



**SCHEDA N° 011 CSB CATEGORIA EDIFICIO B**

IMMOBILE PRESENTE ALL'INTERNO DELLA SCHEDATURA P.E.B.A.

si  no

**oggetto:**

casa Ricci

**ubicazione:**

via di Mezzo, 35 - Piazza Angelio,1

**dati catastali:**

foglio n.

37 - sviluppo C, fg 52



mappale/i n.

estratto catastale

scala

estratto CTR

scala



**TIPOLOGIA DI RIFERIMENTO:**

**tipologia edilizia:**

edificio residenziale

**datazione:**

sec. XV

con elementi di impianto riferibili al sec.:

**disposizione sul lotto :**

edificio su piazze

**presenza annessi:**

si  no  non accertabile

**destinazione d' uso:**

**originaria**

**attuale**

residenziale

residenziale

**grado d' uso del fabbricato:**

utilizzato  utilizzato in parte  non utilizzato

**COMUNE DI BARGA - REGOLAMENTO URBANISTICO - QUADRO CONOSCITIVO  
SCHEDATURA E CATALOGAZIONE IMMOBILI E COMPLESSI EDILIZI**

- profilo storico-architettonico-urbanistico-testimoniale -

**SCHEDA NUMERO**

011

CSB


**CATEGORIA EDIFICIO**

B

**DESCRIZIONE DEL FABBRICATO:**

<b>scheda quadro conoscitivo del PS:</b>	<input checked="" type="checkbox"/> SI - N.B. si rimanda alle schede del Quadro Conoscitivo del P.S. n° <span style="border: 1px solid black; padding: 2px;">11</span> <input type="checkbox"/> NO - N.B. vedi informazioni successive
<b>paramenti esterni: materiali e/o finiture</b>	
<b>copertura: materiali e/o finiture</b>	
<b>deterioramenti statici:</b>	<input type="checkbox"/> si <input type="checkbox"/> no <input style="width: 100px;" type="text"/>
<b>alterazioni impianto originario:</b>	<input type="checkbox"/> si <input type="checkbox"/> no <input style="width: 100%;" type="text"/>
<b>descrizione elementi architettonici e decorativi:</b>	
<b>descrizione eventuale area di pertinenza:</b>	
<b>note:</b>	

**DOCUMENTAZIONE FOTOGRAFICA**



**COMUNE DI BARGA - REGOLAMENTO URBANISTICO - QUADRO CONOSCITIVO**  
**SCHEDATURA E CATALOGAZIONE IMMOBILI E COMPLESSI EDILIZI**  
- profilo storico-architettonico-urbanistico-testimoniale -



**SCHEDA N° 012 CSB CATEGORIA EDIFICIO B**

IMMOBILE PRESENTE ALL'INTERNO DELLA SCHEDATURA P.E.B.A.

si  no

**oggetto:**

casa Groppi

**ubicazione:**

Piazza Angelo, 2,3

**dati catastali:**

foglio n.

37 - sviluppo C, fg 52



mappale/i n.

estratto catastale

scala

estratto CTR

scala



**TIPOLOGIA DI RIFERIMENTO:**

**tipologia edilizia:**

palazzo signorile

**datazione:**

sec. XV

con elementi di impianto riferibili al sec.:

**disposizione sul lotto :**

edificio su piazza

**presenza annessi:**

si  no  non accertabile

**destinazione d' uso:**

**originaria**

**attuale**

residenziale

residenziale, commerciale

**grado d' uso del fabbricato:**

utilizzato  utilizzato in parte  non utilizzato



**COMUNE DI BARGA - REGOLAMENTO URBANISTICO - QUADRO CONOSCITIVO  
SCHEDATURA E CATALOGAZIONE IMMOBILI E COMPLESSI EDILIZI**

- profilo storico-architettonico-urbanistico-testimoniale -

**SCHEDA NUMERO**

012

CSB

**CATEGORIA EDIFICIO**

B

**DESCRIZIONE DEL FABBRICATO:**

**scheda quadro conoscitivo del PS:**

SI - N.B. si rimanda alle schede del Quadro Conoscitivo del P.S. n°  
 NO - N.B. vedi informazioni successive

12

**paramenti esterni:  
materiali e/o finiture**

**copertura:  
materiali e/o finiture**

**deterioramenti statici:**

si  no

**alterazioni impianto originario:**

si  
 no

**descrizione elementi architettonici e decorativi:**

**descrizione eventuale area di pertinenza:**

**note:**

**DOCUMENTAZIONE FOTOGRAFICA**



**COMUNE DI BARGA - REGOLAMENTO URBANISTICO - QUADRO CONOSCITIVO**  
**SCHEDATURA E CATALOGAZIONE IMMOBILI E COMPLESSI EDILIZI**  
- profilo storico-architettonico-urbanistico-testimoniale -



**SCHEDA N° 013 CSB CATEGORIA EDIFICIO B**

IMMOBILE PRESENTE ALL'INTERNO DELLA SCHEDATURA P.E.B.A.

si  no

**oggetto:**

Palazzo Tallinucci

**ubicazione:**

Piazza Angelo,4

**dati  
catastali:**

foglio n. 37 - sviluppo C, fg 52



mappale/i n.

estratto catastale

scala

estratto CTR

scala



**TIPOLOGIA DI RIFERIMENTO:**

**tipologia edilizia:**

palazzo signorile

**datazione:**

sec. XV

con elementi di impianto riferibili al sec.:

**disposizione  
sul lotto :**

edificio su piazza

**presenza annessi:**

si  no  non accertabile

**destinazione d' uso:**

**originaria**

**attuale**

residenziale

residenziale, commerciale al p. t.

**grado d' uso  
del fabbricato:**

utilizzato  utilizzato in parte  non utilizzato

**COMUNE DI BARGA - REGOLAMENTO URBANISTICO - QUADRO CONOSCITIVO  
SCHEDATURA E CATALOGAZIONE IMMOBILI E COMPLESSI EDILIZI**

- profilo storico-architettonico-urbanistico-testimoniale -

**SCHEDA NUMERO**

013

CSB

**CATEGORIA EDIFICIO**

B

**DESCRIZIONE DEL FABBRICATO:**

**scheda quadro conoscitivo del PS:**

SI - N.B. si rimanda alle schede del Quadro Conoscitivo del P.S. n°  
 NO - N.B. vedi informazioni successive

13

**paramenti esterni:  
materiali e/o finiture**

**copertura:  
materiali e/o finiture**

**deterioramenti statici:**

si  no

**alterazioni impianto originario:**

si  
 no

**descrizione elementi architettonici e decorativi:**

**descrizione eventuale area di pertinenza:**

**note:**

**DOCUMENTAZIONE FOTOGRAFICA**



**COMUNE DI BARGA - REGOLAMENTO URBANISTICO - QUADRO CONOSCITIVO**  
**SCHEDATURA E CATALOGAZIONE IMMOBILI E COMPLESSI EDILIZI**  
- profilo storico-architettonico-urbanistico-testimoniale -



**SCHEDA N° 014 CSB CATEGORIA EDIFICIO B**

IMMOBILE PRESENTE ALL'INTERNO DELLA SCHEDATURA P.E.B.A.

si  no

**oggetto:**

Palazzo Angeli

**ubicazione:**

Piazza Angelio,7-8

**dati  
catastali:**

foglio n. 37 - sviluppo C, fg 52

mappale/i n.

estratto catastale

scala

estratto CTR

scala



**TIPOLOGIA DI RIFERIMENTO:**

**tipologia edilizia:**

palazzo signorile

**datazione:**

sec. XV

con elementi di impianto riferibili al sec.:

**disposizione  
sul lotto :**

edificio su piazza

**presenza annessi:**

si  no  non accertabile

**destinazione d' uso:**

**originaria**

**attuale**

residenziale

residenziale, direzionale

**grado d' uso  
del fabbricato:**

utilizzato  utilizzato in parte  non utilizzato

**COMUNE DI BARGA - REGOLAMENTO URBANISTICO - QUADRO CONOSCITIVO  
SCHEDATURA E CATALOGAZIONE IMMOBILI E COMPLESSI EDILIZI**

- profilo storico-architettonico-urbanistico-testimoniale -

**SCHEDA NUMERO**

014

CSB

**CATEGORIA EDIFICIO**

B

**DESCRIZIONE DEL FABBRICATO:**

**scheda quadro conoscitivo del PS:**

SI - N.B. si rimanda alle schede del Quadro Conoscitivo del P.S. n°  
 NO - N.B. vedi informazioni successive

14

**paramenti esterni:  
materiali e/o finiture**

**copertura:  
materiali e/o finiture**

**deterioramenti statici:**

si  no

**alterazioni impianto originario:**

si  
 no

**descrizione elementi architettonici e decorativi:**

**descrizione eventuale area di pertinenza:**

**note:**

**DOCUMENTAZIONE FOTOGRAFICA**

csb43



csb77



**COMUNE DI BARGA - REGOLAMENTO URBANISTICO - QUADRO CONOSCITIVO**  
**SCHEDATURA E CATALOGAZIONE IMMOBILI E COMPLESSI EDILIZI**  
- profilo storico-architettonico-urbanistico-testimoniale -



**SCHEDA N° 015 CSB CATEGORIA EDIFICIO A**

IMMOBILE PRESENTE ALL'INTERNO DELLA SCHEDATURA P.E.B.A.

si  no

**oggetto:**

Loggia del Mercato

**ubicazione:**

Piazza Salvo Salvi, 1

**dati  
catastali:**

foglio n.

37 - sviluppo C, fg 52



mappale/i n.

estratto catastale

scala

estratto CTR

scala



**TIPOLOGIA DI RIFERIMENTO:**

**tipologia edilizia:**

edilizia specialistica (mercato)

**datazione:**

sec. XVI

con elementi di impianto riferibili al sec.:

**disposizione  
sul lotto :**

edificio su piazza

**presenza annessi:**

si  no  non accertabile

**destinazione d' uso:**

**originaria**

**attuale**

mercato

commerciale

**grado d' uso  
del fabbricato:**

utilizzato  utilizzato in parte  non utilizzato

**COMUNE DI BARGA - REGOLAMENTO URBANISTICO - QUADRO CONOSCITIVO  
SCHEDATURA E CATALOGAZIONE IMMOBILI E COMPLESSI EDILIZI**

- profilo storico-architettonico-urbanistico-testimoniale -

**SCHEDA NUMERO**

015

CSB

**CATEGORIA EDIFICIO**

A

**DESCRIZIONE DEL FABBRICATO:**

**scheda quadro conoscitivo del PS:**

SI - N.B. si rimanda alle schede del Quadro Conoscitivo del P.S. n°  
 NO - N.B. vedi informazioni successive

15

**paramenti esterni:  
materiali e/o finiture**

**copertura:  
materiali e/o finiture**

**deterioramenti statici:**

si  no

**alterazioni impianto originario:**

si  
 no

**descrizione elementi architettonici e decorativi:**

**descrizione eventuale area di pertinenza:**

**note:**

**DOCUMENTAZIONE FOTOGRAFICA**

csb42



**COMUNE DI BARGA - REGOLAMENTO URBANISTICO - QUADRO CONOSCITIVO**  
**SCHEDATURA E CATALOGAZIONE IMMOBILI E COMPLESSI EDILIZI**  
- profilo storico-architettonico-urbanistico-testimoniale -



**SCHEDA N° 016 CSB CATEGORIA EDIFICIO A**

IMMOBILE PRESENTE ALL'INTERNO DELLA SCHEDATURA P.E.B.A.

si  no

**oggetto:**

Palazzo Comunale (Palazzo Pancrazi-Gonzaga)

**ubicazione:**

via di Mezzo ,45

**dati catastali:**

foglio n. 37 - sviluppo C, fg 52

mappale/i n.

estratto catastale

scala

estratto CTR

scala



**TIPOLOGIA DI RIFERIMENTO:**

**tipologia edilizia:**

palazzo signorile

**datazione:**

sec. XVI

con elementi di impianto riferibili al sec.:

**disposizione sul lotto :**

edificio su piazza

**presenza annessi:**

si  no  non accertabile

**destinazione d' uso:**

**originaria**

**attuale**

residenziale

direzionale (comune)

**grado d' uso del fabbricato:**

utilizzato  utilizzato in parte  non utilizzato



**COMUNE DI BARGA - REGOLAMENTO URBANISTICO - QUADRO CONOSCITIVO  
SCHEDATURA E CATALOGAZIONE IMMOBILI E COMPLESSI EDILIZI**

- profilo storico-architettonico-urbanistico-testimoniale -

**SCHEDA NUMERO**

016

CSB

**CATEGORIA EDIFICIO**

A

**DESCRIZIONE DEL FABBRICATO:**

**scheda quadro conoscitivo del PS:**

SI - N.B. si rimanda alle schede del Quadro Conoscitivo del P.S. n°  
 NO - N.B. vedi informazioni successive

16

**paramenti esterni:  
materiali e/o finiture**

**copertura:  
materiali e/o finiture**

**deterioramenti statici:**

si  no

**alterazioni impianto originario:**

si  
 no

**descrizione elementi architettonici e decorativi:**

**descrizione eventuale area di pertinenza:**

**note:**

**DOCUMENTAZIONE FOTOGRAFICA**

csb41



**COMUNE DI BARGA - REGOLAMENTO URBANISTICO - QUADRO CONOSCITIVO**  
**SCHEDATURA E CATALOGAZIONE IMMOBILI E COMPLESSI EDILIZI**  
- profilo storico-architettonico-urbanistico-testimoniale -



**SCHEDA N° 017 CSB CATEGORIA EDIFICIO A**

IMMOBILE PRESENTE ALL'INTERNO DELLA SCHEDATURA P.E.B.A.

si  no

**oggetto:**

Asilo Donnini

**ubicazione:**

via di Mezzo ,50

**dati catastali:**


foglio n.

37 - sviluppo C, fg 52

mappale/i n.


estratto catastale

scala



estratto CTR

scala



**TIPOLOGIA DI RIFERIMENTO:**

**tipologia edilizia:**

palazzo signorile

**datazione:**

sec. XVI

con elementi di impianto riferibili al sec.:

**disposizione sul lotto :**

edificio su piazza

**presenza annessi:**

si  no  non accertabile

**destinazione d' uso:**

**originaria**

**attuale**

residenziale

servizi (asilo)

**grado d' uso del fabbricato:**

utilizzato  utilizzato in parte  non utilizzato

**COMUNE DI BARGA - REGOLAMENTO URBANISTICO - QUADRO CONOSCITIVO  
SCHEDATURA E CATALOGAZIONE IMMOBILI E COMPLESSI EDILIZI**

- profilo storico-architettonico-urbanistico-testimoniale -

**SCHEDA NUMERO**

017

CSB

**CATEGORIA EDIFICIO**

A

**DESCRIZIONE DEL FABBRICATO:**

<b>scheda quadro conoscitivo del PS:</b>	<input checked="" type="checkbox"/> SI - N.B. si rimanda alle schede del Quadro Conoscitivo del P.S. n° <span style="border: 1px solid black; padding: 2px;">17</span> <input type="checkbox"/> NO - N.B. vedi informazioni successive
<b>paramenti esterni: materiali e/o finiture</b>	
<b>copertura: materiali e/o finiture</b>	
<b>deterioramenti statici:</b>	<input type="checkbox"/> si <input type="checkbox"/> no
<b>alterazioni impianto originario:</b>	<input type="checkbox"/> si <input type="checkbox"/> no
<b>descrizione elementi architettonici e decorativi:</b>	
<b>descrizione eventuale area di pertinenza:</b>	
<b>note:</b>	

**DOCUMENTAZIONE FOTOGRAFICA**

csb78



**COMUNE DI BARGA - REGOLAMENTO URBANISTICO - QUADRO CONOSCITIVO**  
**SCHEDATURA E CATALOGAZIONE IMMOBILI E COMPLESSI EDILIZI**  
- profilo storico-architettonico-urbanistico-testimoniale -



**SCHEDA N° 018 CSB CATEGORIA EDIFICIO A**

IMMOBILE PRESENTE ALL'INTERNO DELLA SCHEDATURA P.E.B.A.

si  no

**oggetto:**

Palazzo Pretorio

**ubicazione:**

Arrigno

**dati  
catastali:**

foglio n.


37 - sviluppo C, fg 52

mappale/i n.

646-715


estratto catastale

scala



estratto CTR

scala



**TIPOLOGIA DI RIFERIMENTO:**

**tipologia edilizia:**

edilizia specialistica

**datazione:**

sec. XIV

con elementi di impianto riferibili al sec.:

**disposizione  
sul lotto :**

edificio su piazza

**presenza annessi:**

si  no  non accertabile

**destinazione d' uso:**

**originaria**

**attuale**

residenziale (abitazione del Podestà)

museale

**grado d' uso  
del fabbricato:**

utilizzato  utilizzato in parte  non utilizzato

**COMUNE DI BARGA - REGOLAMENTO URBANISTICO - QUADRO CONOSCITIVO  
SCHEDATURA E CATALOGAZIONE IMMOBILI E COMPLESSI EDILIZI**

- profilo storico-architettonico-urbanistico-testimoniale -

**SCHEDA NUMERO**

018

CSB


**CATEGORIA EDIFICIO**

A

**DESCRIZIONE DEL FABBRICATO:**

<b>scheda quadro conoscitivo del PS:</b>	<input checked="" type="checkbox"/> SI - N.B. si rimanda alle schede del Quadro Conoscitivo del P.S. n° <span style="border: 1px solid black; padding: 2px;">18</span> <input type="checkbox"/> NO - N.B. vedi informazioni successive
<b>paramenti esterni: materiali e/o finiture</b>	
<b>copertura: materiali e/o finiture</b>	
<b>deterioramenti statici:</b>	<input type="checkbox"/> si <input type="checkbox"/> no
<b>alterazioni impianto originario:</b>	<input type="checkbox"/> si <input type="checkbox"/> no
<b>descrizione elementi architettonici e decorativi:</b>	
<b>descrizione eventuale area di pertinenza:</b>	
<b>note:</b>	

**DOCUMENTAZIONE FOTOGRAFICA**



**COMUNE DI BARGA - REGOLAMENTO URBANISTICO - QUADRO CONOSCITIVO**  
**SCHEDATURA E CATALOGAZIONE IMMOBILI E COMPLESSI EDILIZI**  
- profilo storico-architettonico-urbanistico-testimoniale -



**SCHEDA N° 019 CSB CATEGORIA EDIFICIO A**

IMMOBILE PRESENTE ALL'INTERNO DELLA SCHEDATURA P.E.B.A.

si  no

**oggetto:**

Duomo di S.Cristoforo

**ubicazione:**

Arrigno

**dati catastali:**

foglio n.


37 - sviluppo C, fg 52

mappale/i n.

D, 718,717


estratto catastale

scala



estratto CTR

scala



**TIPOLOGIA DI RIFERIMENTO:**

**tipologia edilizia:**

edilizia specialistica - ecclesiastica

**datazione:**

sec. X

con elementi di impianto riferibili al sec.:

**disposizione sul lotto :**

edificio su piazza

**presenza annessi:**

si  no  non accertabile

**destinazione d' uso:**

**originaria**

**attuale**

religiosa (chiesa)

religiosa (chiesa)

**grado d' uso del fabbricato:**

utilizzato  utilizzato in parte  non utilizzato

**COMUNE DI BARGA - REGOLAMENTO URBANISTICO - QUADRO CONOSCITIVO  
SCHEDATURA E CATALOGAZIONE IMMOBILI E COMPLESSI EDILIZI**

- profilo storico-architettonico-urbanistico-testimoniale -

**SCHEDA NUMERO**

019

CSB

**CATEGORIA EDIFICIO**

A

**DESCRIZIONE DEL FABBRICATO:**

**scheda quadro conoscitivo del PS:**

SI - N.B. si rimanda alle schede del Quadro Conoscitivo del P.S. n°  
 NO - N.B. vedi informazioni successive

19

**paramenti esterni:  
materiali e/o finiture**

**copertura:  
materiali e/o finiture**

**deterioramenti statici:**

si  no

**alterazioni impianto originario:**

si  
 no

**descrizione elementi architettonici e decorativi:**

**descrizione eventuale area di pertinenza:**

**note:**

**DOCUMENTAZIONE FOTOGRAFICA**

csb68



csb63



**COMUNE DI BARGA - REGOLAMENTO URBANISTICO - QUADRO CONOSCITIVO**  
**SCHEDATURA E CATALOGAZIONE IMMOBILI E COMPLESSI EDILIZI**  
- profilo storico-architettonico-urbanistico-testimoniale -



**SCHEDA N° 020 CSB CATEGORIA EDIFICIO B**

IMMOBILE PRESENTE ALL'INTERNO DELLA SCHEDATURA P.E.B.A.

si  no

**oggetto:**

Palazzo Salvi

**ubicazione:**

via del Pretorio, 39

**dati  
catastali:**

foglio n.


37 - sviluppo C, fg 52

mappale/i n.

725


estratto catastale

scala



estratto CTR

scala



**TIPOLOGIA DI RIFERIMENTO:**

**tipologia edilizia:**

palazzo signorile

**datazione:**

sec. XVIII

con elementi di impianto riferibili al sec.:

**disposizione  
sul lotto :**

edificio lungo strada

**presenza annessi:**

si  no  non accertabile

**destinazione d' uso:**

**originaria**

**attuale**

residenziale

residenziale

**grado d' uso  
del fabbricato:**

utilizzato  utilizzato in parte  non utilizzato



**COMUNE DI BARGA - REGOLAMENTO URBANISTICO - QUADRO CONOSCITIVO  
SCHEDATURA E CATALOGAZIONE IMMOBILI E COMPLESSI EDILIZI**

- profilo storico-architettonico-urbanistico-testimoniale -

**SCHEDA NUMERO**

020

CSB

**CATEGORIA EDIFICIO**

B

**DESCRIZIONE DEL FABBRICATO:**

**scheda quadro conoscitivo del PS:**

SI - N.B. si rimanda alle schede del Quadro Conoscitivo del P.S. n° 20  
 NO - N.B. vedi informazioni successive

**paramenti esterni:  
materiali e/o finiture**

**copertura:  
materiali e/o finiture**

**deterioramenti statici:**

si  no

**alterazioni impianto originario:**

si  
 no

**descrizione elementi architettonici e decorativi:**

**descrizione eventuale area di pertinenza:**

**note:**

**DOCUMENTAZIONE FOTOGRAFICA**



**COMUNE DI BARGA - REGOLAMENTO URBANISTICO - QUADRO CONOSCITIVO**  
**SCHEDATURA E CATALOGAZIONE IMMOBILI E COMPLESSI EDILIZI**  
- profilo storico-architettonico-urbanistico-testimoniale -



**SCHEDA N° 021 CSB CATEGORIA EDIFICIO A**

IMMOBILE PRESENTE ALL'INTERNO DELLA SCHEDATURA P.E.B.A.

si  no

**oggetto:**

Conservatorio di S.Elisabetta

**ubicazione:**

via del Pretorio, 22

**dati  
catastali:**

foglio n.


37 - sviluppo C, fg 52

mappale/i n.

834, 836,F, 1026, 1023


estratto catastale

scala



estratto CTR

scala



**TIPOLOGIA DI RIFERIMENTO:**

**tipologia edilizia:**

edilizia specialistica (convento)

**datazione:**

sec. XV

con elementi di impianto riferibili al sec.:

**disposizione  
sul lotto :**

edificio lungo strada - in prossimità della cerchia muraria

**presenza annessi:**

si  no  non accertabile

**destinazione d' uso:**

**originaria**

religiosa (convento)

**attuale**

servizi (polifunzionale)

**grado d' uso  
del fabbricato:**

utilizzato  utilizzato in parte  non utilizzato

**COMUNE DI BARGA - REGOLAMENTO URBANISTICO - QUADRO CONOSCITIVO  
SCHEDATURA E CATALOGAZIONE IMMOBILI E COMPLESSI EDILIZI**

- profilo storico-architettonico-urbanistico-testimoniale -

**SCHEDA NUMERO**

021

CSB

**CATEGORIA EDIFICIO**

A

**DESCRIZIONE DEL FABBRICATO:**

**scheda quadro conoscitivo del PS:**

SI - N.B. si rimanda alle schede del Quadro Conoscitivo del P.S. n° 21  
 NO - N.B. vedi informazioni successive

**paramenti esterni:  
materiali e/o finiture**

**copertura:  
materiali e/o finiture**

**deterioramenti statici:**

si  no

**alterazioni impianto originario:**

si  
 no

**descrizione elementi architettonici e decorativi:**

**descrizione eventuale area di pertinenza:**

**note:**

**DOCUMENTAZIONE FOTOGRAFICA**

csb65



**COMUNE DI BARGA - REGOLAMENTO URBANISTICO - QUADRO CONOSCITIVO**  
**SCHEDATURA E CATALOGAZIONE IMMOBILI E COMPLESSI EDILIZI**  
- profilo storico-architettonico-urbanistico-testimoniale -



**SCHEDA N° 022 CSB CATEGORIA EDIFICIO C**

IMMOBILE PRESENTE ALL'INTERNO DELLA SCHEDATURA P.E.B.A.

si  no

**oggetto:**

palazzetto Nardini

**ubicazione:**

piazza della Vittoria,6

**dati  
catastali:**

foglio n. 37 - sviluppo C, fg 52


mappale/i n.

estratto catastale

scala

estratto CTR

scala



**TIPOLOGIA DI RIFERIMENTO:**

**tipologia edilizia:**

palazzo

**datazione:**

fine '800 - inizio '900

con elementi di impianto riferibili al sec.:

**disposizione  
sul lotto :**

edificio su piazza, adiacente la cinta muraria

**presenza annessi:**

si  no  non accertabile

**destinazione d' uso:**

**originaria**

**attuale**

residenziale

residenziale

**grado d' uso  
del fabbricato:**

utilizzato  utilizzato in parte  non utilizzato

**COMUNE DI BARGA - REGOLAMENTO URBANISTICO - QUADRO CONOSCITIVO  
SCHEDATURA E CATALOGAZIONE IMMOBILI E COMPLESSI EDILIZI**

- profilo storico-architettonico-urbanistico-testimoniale -

**SCHEDA NUMERO**

022

CSB

**CATEGORIA EDIFICIO**

C

**DESCRIZIONE DEL FABBRICATO:**

**scheda quadro conoscitivo del PS:**

SI - N.B. si rimanda alle schede del Quadro Conoscitivo del P.S. n°  
 NO - N.B. vedi informazioni successive

22

**paramenti esterni:  
materiali e/o finiture**

intonaco

**copertura:  
materiali e/o finiture**

laterizio

**deterioramenti statici:**

si  no

**alterazioni impianto originario:**

si  
 no

**descrizione elementi architettonici e decorativi:**

edificio rilevante per le dimensioni, prospetto principale con bugnato, terrazzo con mensole, fascia marcapiano e cornici alle porte ed alle finestre

**descrizione eventuale area di pertinenza:**

giardino

**note:**

Anche se già schedato nel P.S., questa scheda è valida come aggiornamento

**DOCUMENTAZIONE FOTOGRAFICA**



**COMUNE DI BARGA - REGOLAMENTO URBANISTICO - QUADRO CONOSCITIVO**  
**SCHEDATURA E CATALOGAZIONE IMMOBILI E COMPLESSI EDILIZI**  
- profilo storico-architettonico-urbanistico-testimoniale -



**SCHEDA N° 024 CSB CATEGORIA EDIFICIO C**

IMMOBILE PRESENTE ALL'INTERNO DELLA SCHEDATURA P.E.B.A.

si  no

**oggetto:**

villino liberty

**ubicazione:**

piazza della Vittoria, 1

**dati  
catastali:**


foglio n.

37 - sviluppo C, fg 52

mappale/i n.


estratto catastale

scala



estratto CTR

scala



**TIPOLOGIA DI RIFERIMENTO:**

**tipologia edilizia:**

villino liberty

**datazione:**

sec.XIX

con elementi di impianto riferibili al sec.:

**disposizione  
sul lotto :**

edificio su resede privata (giardino)

**presenza annessi:**

si  no  non accertabile

**destinazione d' uso:**

**originaria**

**attuale**

residenziale

residenziale

**grado d' uso  
del fabbricato:**

utilizzato  utilizzato in parte  non utilizzato

**COMUNE DI BARGA - REGOLAMENTO URBANISTICO - QUADRO CONOSCITIVO  
SCHEDATURA E CATALOGAZIONE IMMOBILI E COMPLESSI EDILIZI**

- profilo storico-architettonico-urbanistico-testimoniale -

**SCHEDA NUMERO**

024

CSB

**CATEGORIA EDIFICIO**

C

**DESCRIZIONE DEL FABBRICATO:**

**scheda quadro conoscitivo del PS:**

SI - N.B. si rimanda alle schede del Quadro Conoscitivo del P.S. n°  
 NO - N.B. vedi informazioni successive

24

**paramenti esterni:  
materiali e/o finiture**

paramento in mattoni facciavista

**copertura:  
materiali e/o finiture**

laterizio

**deterioramenti statici:**

si  no

**alterazioni impianto originario:**

si  
 no

**descrizione elementi architettonici e decorativi:**

muratura in mattoni facciavista, con elementi in pietra, decorazioni pittoriche, torretta d'angolo

**descrizione eventuale area di pertinenza:**

giardino

**note:**

Anche se già schedato nel P.S., questa scheda è valida come aggiornamento

**DOCUMENTAZIONE FOTOGRAFICA**



**COMUNE DI BARGA - REGOLAMENTO URBANISTICO - QUADRO CONOSCITIVO**  
**SCHEDATURA E CATALOGAZIONE IMMOBILI E COMPLESSI EDILIZI**  
- profilo storico-architettonico-urbanistico-testimoniale -



**SCHEDA N° 032 CSB CATEGORIA EDIFICIO C**

IMMOBILE PRESENTE ALL'INTERNO DELLA SCHEDATURA P.E.B.A.

si  no

**oggetto:**

edificio residenziale, commerciale al piano terra

**ubicazione:**

via di mezzo 11-13

**dati catastali:**


foglio n.

37 - sviluppo C, fg 52

mappale/i n.


estratto catastale

scala



estratto CTR

scala



**TIPOLOGIA DI RIFERIMENTO:**

**tipologia edilizia:**

edificio su strada

**datazione:**

ante 1826

con elementi di impianto riferibili al sec.:

**disposizione sul lotto :**

edificio lungo strada

**presenza annessi:**

si  no  non accertabile

**destinazione d' uso:**

**originaria**

**attuale**

residenziale

residenziale, commerciale al p. t.

**grado d' uso del fabbricato:**

utilizzato  utilizzato in parte  non utilizzato



**COMUNE DI BARGA - REGOLAMENTO URBANISTICO - QUADRO CONOSCITIVO  
SCHEMATURA E CATALOGAZIONE IMMOBILI E COMPLESSI EDILIZI**

- profilo storico-architettonico-urbanistico-testimoniale -

**SCHEDA NUMERO**

032

**CSB**

**CATEGORIA EDIFICIO**

C

**DESCRIZIONE DEL FABBRICATO:**

**scheda quadro conoscitivo del PS:**

SI - N.B. si rimanda alle schede del Quadro Conoscitivo del P.S. n° 32  
 NO - N.B. vedi informazioni successive

**paramenti esterni:  
materiali e/o finiture**

**copertura:  
materiali e/o finiture**

**deterioramenti statici:**

si  no

**alterazioni impianto originario:**

si  
 no

**descrizione elementi architettonici e decorativi:**

**descrizione eventuale area di pertinenza:**

**note:**

**DOCUMENTAZIONE FOTOGRAFICA**



**COMUNE DI BARGA - REGOLAMENTO URBANISTICO - QUADRO CONOSCITIVO**  
**SCHEDATURA E CATALOGAZIONE IMMOBILI E COMPLESSI EDILIZI**  
- profilo storico-architettonico-urbanistico-testimoniale -



**SCHEDA N° 039 CSB CATEGORIA EDIFICIO C**

IMMOBILE PRESENTE ALL'INTERNO DELLA SCHEDATURA P.E.B.A.

si  no

**oggetto:**

edificio residenziale

**ubicazione:**

via di Mezzo, 32

**dati  
catastali:**

foglio n.


37 - sviluppo C, fg 52

mappale/i n.

820


estratto catastale

scala



estratto CTR

scala



**TIPOLOGIA DI RIFERIMENTO:**

**tipologia edilizia:**

palazzetto

**datazione:**

ante 1826

con elementi di impianto riferibili al sec.:

**disposizione  
sul lotto :**

edificio lungo strada

**presenza annessi:**

si  no  non accertabile

**destinazione d' uso:**

**originaria**

**attuale**

residenziale

residenziale, commerciale

**grado d' uso  
del fabbricato:**

utilizzato  utilizzato in parte  non utilizzato

**COMUNE DI BARGA - REGOLAMENTO URBANISTICO - QUADRO CONOSCITIVO  
SCHEDATURA E CATALOGAZIONE IMMOBILI E COMPLESSI EDILIZI**

- profilo storico-architettonico-urbanistico-testimoniale -

**SCHEDA NUMERO**

039

CSB

**CATEGORIA EDIFICIO**

C

**DESCRIZIONE DEL FABBRICATO:**

**scheda quadro conoscitivo del PS:**

SI - N.B. si rimanda alle schede del Quadro Conoscitivo del P.S. n° 39  
 NO - N.B. vedi informazioni successive

**paramenti esterni:  
materiali e/o finiture**

**copertura:  
materiali e/o finiture**

**deterioramenti statici:**

si  no

**alterazioni impianto originario:**

si  
 no

**descrizione elementi architettonici e decorativi:**

**descrizione eventuale area di pertinenza:**

**note:**

**DOCUMENTAZIONE FOTOGRAFICA**



**COMUNE DI BARGA - REGOLAMENTO URBANISTICO - QUADRO CONOSCITIVO**  
**SCHEDATURA E CATALOGAZIONE IMMOBILI E COMPLESSI EDILIZI**  
- profilo storico-architettonico-urbanistico-testimoniale -



**SCHEDA N° 041 CSB CATEGORIA EDIFICIO C**

IMMOBILE PRESENTE ALL'INTERNO DELLA SCHEDATURA P.E.B.A.

si  no

**oggetto:**

casa Niccoli

**ubicazione:**

via di solco, 13 - via Marconi 37,39,43

**dati  
catastali:**


foglio n.

37 - sviluppo C, fg 52

mappale/i n.


estratto catastale

scala



estratto CTR

scala



**TIPOLOGIA DI RIFERIMENTO:**

**tipologia edilizia:**

edificio in linea con giardino su via di Solco

**datazione:**

ante 1826

con elementi di impianto riferibili al sec.:

**disposizione  
sul lotto :**

edificio lungo strada

**presenza annessi:**

si  no  non accertabile

**destinazione d' uso:**

**originaria**

**attuale**

residenziale

residenziale

**grado d' uso  
del fabbricato:**

utilizzato  utilizzato in parte  non utilizzato

**COMUNE DI BARGA - REGOLAMENTO URBANISTICO - QUADRO CONOSCITIVO  
SCHEDATURA E CATALOGAZIONE IMMOBILI E COMPLESSI EDILIZI**

- profilo storico-architettonico-urbanistico-testimoniale -

**SCHEDA NUMERO**

041

CSB

**CATEGORIA EDIFICIO**

C

**DESCRIZIONE DEL FABBRICATO:**

**scheda quadro conoscitivo del PS:**

SI - N.B. si rimanda alle schede del Quadro Conoscitivo del P.S. n° 41  
 NO - N.B. vedi informazioni successive

**paramenti esterni:  
materiali e/o finiture**

**copertura:  
materiali e/o finiture**

**deterioramenti statici:**

si  no

**alterazioni impianto originario:**

si  
 no

**descrizione elementi architettonici e decorativi:**

**descrizione eventuale area di pertinenza:**

**note:**

**DOCUMENTAZIONE FOTOGRAFICA**



**COMUNE DI BARGA - REGOLAMENTO URBANISTICO - QUADRO CONOSCITIVO**  
**SCHEDATURA E CATALOGAZIONE IMMOBILI E COMPLESSI EDILIZI**  
- profilo storico-architettonico-urbanistico-testimoniale -



**SCHEDA N° 047 CSB CATEGORIA EDIFICIO C**

IMMOBILE PRESENTE ALL'INTERNO DELLA SCHEDATURA P.E.B.A.

si  no

**oggetto:**

ex convento di S.Domenico

**ubicazione:**

via di Mezzo, 14-16


**dati  
catastali:**

foglio n. 37 - sviluppo C, fg 52

mappale/i n.


estratto catastale

scala



estratto CTR

scala



**TIPOLOGIA DI RIFERIMENTO:**

**tipologia edilizia:**

edificio nodale di tipo specialistico

**datazione:**

ante 1826

con elementi di impianto riferibili al sec.:

**disposizione  
sul lotto :**

edificio lungo strada

**presenza annessi:**

si  no  non accertabile

**destinazione d' uso:**

**originaria**

**attuale**

religiosa

residenziale, commerciale

**grado d' uso  
del fabbricato:**

utilizzato  utilizzato in parte  non utilizzato

**COMUNE DI BARGA - REGOLAMENTO URBANISTICO - QUADRO CONOSCITIVO**  
**SCHEDATURA E CATALOGAZIONE IMMOBILI E COMPLESSI EDILIZI**  
 - profilo storico-architettonico-urbanistico-testimoniale -

**SCHEDA NUMERO**

047

CSB

**CATEGORIA EDIFICIO**

C

**DESCRIZIONE DEL FABBRICATO:**

**scheda quadro conoscitivo del PS:**

SI - N.B. si rimanda alle schede del Quadro Conoscitivo del P.S. n° 47  
 NO - N.B. vedi informazioni successive

**paramenti esterni:  
materiali e/o finiture**

**copertura:  
materiali e/o finiture**

**deterioramenti statici:**

si  no

**alterazioni impianto originario:**

si  
 no

**descrizione elementi architettonici e decorativi:**

**descrizione eventuale area di pertinenza:**

**note:**

**DOCUMENTAZIONE FOTOGRAFICA**

csb52



**COMUNE DI BARGA - REGOLAMENTO URBANISTICO - QUADRO CONOSCITIVO**  
**SCHEDATURA E CATALOGAZIONE IMMOBILI E COMPLESSI EDILIZI**  
- profilo storico-architettonico-urbanistico-testimoniale -



**SCHEDA N° 048 CSB CATEGORIA EDIFICIO C**

IMMOBILE PRESENTE ALL'INTERNO DELLA SCHEDATURA P.E.B.A.

si  no

**oggetto:**

ex convento di S.Domenico

**ubicazione:**

via del Pretorio, 13-15


**dati  
catastali:**

foglio n. 37 - sviluppo C, fg 52

mappale/i n.


estratto catastale

scala



estratto CTR

scala



**TIPOLOGIA DI RIFERIMENTO:**

**tipologia edilizia:**

edilizia specialistica

**datazione:**

ante 1826

con elementi di impianto riferibili al sec.:

**disposizione  
sul lotto :**

edificio lungo strada

**presenza annessi:**

si  no  non accertabile

**destinazione d' uso:**

**originaria**

**attuale**

religiosa

residenziale

**grado d' uso  
del fabbricato:**

utilizzato  utilizzato in parte  non utilizzato



**COMUNE DI BARGA - REGOLAMENTO URBANISTICO - QUADRO CONOSCITIVO  
SCHEDATURA E CATALOGAZIONE IMMOBILI E COMPLESSI EDILIZI**

- profilo storico-architettonico-urbanistico-testimoniale -

**SCHEDA NUMERO**

048

CSB

**CATEGORIA EDIFICIO**

C

**DESCRIZIONE DEL FABBRICATO:**

scheda quadro conoscitivo del PS:

SI - N.B. si rimanda alle schede del Quadro Conoscitivo del P.S. n°  
 NO - N.B. vedi informazioni successive

48

paramenti esterni:  
materiali e/o finiture

copertura:  
materiali e/o finiture

deterioramenti statici:

si  no

alterazioni impianto originario:

si  
 no

descrizione elementi architettonici e decorativi:

descrizione eventuale area di pertinenza:


note:

**DOCUMENTAZIONE FOTOGRAFICA**

csb89



csb90



**COMUNE DI BARGA - REGOLAMENTO URBANISTICO - QUADRO CONOSCITIVO**  
**SCHEDATURA E CATALOGAZIONE IMMOBILI E COMPLESSI EDILIZI**  
- profilo storico-architettonico-urbanistico-testimoniale -



**SCHEDA N° 050 CSB CATEGORIA EDIFICIO C**

IMMOBILE PRESENTE ALL'INTERNO DELLA SCHEDATURA P.E.B.A.

si  no

**oggetto:**

edificio residenziale

**ubicazione:**

via di Mezzo, 24,26,28

**dati  
catastali:**


foglio n.

37 - sviluppo C, fg 52

mappale/i n.


estratto catastale

scala



estratto CTR

scala



**TIPOLOGIA DI RIFERIMENTO:**

**tipologia edilizia:**

edificio in linea

**datazione:**

ante 1826

con elementi di impianto riferibili al sec.:

**disposizione  
sul lotto :**

edificio lungo strada

**presenza annessi:**

si  no  non accertabile

**destinazione d' uso:**

**originaria**

**attuale**

residenziale

residenziale, commerciale al p. t.

**grado d' uso  
del fabbricato:**

utilizzato  utilizzato in parte  non utilizzato

**COMUNE DI BARGA - REGOLAMENTO URBANISTICO - QUADRO CONOSCITIVO  
SCHEDATURA E CATALOGAZIONE IMMOBILI E COMPLESSI EDILIZI**

- profilo storico-architettonico-urbanistico-testimoniale -

**SCHEDA NUMERO**

050

CSB

**CATEGORIA EDIFICIO**

C

**DESCRIZIONE DEL FABBRICATO:**

**scheda quadro conoscitivo del PS:**

SI - N.B. si rimanda alle schede del Quadro Conoscitivo del P.S. n° 50  
 NO - N.B. vedi informazioni successive

**paramenti esterni:  
materiali e/o finiture**

**copertura:  
materiali e/o finiture**

**deterioramenti statici:**

si  no

**alterazioni impianto originario:**

si  
 no

**descrizione elementi architettonici e decorativi:**

**descrizione eventuale area di pertinenza:**

**note:**

**DOCUMENTAZIONE FOTOGRAFICA**

csb84



csb85



**COMUNE DI BARGA - REGOLAMENTO URBANISTICO - QUADRO CONOSCITIVO**  
**SCHEDATURA E CATALOGAZIONE IMMOBILI E COMPLESSI EDILIZI**  
- profilo storico-architettonico-urbanistico-testimoniale -



**SCHEDA N° 051 CSB CATEGORIA EDIFICIO C**

IMMOBILE PRESENTE ALL'INTERNO DELLA SCHEDATURA P.E.B.A.

si  no

**oggetto:**

Palazzo Balduini

**ubicazione:**

via del Pretorio, 19

**dati  
catastali:**

foglio n. 37 - sviluppo C, fg 52

mappale/i n.

estratto catastale

scala

estratto CTR

scala



**TIPOLOGIA DI RIFERIMENTO:**

**tipologia edilizia:**

palazzetto con corte interna

**datazione:**

ante 1826

con elementi di impianto riferibili al sec.:

**disposizione  
sul lotto :**

edificio lungo strada

**presenza annessi:**

si  no  non accertabile

**destinazione d' uso:**

**originaria**

**attuale**

residenziale

residenziale

**grado d' uso  
del fabbricato:**

utilizzato  utilizzato in parte  non utilizzato

**SCHEDA NUMERO**

051

CSB

**CATEGORIA EDIFICIO**

C

**DESCRIZIONE DEL FABBRICATO:**

**scheda quadro conoscitivo del PS:**

SI - N.B. si rimanda alle schede del Quadro Conoscitivo del P.S. n° 51  
 NO - N.B. vedi informazioni successive

**paramenti esterni:  
materiali e/o finiture**

**copertura:  
materiali e/o finiture**

**deterioramenti statici:**

si  no

**alterazioni impianto originario:**

si  
 no

**descrizione elementi architettonici e decorativi:**

**descrizione eventuale area di pertinenza:**

**note:**

**DOCUMENTAZIONE FOTOGRAFICA**



**COMUNE DI BARGA - REGOLAMENTO URBANISTICO - QUADRO CONOSCITIVO**  
**SCHEDATURA E CATALOGAZIONE IMMOBILI E COMPLESSI EDILIZI**  
- profilo storico-architettonico-urbanistico-testimoniale -



**SCHEDA N° 058 CSB CATEGORIA EDIFICIO C**

IMMOBILE PRESENTE ALL'INTERNO DELLA SCHEDATURA P.E.B.A.

si  no

**oggetto:**

Palazzo giannelli Bertacchi

**ubicazione:**

via delle Mura, 1-3

**dati  
catastali:**

foglio n.

37 - sviluppo C, fg 52



mappale/i n.

estratto catastale

scala

estratto CTR

scala



**TIPOLOGIA DI RIFERIMENTO:**

**tipologia edilizia:**

edificio in linea

**datazione:**

ante 1826

con elementi di impianto riferibili al sec.:

**disposizione  
sul lotto :**

edificio lungo strada

**presenza annessi:**

si  no  non accertabile

**destinazione d' uso:**

**originaria**

**attuale**

residenziale

residenziale

**grado d' uso  
del fabbricato:**

utilizzato  utilizzato in parte  non utilizzato

**COMUNE DI BARGA - REGOLAMENTO URBANISTICO - QUADRO CONOSCITIVO  
SCHEDATURA E CATALOGAZIONE IMMOBILI E COMPLESSI EDILIZI**

- profilo storico-architettonico-urbanistico-testimoniale -

**SCHEDA NUMERO**

058

CSB

**CATEGORIA EDIFICIO**

C

**DESCRIZIONE DEL FABBRICATO:**

<b>scheda quadro conoscitivo del PS:</b>	<input checked="" type="checkbox"/> SI - N.B. si rimanda alle schede del Quadro Conoscitivo del P.S. n° <span style="border: 1px solid black; padding: 2px;">58</span> <input type="checkbox"/> NO - N.B. vedi informazioni successive
<b>paramenti esterni: materiali e/o finiture</b>	
<b>copertura: materiali e/o finiture</b>	
<b>deterioramenti statici:</b>	<input type="checkbox"/> si <input type="checkbox"/> no
<b>alterazioni impianto originario:</b>	<input type="checkbox"/> si <input type="checkbox"/> no
<b>descrizione elementi architettonici e decorativi:</b>	
<b>descrizione eventuale area di pertinenza:</b>	
<b>note:</b>	

**DOCUMENTAZIONE FOTOGRAFICA**

csb86



csb87



**COMUNE DI BARGA - REGOLAMENTO URBANISTICO - QUADRO CONOSCITIVO**  
**SCHEDATURA E CATALOGAZIONE IMMOBILI E COMPLESSI EDILIZI**  
- profilo storico-architettonico-urbanistico-testimoniale -



**SCHEDA N° 069 CSB CATEGORIA EDIFICIO B**

IMMOBILE PRESENTE ALL'INTERNO DELLA SCHEDATURA P.E.B.A.

si  no

**oggetto:**

Villa Gramigna

**ubicazione:**

via delle Mura, 12

**dati  
catastali:**


foglio n.

37 - sviluppo C, fg 52

mappale/i n.


estratto catastale

scala



estratto CTR

scala



**TIPOLOGIA DI RIFERIMENTO:**

**tipologia edilizia:**

palazzetto

**datazione:**

ante 1826

con elementi di impianto riferibili al sec.:

**disposizione  
sul lotto :**

edificio lungo strada con ampio giardino

**presenza annessi:**

si  no  non accertabile

**destinazione d' uso:**

**originaria**

**attuale**

residenziale

residenziale

**grado d' uso  
del fabbricato:**

utilizzato  utilizzato in parte  non utilizzato



**COMUNE DI BARGA - REGOLAMENTO URBANISTICO - QUADRO CONOSCITIVO  
SCHEDATURA E CATALOGAZIONE IMMOBILI E COMPLESSI EDILIZI**

- profilo storico-architettonico-urbanistico-testimoniale -

**SCHEDA NUMERO**

069

CSB

**CATEGORIA EDIFICIO**

B

**DESCRIZIONE DEL FABBRICATO:**

**scheda quadro conoscitivo del PS:**

SI - N.B. si rimanda alle schede del Quadro Conoscitivo del P.S. n° 69  
 NO - N.B. vedi informazioni successive

**paramenti esterni:  
materiali e/o finiture**

**copertura:  
materiali e/o finiture**

**deterioramenti statici:**

si  no

**alterazioni impianto originario:**

si  
 no

**descrizione elementi architettonici e decorativi:**

**descrizione eventuale area di pertinenza:**

**note:**

**DOCUMENTAZIONE FOTOGRAFICA**



**COMUNE DI BARGA - REGOLAMENTO URBANISTICO - QUADRO CONOSCITIVO**  
**SCHEDATURA E CATALOGAZIONE IMMOBILI E COMPLESSI EDILIZI**  
- profilo storico-architettonico-urbanistico-testimoniale -



**SCHEDA N° 075 CSB CATEGORIA EDIFICIO C**

IMMOBILE PRESENTE ALL'INTERNO DELLA SCHEDATURA P.E.B.A.

si  no

**oggetto:**

edificio residenziale

**ubicazione:**

via della Torre, 5 - via delle Mura

**dati  
catastali:**

foglio n. 37 - sviluppo C, fg 52



mappale/i n.

estratto catastale

scala

estratto CTR

scala



**TIPOLOGIA DI RIFERIMENTO:**

**tipologia edilizia:**

palazzetto

**datazione:**

ante 1826

con elementi di impianto riferibili al sec.:

**disposizione  
sul lotto :**

edificio su resede privata, lungo strada con giardino

**presenza annessi:**

si  no  non accertabile

**destinazione d' uso:**

**originaria**

**attuale**

residenziale

residenziale

**grado d' uso  
del fabbricato:**

utilizzato  utilizzato in parte  non utilizzato

**COMUNE DI BARGA - REGOLAMENTO URBANISTICO - QUADRO CONOSCITIVO  
SCHEMATURA E CATALOGAZIONE IMMOBILI E COMPLESSI EDILIZI**

- profilo storico-architettonico-urbanistico-testimoniale -

**SCHEDA NUMERO**

075

CSB


**CATEGORIA EDIFICIO**

C

**DESCRIZIONE DEL FABBRICATO:**

<b>scheda quadro conoscitivo del PS:</b>	<input checked="" type="checkbox"/> SI - N.B. si rimanda alle schede del Quadro Conoscitivo del P.S. n° <span style="border: 1px solid black; padding: 2px;">75</span> <input type="checkbox"/> NO - N.B. vedi informazioni successive
<b>paramenti esterni: materiali e/o finiture</b>	
<b>copertura: materiali e/o finiture</b>	
<b>deterioramenti statici:</b>	<input type="checkbox"/> si <input type="checkbox"/> no
<b>alterazioni impianto originario:</b>	<input type="checkbox"/> si <input type="checkbox"/> no
<b>descrizione elementi architettonici e decorativi:</b>	
<b>descrizione eventuale area di pertinenza:</b>	
<b>note:</b>	

**DOCUMENTAZIONE FOTOGRAFICA**



**COMUNE DI BARGA - REGOLAMENTO URBANISTICO - QUADRO CONOSCITIVO**  
**SCHEDATURA E CATALOGAZIONE IMMOBILI E COMPLESSI EDILIZI**  
- profilo storico-architettonico-urbanistico-testimoniale -



**SCHEDA N° 079 CSB CATEGORIA EDIFICIO A**

IMMOBILE PRESENTE ALL'INTERNO DELLA SCHEDATURA P.E.B.A.

si  no

**oggetto:**

Biblioteca Comunale Fratelli Rosselli

**ubicazione:**

via Giannetti, 6

**dati catastali:**

foglio n.

37 - sviluppo C, fg 52



mappale/i n.

estratto catastale

scala

estratto CTR

scala



**TIPOLOGIA DI RIFERIMENTO:**

**tipologia edilizia:**

palazzo signorile

**datazione:**

con elementi di impianto riferibili al sec.:

**disposizione sul lotto :**

edificio su piazza

**presenza annessi:**

si  no  non accertabile

**destinazione d' uso:**

**originaria**

**attuale**

residenziale

servizi (biblioteca)

**grado d' uso del fabbricato:**

utilizzato  utilizzato in parte  non utilizzato

**COMUNE DI BARGA - REGOLAMENTO URBANISTICO - QUADRO CONOSCITIVO  
SCHEMATURA E CATALOGAZIONE IMMOBILI E COMPLESSI EDILIZI**

- profilo storico-architettonico-urbanistico-testimoniale -

**SCHEDA NUMERO**

079

CSB

**CATEGORIA EDIFICIO**

A

**DESCRIZIONE DEL FABBRICATO:**

**scheda quadro conoscitivo del PS:**

SI - N.B. si rimanda alle schede del Quadro Conoscitivo del P.S. n° 79  
 NO - N.B. vedi informazioni successive

**paramenti esterni:  
materiali e/o finiture**

**copertura:  
materiali e/o finiture**

**deterioramenti statici:**

si  no

**alterazioni impianto originario:**

si  
 no

**descrizione elementi architettonici e decorativi:**

**descrizione eventuale area di pertinenza:**

**note:**

**DOCUMENTAZIONE FOTOGRAFICA**



**COMUNE DI BARGA - REGOLAMENTO URBANISTICO - QUADRO CONOSCITIVO**  
**SCHEDATURA E CATALOGAZIONE IMMOBILI E COMPLESSI EDILIZI**  
- profilo storico-architettonico-urbanistico-testimoniale -



**SCHEDA N° 083 CSB CATEGORIA EDIFICIO C**

IMMOBILE PRESENTE ALL'INTERNO DELLA SCHEDATURA P.E.B.A.

si  no

**oggetto:**

edificio residenziale - casa Mazzolini

**ubicazione:**

via Marconi 3-7, via di Borgo 2


**dati  
catastali:**

foglio n. 37 - sviluppo C, fg 52

mappale/i n.


estratto catastale

scala



estratto CTR

scala



**TIPOLOGIA DI RIFERIMENTO:**

**tipologia edilizia:**

edificio in linea

**datazione:**

ante 1826

con elementi di impianto riferibili al sec.:

**disposizione  
sul lotto :**

edificio lungo strada - su piazza

**presenza annessi:**

si  no  non accertabile

**destinazione d' uso:**

**originaria**

**attuale**

residenziale

residenziale, commerciale, direzionale

**grado d' uso  
del fabbricato:**

utilizzato  utilizzato in parte  non utilizzato

**COMUNE DI BARGA - REGOLAMENTO URBANISTICO - QUADRO CONOSCITIVO  
SCHEDATURA E CATALOGAZIONE IMMOBILI E COMPLESSI EDILIZI**

- profilo storico-architettonico-urbanistico-testimoniale -

**SCHEDA NUMERO**

083

CSB

**CATEGORIA EDIFICIO**

C

**DESCRIZIONE DEL FABBRICATO:**

**scheda quadro conoscitivo del PS:**

SI - N.B. si rimanda alle schede del Quadro Conoscitivo del P.S. n° 83  
 NO - N.B. vedi informazioni successive

**paramenti esterni:  
materiali e/o finiture**

**copertura:  
materiali e/o finiture**

**deterioramenti statici:**

si  no

**alterazioni impianto originario:**

si  
 no

**descrizione elementi architettonici e decorativi:**

**descrizione eventuale area di pertinenza:**

**note:**

**DOCUMENTAZIONE FOTOGRAFICA**



**COMUNE DI BARGA - REGOLAMENTO URBANISTICO - QUADRO CONOSCITIVO**  
**SCHEDATURA E CATALOGAZIONE IMMOBILI E COMPLESSI EDILIZI**  
- profilo storico-architettonico-urbanistico-testimoniale -



**SCHEDA N° 093 CSB CATEGORIA EDIFICIO C**

IMMOBILE PRESENTE ALL'INTERNO DELLA SCHEDATURA P.E.B.A.

si  no

**oggetto:**

edificio residenziale

**ubicazione:**

via del Duomo,5 - via di Mezzo , 58

**dati  
catastali:**


foglio n.

37 - sviluppo C, fg 52

mappale/i n.


estratto catastale

scala



estratto CTR

scala



**TIPOLOGIA DI RIFERIMENTO:**

**tipologia edilizia:**

edificio in linea

**datazione:**

ante 1826

con elementi di impianto riferibili al sec.:

**disposizione  
sul lotto :**

edificio lungo strada

**presenza annessi:**

si  no  non accertabile

**destinazione d' uso:**

**originaria**

**attuale**

residenziale

residenziale

**grado d' uso  
del fabbricato:**

utilizzato  utilizzato in parte  non utilizzato



**COMUNE DI BARGA - REGOLAMENTO URBANISTICO - QUADRO CONOSCITIVO  
SCHEDATURA E CATALOGAZIONE IMMOBILI E COMPLESSI EDILIZI**

- profilo storico-architettonico-urbanistico-testimoniale -

**SCHEDA NUMERO**

093

CSB

**CATEGORIA EDIFICIO**

C

**DESCRIZIONE DEL FABBRICATO:**

**scheda quadro conoscitivo del PS:**

SI - N.B. si rimanda alle schede del Quadro Conoscitivo del P.S. n° 93  
 NO - N.B. vedi informazioni successive

**paramenti esterni:  
materiali e/o finiture**

**copertura:  
materiali e/o finiture**

**deterioramenti statici:**

si  no

**alterazioni impianto originario:**

si  
 no

**descrizione elementi architettonici e decorativi:**

**descrizione eventuale area di pertinenza:**

**note:**

**DOCUMENTAZIONE FOTOGRAFICA**



**COMUNE DI BARGA - REGOLAMENTO URBANISTICO - QUADRO CONOSCITIVO**  
**SCHEDATURA E CATALOGAZIONE IMMOBILI E COMPLESSI EDILIZI**  
- profilo storico-architettonico-urbanistico-testimoniale -



**SCHEDA N° 094 CSB CATEGORIA EDIFICIO C**

IMMOBILE PRESENTE ALL'INTERNO DELLA SCHEDATURA P.E.B.A.

si  no

**oggetto:**

edificio residenziale

**ubicazione:**

Piazza Angelio 9,10 - via del Duomo,1,3 - via di Mezzo , 56


**dati  
catastali:**

foglio n. 37 - sviluppo C, fg 52

mappale/i n.


estratto catastale

scala



estratto CTR

scala



**TIPOLOGIA DI RIFERIMENTO:**

**tipologia edilizia:**

edificio in linea

**datazione:**

ante 1826

con elementi di impianto riferibili al sec.:

**disposizione  
sul lotto :**

edificio su piazza

**presenza annessi:**

si  no  non accertabile

**destinazione d' uso:**

**originaria**

**attuale**

residenziale

residenziale, commerciale al p. t.

**grado d' uso  
del fabbricato:**

utilizzato  utilizzato in parte  non utilizzato

**COMUNE DI BARGA - REGOLAMENTO URBANISTICO - QUADRO CONOSCITIVO  
SCHEDATURA E CATALOGAZIONE IMMOBILI E COMPLESSI EDILIZI**

- profilo storico-architettonico-urbanistico-testimoniale -

**SCHEDA NUMERO**

094

CSB

**CATEGORIA EDIFICIO**

C

**DESCRIZIONE DEL FABBRICATO:**

**scheda quadro conoscitivo del PS:**

SI - N.B. si rimanda alle schede del Quadro Conoscitivo del P.S. n° 94  
 NO - N.B. vedi informazioni successive

**paramenti esterni:  
materiali e/o finiture**

**copertura:  
materiali e/o finiture**

**deterioramenti statici:**

si  no

**alterazioni impianto originario:**

si  
 no

**descrizione elementi architettonici e decorativi:**

**descrizione eventuale area di pertinenza:**

**note:**

**DOCUMENTAZIONE FOTOGRAFICA**



**COMUNE DI BARGA - REGOLAMENTO URBANISTICO - QUADRO CONOSCITIVO**  
**SCHEDATURA E CATALOGAZIONE IMMOBILI E COMPLESSI EDILIZI**  
- profilo storico-architettonico-urbanistico-testimoniale -



**SCHEDA N° 095 CSB CATEGORIA EDIFICIO A**

IMMOBILE PRESENTE ALL'INTERNO DELLA SCHEDATURA P.E.B.A.

si  no

**oggetto:**

Palazzo Pucci

**ubicazione:**

via del Duomo,4

**dati  
catastali:**


foglio n.

37 - sviluppo C, fg 52

mappale/i n.


estratto catastale

scala



estratto CTR

scala



**TIPOLOGIA DI RIFERIMENTO:**

**tipologia edilizia:**

palazzo

**datazione:**

ante 1826 \*

con elementi di impianto riferibili al sec.:

**disposizione  
sul lotto :**

edificio lungo strada

**presenza annessi:**

si  no  non accertabile

**destinazione d' uso:**

**originaria**

**attuale**

residenziale

residenziale

**grado d' uso  
del fabbricato:**

utilizzato  utilizzato in parte  non utilizzato

**COMUNE DI BARGA - REGOLAMENTO URBANISTICO - QUADRO CONOSCITIVO  
SCHEDATURA E CATALOGAZIONE IMMOBILI E COMPLESSI EDILIZI**

- profilo storico-architettonico-urbanistico-testimoniale -

**SCHEDA NUMERO**

095

CSB

**CATEGORIA EDIFICIO**

A

**DESCRIZIONE DEL FABBRICATO:**

**scheda quadro conoscitivo del PS:**

SI - N.B. si rimanda alle schede del Quadro Conoscitivo del P.S. n°  
 NO - N.B. vedi informazioni successive

95

**paramenti esterni:  
materiali e/o finiture**

**copertura:  
materiali e/o finiture**

**deterioramenti statici:**

si  no

**alterazioni impianto originario:**

si  
 no

**descrizione elementi architettonici e decorativi:**

**descrizione eventuale area di pertinenza:**

**note:**

\* ristrutturato completamente in quanto distrutto da eventi bellici

**DOCUMENTAZIONE FOTOGRAFICA**



**COMUNE DI BARGA - REGOLAMENTO URBANISTICO - QUADRO CONOSCITIVO**  
**SCHEDATURA E CATALOGAZIONE IMMOBILI E COMPLESSI EDILIZI**  
- profilo storico-architettonico-urbanistico-testimoniale -



**SCHEDA N° 099 CSB CATEGORIA EDIFICIO A**

IMMOBILE PRESENTE ALL'INTERNO DELLA SCHEDATURA P.E.B.A.

si  no

**oggetto:**

Canonica

**ubicazione:**

via del Pretorio, 41 - Piazza Beato Michele,1

**dati catastali:**

foglio n.

37 - sviluppo C, fg 52



mappale/i n.

estratto catastale

scala

estratto CTR

scala



**TIPOLOGIA DI RIFERIMENTO:**

**tipologia edilizia:**

edificio atipico

**datazione:**

ante 1826

con elementi di impianto riferibili al sec.:

**disposizione sul lotto :**

edificio lungo strada e su piazza

**presenza annessi:**

si  no  non accertabile

**destinazione d' uso:**

**originaria**

**attuale**

residenziale (canonica)

residenziale - servizi (canonica)

**grado d' uso del fabbricato:**

utilizzato  utilizzato in parte  non utilizzato

**COMUNE DI BARGA - REGOLAMENTO URBANISTICO - QUADRO CONOSCITIVO  
SCHEDATURA E CATALOGAZIONE IMMOBILI E COMPLESSI EDILIZI**

- profilo storico-architettonico-urbanistico-testimoniale -

**SCHEDA NUMERO**

099

CSB

**CATEGORIA EDIFICIO**

A

**DESCRIZIONE DEL FABBRICATO:**

**scheda quadro conoscitivo del PS:**

SI - N.B. si rimanda alle schede del Quadro Conoscitivo del P.S. n° 99  
 NO - N.B. vedi informazioni successive

**paramenti esterni:  
materiali e/o finiture**

**copertura:  
materiali e/o finiture**

**deterioramenti statici:**

si  no

**alterazioni impianto originario:**

si  
 no

**descrizione elementi architettonici e decorativi:**

**descrizione eventuale area di pertinenza:**

**note:**

**DOCUMENTAZIONE FOTOGRAFICA**



**COMUNE DI BARGA - REGOLAMENTO URBANISTICO - QUADRO CONOSCITIVO**  
**SCHEDATURA E CATALOGAZIONE IMMOBILI E COMPLESSI EDILIZI**  
- profilo storico-architettonico-urbanistico-testimoniale -



**SCHEDA N° 100 CSB CATEGORIA EDIFICIO C**

IMMOBILE PRESENTE ALL'INTERNO DELLA SCHEDATURA P.E.B.A.

si  no

**oggetto:**

Casa Magri

**ubicazione:**

via del Pretorio, 37,37A

**dati  
catastali:**

foglio n. 37 - sviluppo C, fg 52

mappale/i n.

estratto catastale

scala

estratto CTR

scala



**TIPOLOGIA DI RIFERIMENTO:**

**tipologia edilizia:**

edificio unifamiliare, schiera

**datazione:**

ante 1826

con elementi di impianto riferibili al sec.:

**disposizione  
sul lotto :**

edificio lungo strada

**presenza annessi:**

si  no  non accertabile

**destinazione d' uso:**

**originaria**

**attuale**

residenziale

residenziale/servizi sociali

**grado d' uso  
del fabbricato:**

utilizzato  utilizzato in parte  non utilizzato



**COMUNE DI BARGA - REGOLAMENTO URBANISTICO - QUADRO CONOSCITIVO  
SCHEDATURA E CATALOGAZIONE IMMOBILI E COMPLESSI EDILIZI**

- profilo storico-architettonico-urbanistico-testimoniale -

**SCHEDA NUMERO**

100

**CSB**

**CATEGORIA EDIFICIO**

C

**DESCRIZIONE DEL FABBRICATO:**

<b>scheda quadro conoscitivo del PS:</b>	<input checked="" type="checkbox"/> SI - N.B. si rimanda alle schede del Quadro Conoscitivo del P.S. n° <span style="border: 1px solid black; padding: 2px;">100</span> <input type="checkbox"/> NO - N.B. vedi informazioni successive
<b>paramenti esterni: materiali e/o finiture</b>	
<b>copertura: materiali e/o finiture</b>	
<b>deterioramenti statici:</b>	<input type="checkbox"/> si <input type="checkbox"/> no <input style="width: 100px;" type="text"/>
<b>alterazioni impianto originario:</b>	<input type="checkbox"/> si <input type="checkbox"/> no <input style="width: 100%; height: 20px;" type="text"/>
<b>descrizione elementi architettonici e decorativi:</b>	
<b>descrizione eventuale area di pertinenza:</b>	
<b>note:</b>	

**DOCUMENTAZIONE FOTOGRAFICA**



**COMUNE DI BARGA - REGOLAMENTO URBANISTICO - QUADRO CONOSCITIVO**  
**SCHEDATURA E CATALOGAZIONE IMMOBILI E COMPLESSI EDILIZI**  
- profilo storico-architettonico-urbanistico-testimoniale -



**SCHEDA N° 101 CSB CATEGORIA EDIFICIO C**

IMMOBILE PRESENTE ALL'INTERNO DELLA SCHEDATURA P.E.B.A.

si  no

**oggetto:**

Casa Carrara

**ubicazione:**

via del Pretorio, 35

**dati  
catastali:**

foglio n.

37 - sviluppo C, fg 52



mappale/i n.

estratto catastale

scala

estratto CTR

scala



**TIPOLOGIA DI RIFERIMENTO:**

**tipologia edilizia:**

palazzetto

**datazione:**

ante 1826

con elementi di impianto riferibili al sec.:

**disposizione  
sul lotto :**

edificio lungo strada

**presenza annessi:**

si  no  non accertabile

**destinazione d' uso:**

**originaria**

**attuale**

residenziale

residenziale

**grado d' uso  
del fabbricato:**

utilizzato  utilizzato in parte  non utilizzato

**COMUNE DI BARGA - REGOLAMENTO URBANISTICO - QUADRO CONOSCITIVO  
SCHEMATURA E CATALOGAZIONE IMMOBILI E COMPLESSI EDILIZI**

- profilo storico-architettonico-urbanistico-testimoniale -

**SCHEDA NUMERO**

101

CSB

**CATEGORIA EDIFICIO**

C

**DESCRIZIONE DEL FABBRICATO:**

<b>scheda quadro conoscitivo del PS:</b>	<input checked="" type="checkbox"/> SI - N.B. si rimanda alle schede del Quadro Conoscitivo del P.S. n° <span style="border: 1px solid black; padding: 2px;">101</span> <input type="checkbox"/> NO - N.B. vedi informazioni successive
<b>paramenti esterni: materiali e/o finiture</b>	
<b>copertura: materiali e/o finiture</b>	
<b>deterioramenti statici:</b>	<input type="checkbox"/> si <input type="checkbox"/> no
<b>alterazioni impianto originario:</b>	<input type="checkbox"/> si <input type="checkbox"/> no
<b>descrizione elementi architettonici e decorativi:</b>	
<b>descrizione eventuale area di pertinenza:</b>	
<b>note:</b>	

**DOCUMENTAZIONE FOTOGRAFICA**



**COMUNE DI BARGA - REGOLAMENTO URBANISTICO - QUADRO CONOSCITIVO**  
**SCHEDATURA E CATALOGAZIONE IMMOBILI E COMPLESSI EDILIZI**  
- profilo storico-architettonico-urbanistico-testimoniale -



**SCHEDA N° 106 CSB CATEGORIA EDIFICIO C**

IMMOBILE PRESENTE ALL'INTERNO DELLA SCHEDATURA P.E.B.A.

si  no

**oggetto:**

edificio residenziale

**ubicazione:**

via di Borgo, 1, 3

**dati  
catastali:**


foglio n.

37 - sviluppo C, fg 52

mappale/i n.


estratto catastale

scala



estratto CTR

scala



**TIPOLOGIA DI RIFERIMENTO:**

**tipologia edilizia:**

**datazione:**

ante 1826

con elementi di impianto riferibili al sec.:

**disposizione  
sul lotto :**

edificio lungo strada

**presenza annessi:**

si  no  non accertabile

**destinazione d' uso:**

**originaria**

**attuale**

residenziale

residenziale, commerciale al p. t.

**grado d' uso  
del fabbricato:**

utilizzato  utilizzato in parte  non utilizzato

**COMUNE DI BARGA - REGOLAMENTO URBANISTICO - QUADRO CONOSCITIVO  
SCHEDATURA E CATALOGAZIONE IMMOBILI E COMPLESSI EDILIZI**

- profilo storico-architettonico-urbanistico-testimoniale -

**SCHEDA NUMERO**

106

CSB

**CATEGORIA EDIFICIO**

C

**DESCRIZIONE DEL FABBRICATO:**

**scheda quadro conoscitivo del PS:**

SI - N.B. si rimanda alle schede del Quadro Conoscitivo del P.S. n°  
 NO - N.B. vedi informazioni successive

106

**paramenti esterni:  
materiali e/o finiture**

**copertura:  
materiali e/o finiture**

**deterioramenti statici:**

si  no

**alterazioni impianto originario:**

si  
 no

**descrizione elementi architettonici e decorativi:**

**descrizione eventuale area di pertinenza:**

**note:**

**DOCUMENTAZIONE FOTOGRAFICA**



**COMUNE DI BARGA - REGOLAMENTO URBANISTICO - QUADRO CONOSCITIVO**  
**SCHEDATURA E CATALOGAZIONE IMMOBILI E COMPLESSI EDILIZI**  
- profilo storico-architettonico-urbanistico-testimoniale -



**SCHEDA N° 107 CSB CATEGORIA EDIFICIO C**

IMMOBILE PRESENTE ALL'INTERNO DELLA SCHEDATURA P.E.B.A.

si  no

**oggetto:**

edificio residenziale

**ubicazione:**

Piazza Galletto 3, via Fontana, 7

**dati  
catastali:**


foglio n.

37 - sviluppo C, fg 52

mappale/i n.


estratto catastale

scala



estratto CTR

scala



**TIPOLOGIA DI RIFERIMENTO:**

**tipologia edilizia:**

edificio nodale

**datazione:**

sec. XIX

con elementi di impianto riferibili al sec.:

**disposizione  
sul lotto :**

edificio lungo strada

**presenza annessi:**

si  no  non accertabile

**destinazione d' uso:**

**originaria**

**attuale**

residenziale

residenziale

**grado d' uso  
del fabbricato:**

utilizzato  utilizzato in parte  non utilizzato

**COMUNE DI BARGA - REGOLAMENTO URBANISTICO - QUADRO CONOSCITIVO  
SCHEDATURA E CATALOGAZIONE IMMOBILI E COMPLESSI EDILIZI**

- profilo storico-architettonico-urbanistico-testimoniale -

**SCHEDA NUMERO**

107

**CSB**

**CATEGORIA EDIFICIO**

C

**DESCRIZIONE DEL FABBRICATO:**

**scheda quadro conoscitivo del PS:**

SI - N.B. si rimanda alle schede del Quadro Conoscitivo del P.S. n°  
 NO - N.B. vedi informazioni successive

107

**paramenti esterni:  
materiali e/o finiture**

**copertura:  
materiali e/o finiture**

**deterioramenti statici:**

si  no

**alterazioni impianto originario:**

si  
 no

**descrizione elementi architettonici e decorativi:**

**descrizione eventuale area di pertinenza:**

**note:**

**DOCUMENTAZIONE FOTOGRAFICA**



**COMUNE DI BARGA - REGOLAMENTO URBANISTICO - QUADRO CONOSCITIVO**  
**SCHEDATURA E CATALOGAZIONE IMMOBILI E COMPLESSI EDILIZI**  
- profilo storico-architettonico-urbanistico-testimoniale -



**SCHEDA N° 122 CSB CATEGORIA EDIFICIO C**

IMMOBILE PRESENTE ALL'INTERNO DELLA SCHEDATURA P.E.B.A.

si  no

**oggetto:**

casa Focacci

**ubicazione:**

via di Mezzo 60-64, Piazza Salvi 4-6

**dati  
catastali:**


foglio n.

37 - sviluppo C, fg 52

mappale/i n.


estratto catastale

scala



estratto CTR

scala



**TIPOLOGIA DI RIFERIMENTO:**

**tipologia edilizia:**

edificio in linea

**datazione:**

ante 1826

con elementi di impianto riferibili al sec.:

**disposizione  
sul lotto :**

edificio lungo strada

**presenza annessi:**

si  no  non accertabile

**destinazione d' uso:**

**originaria**

**attuale**

residenziale

residenziale, commerciale al p. t.

**grado d' uso  
del fabbricato:**

utilizzato  utilizzato in parte  non utilizzato



**COMUNE DI BARGA - REGOLAMENTO URBANISTICO - QUADRO CONOSCITIVO  
SCHEDATURA E CATALOGAZIONE IMMOBILI E COMPLESSI EDILIZI**

- profilo storico-architettonico-urbanistico-testimoniale -

**SCHEDA NUMERO**

122

**CSB**

**CATEGORIA EDIFICIO**

C

**DESCRIZIONE DEL FABBRICATO:**

**scheda quadro conoscitivo del PS:**

SI - N.B. si rimanda alle schede del Quadro Conoscitivo del P.S. n°  
 NO - N.B. vedi informazioni successive

122

**paramenti esterni:  
materiali e/o finiture**

**copertura:  
materiali e/o finiture**

**deterioramenti statici:**

si  no

**alterazioni impianto originario:**

si  
 no

**descrizione elementi architettonici e decorativi:**

**descrizione eventuale area di pertinenza:**

**note:**

**DOCUMENTAZIONE FOTOGRAFICA**



**COMUNE DI BARGA - REGOLAMENTO URBANISTICO - QUADRO CONOSCITIVO**  
**SCHEDATURA E CATALOGAZIONE IMMOBILI E COMPLESSI EDILIZI**  
- profilo storico-architettonico-urbanistico-testimoniale -



**SCHEDA N° 124 CSB CATEGORIA EDIFICIO A**

IMMOBILE PRESENTE ALL'INTERNO DELLA SCHEDATURA P.E.B.A.

si  no

**oggetto:**

Palazzo Menchi

**ubicazione:**

Piazza Salvi, via di Borgo,3

**dati catastali:**

foglio n. 37 - sviluppo C, fg 52


mappale/i n.

estratto catastale

scala

estratto CTR

scala



**TIPOLOGIA DI RIFERIMENTO:**

**tipologia edilizia:**

edificio in linea

**datazione:**

ante 1826

con elementi di impianto riferibili al sec.:

**disposizione sul lotto :**

edificio lungo strada e su piazza

**presenza annessi:**

si  no  non accertabile

**destinazione d' uso:**

**originaria**

**attuale**

residenziale

residenziale, commerciale al p. t.

**grado d' uso del fabbricato:**

utilizzato  utilizzato in parte  non utilizzato

**COMUNE DI BARGA - REGOLAMENTO URBANISTICO - QUADRO CONOSCITIVO  
SCHEMATURA E CATALOGAZIONE IMMOBILI E COMPLESSI EDILIZI**

- profilo storico-architettonico-urbanistico-testimoniale -

**SCHEDA NUMERO**

124

CSB

**CATEGORIA EDIFICIO**

A

**DESCRIZIONE DEL FABBRICATO:**

**scheda quadro conoscitivo del PS:**

SI - N.B. si rimanda alle schede del Quadro Conoscitivo del P.S. n°  
 NO - N.B. vedi informazioni successive

124

**paramenti esterni:  
materiali e/o finiture**

**copertura:  
materiali e/o finiture**

**deterioramenti statici:**

si  no

**alterazioni impianto originario:**

si  
 no

**descrizione elementi architettonici e decorativi:**

**descrizione eventuale area di pertinenza:**

**note:**

**DOCUMENTAZIONE FOTOGRAFICA**



**COMUNE DI BARGA - REGOLAMENTO URBANISTICO - QUADRO CONOSCITIVO**  
**SCHEDATURA E CATALOGAZIONE IMMOBILI E COMPLESSI EDILIZI**  
- profilo storico-architettonico-urbanistico-testimoniale -



**SCHEDA N° 135 CSB CATEGORIA EDIFICIO A**

IMMOBILE PRESENTE ALL'INTERNO DELLA SCHEDATURA P.E.B.A.

si  no

**oggetto:**

Chiesa del SS Crocifisso

**ubicazione:**

Via del Duomo

**dati  
catastali:**


foglio n.

37 - sviluppo C, fg 52

mappale/i n.


estratto catastale

scala



estratto CTR

scala



**TIPOLOGIA DI RIFERIMENTO:**

**tipologia edilizia:**

edilizia specialistica (chiesa)

**datazione:**

ante 1826

con elementi di impianto riferibili al sec.:

**disposizione  
sul lotto :**

edificio lungo strada

**presenza annessi:**

si  no  non accertabile

**destinazione d' uso:**

**originaria**

**attuale**

religiosa (chiesa)

religiosa (chiesa)

**grado d' uso  
del fabbricato:**

utilizzato  utilizzato in parte  non utilizzato

**COMUNE DI BARGA - REGOLAMENTO URBANISTICO - QUADRO CONOSCITIVO  
SCHEDATURA E CATALOGAZIONE IMMOBILI E COMPLESSI EDILIZI**

- profilo storico-architettonico-urbanistico-testimoniale -

**SCHEDA NUMERO**

135

CSB

**CATEGORIA EDIFICIO**

A

**DESCRIZIONE DEL FABBRICATO:**

**scheda quadro conoscitivo del PS:**

SI - N.B. si rimanda alle schede del Quadro Conoscitivo del P.S. n°  
 NO - N.B. vedi informazioni successive

135

**paramenti esterni:  
materiali e/o finiture**

**copertura:  
materiali e/o finiture**

**deterioramenti statici:**

si  no

**alterazioni impianto originario:**

si  
 no

**descrizione elementi architettonici e decorativi:**

**descrizione eventuale area di pertinenza:**

**note:**

**DOCUMENTAZIONE FOTOGRAFICA**

csb56



**COMUNE DI BARGA - REGOLAMENTO URBANISTICO - QUADRO CONOSCITIVO**  
**SCHEDATURA E CATALOGAZIONE IMMOBILI E COMPLESSI EDILIZI**  
- profilo storico-architettonico-urbanistico-testimoniale -



**SCHEDA N° 144 CSB CATEGORIA EDIFICIO C**

IMMOBILE PRESENTE ALL'INTERNO DELLA SCHEDATURA P.E.B.A.

si  no

**oggetto:**

Spedale di S.Croce

**ubicazione:**

P.zza Sargentone 80,82 - Via della Rota 1

**dati  
catastali:**


foglio n.

37 - sviluppo C, fg 52

mappale/i n.


estratto catastale

scala



estratto CTR

scala



**TIPOLOGIA DI RIFERIMENTO:**

**tipologia edilizia:**

edificio nodale

**datazione:**

ante 1826

con elementi di impianto riferibili al sec.:

**disposizione  
sul lotto :**

edificio lungo strada

**presenza annessi:**

si  no  non accertabile

**destinazione d' uso:**

**originaria**

**attuale**

spedale

residenziale, commerciale al p. t.

**grado d' uso  
del fabbricato:**

utilizzato  utilizzato in parte  non utilizzato

**COMUNE DI BARGA - REGOLAMENTO URBANISTICO - QUADRO CONOSCITIVO  
SCHEDATURA E CATALOGAZIONE IMMOBILI E COMPLESSI EDILIZI**

- profilo storico-architettonico-urbanistico-testimoniale -

**SCHEDA NUMERO**

144

CSB

**CATEGORIA EDIFICIO**

C

**DESCRIZIONE DEL FABBRICATO:**

scheda quadro conoscitivo del PS:

SI - N.B. si rimanda alle schede del Quadro Conoscitivo del P.S. n°  
 NO - N.B. vedi informazioni successive

144

paramenti esterni:  
materiali e/o finiture

copertura:  
materiali e/o finiture

deterioramenti statici:

si  no

alterazioni impianto originario:

si  
 no

descrizione elementi architettonici e decorativi:

descrizione eventuale area di pertinenza:

note:

**DOCUMENTAZIONE FOTOGRAFICA**



**COMUNE DI BARGA - REGOLAMENTO URBANISTICO - QUADRO CONOSCITIVO**  
**SCHEDATURA E CATALOGAZIONE IMMOBILI E COMPLESSI EDILIZI**  
- profilo storico-architettonico-urbanistico-testimoniale -



**SCHEDA N° 149 CSB CATEGORIA EDIFICIO C**

IMMOBILE PRESENTE ALL'INTERNO DELLA SCHEDATURA P.E.B.A.

si  no

**oggetto:**

Palazzo Cardosi Mazzolini

**ubicazione:**

vicolo del Pozzo 4

**dati  
catastali:**

foglio n.

37 - sviluppo C, fg 52



mappale/i n.

estratto catastale

scala

estratto CTR

scala



**TIPOLOGIA DI RIFERIMENTO:**

**tipologia edilizia:**

palazzo

**datazione:**

ante 1826

con elementi di impianto riferibili al sec.:

**disposizione  
sul lotto :**

edificio lungo strada

**presenza annessi:**

si  no  non accertabile

**destinazione d' uso:**

**originaria**

**attuale**

residenziale

residenziale

**grado d' uso  
del fabbricato:**

utilizzato  utilizzato in parte  non utilizzato



**COMUNE DI BARGA - REGOLAMENTO URBANISTICO - QUADRO CONOSCITIVO  
SCHEDATURA E CATALOGAZIONE IMMOBILI E COMPLESSI EDILIZI**

- profilo storico-architettonico-urbanistico-testimoniale -

**SCHEDA NUMERO**

149

CSB

**CATEGORIA EDIFICIO**

C

**DESCRIZIONE DEL FABBRICATO:**

**scheda quadro conoscitivo del PS:**

SI - N.B. si rimanda alle schede del Quadro Conoscitivo del P.S. n°  
 NO - N.B. vedi informazioni successive

149

**paramenti esterni:  
materiali e/o finiture**

**copertura:  
materiali e/o finiture**

**deterioramenti statici:**

si  no

**alterazioni impianto originario:**

si  
 no

**descrizione elementi architettonici e decorativi:**

**descrizione eventuale area di pertinenza:**

**note:**

**DOCUMENTAZIONE FOTOGRAFICA**



**COMUNE DI BARGA - REGOLAMENTO URBANISTICO - QUADRO CONOSCITIVO**  
**SCHEDATURA E CATALOGAZIONE IMMOBILI E COMPLESSI EDILIZI**  
- profilo storico-architettonico-urbanistico-testimoniale -



**SCHEDA N° 150 CSB CATEGORIA EDIFICIO C**

IMMOBILE PRESENTE ALL'INTERNO DELLA SCHEDATURA P.E.B.A.

si  no

**oggetto:**

edificio residenziale

**ubicazione:**

piazza Sargentone, 61

**dati  
catastali:**

foglio n.

37 - sviluppo C, fg 52



mappale/i n.

estratto catastale

scala

estratto CTR

scala



**TIPOLOGIA DI RIFERIMENTO:**

**tipologia edilizia:**

edificio a schiera

**datazione:**

ante 1826

con elementi di impianto riferibili al sec.:

**disposizione  
sul lotto :**

edificio lungo strada

**presenza annessi:**

si  no  non accertabile

**destinazione d' uso:**

**originaria**

**attuale**

residenziale

residenziale

**grado d' uso  
del fabbricato:**

utilizzato  utilizzato in parte  non utilizzato

**COMUNE DI BARGA - REGOLAMENTO URBANISTICO - QUADRO CONOSCITIVO  
SCHEDATURA E CATALOGAZIONE IMMOBILI E COMPLESSI EDILIZI**

- profilo storico-architettonico-urbanistico-testimoniale -

**SCHEDA NUMERO**

150

CSB

**CATEGORIA EDIFICIO**

C

**DESCRIZIONE DEL FABBRICATO:**

<b>scheda quadro conoscitivo del PS:</b>	<input checked="" type="checkbox"/> SI - N.B. si rimanda alle schede del Quadro Conoscitivo del P.S. n° <span style="border: 1px solid black; padding: 2px;">150</span> <input type="checkbox"/> NO - N.B. vedi informazioni successive
<b>paramenti esterni: materiali e/o finiture</b>	
<b>copertura: materiali e/o finiture</b>	
<b>deterioramenti statici:</b>	<input type="checkbox"/> si <input type="checkbox"/> no
<b>alterazioni impianto originario:</b>	<input type="checkbox"/> si <input type="checkbox"/> no
<b>descrizione elementi architettonici e decorativi:</b>	
<b>descrizione eventuale area di pertinenza:</b>	
<b>note:</b>	

**DOCUMENTAZIONE FOTOGRAFICA**



**COMUNE DI BARGA - REGOLAMENTO URBANISTICO - QUADRO CONOSCITIVO**  
**SCHEDATURA E CATALOGAZIONE IMMOBILI E COMPLESSI EDILIZI**  
- profilo storico-architettonico-urbanistico-testimoniale -



**SCHEDA N° 151 CSB CATEGORIA EDIFICIO C**

IMMOBILE PRESENTE ALL'INTERNO DELLA SCHEDATURA P.E.B.A.

si  no

**oggetto:**

casa Marchetti

**ubicazione:**

via di Mezzo 63-65


**dati  
catastali:**

foglio n. 37 - sviluppo C, fg 52

mappale/i n.


estratto catastale

scala



estratto CTR

scala



**TIPOLOGIA DI RIFERIMENTO:**

**tipologia edilizia:**

palazzetto con altana

**datazione:**

ante 1826

con elementi di impianto riferibili al sec.:

**disposizione  
sul lotto :**

edificio lungo strada

**presenza annessi:**

si  no  non accertabile

**destinazione d' uso:**

**originaria**

**attuale**

residenziale

residenziale

**grado d' uso  
del fabbricato:**

utilizzato  utilizzato in parte  non utilizzato

**COMUNE DI BARGA - REGOLAMENTO URBANISTICO - QUADRO CONOSCITIVO  
SCHEDATURA E CATALOGAZIONE IMMOBILI E COMPLESSI EDILIZI**

- profilo storico-architettonico-urbanistico-testimoniale -

**SCHEDA NUMERO**

151

CSB

**CATEGORIA EDIFICIO**

C

**DESCRIZIONE DEL FABBRICATO:**

<b>scheda quadro conoscitivo del PS:</b>	<input checked="" type="checkbox"/> SI - N.B. si rimanda alle schede del Quadro Conoscitivo del P.S. n° <span style="border: 1px solid black; padding: 2px;">151</span> <input type="checkbox"/> NO - N.B. vedi informazioni successive
<b>paramenti esterni: materiali e/o finiture</b>	
<b>copertura: materiali e/o finiture</b>	
<b>deterioramenti statici:</b>	<input type="checkbox"/> si <input type="checkbox"/> no <input type="text"/>
<b>alterazioni impianto originario:</b>	<input type="checkbox"/> si <input type="checkbox"/> no <input type="text"/>
<b>descrizione elementi architettonici e decorativi:</b>	
<b>descrizione eventuale area di pertinenza:</b>	
<b>note:</b>	

**DOCUMENTAZIONE FOTOGRAFICA**



**COMUNE DI BARGA - REGOLAMENTO URBANISTICO - QUADRO CONOSCITIVO**  
**SCHEDATURA E CATALOGAZIONE IMMOBILI E COMPLESSI EDILIZI**  
- profilo storico-architettonico-urbanistico-testimoniale -



**SCHEDA N° 157 CSB CATEGORIA EDIFICIO C**

IMMOBILE PRESENTE ALL'INTERNO DELLA SCHEDATURA P.E.B.A.

si  no

**oggetto:**

edificio residenziale

**ubicazione:**

via della Misericordia 1,2

**dati  
catastali:**


foglio n.

37 - sviluppo C, fg 52

mappale/i n.


estratto catastale

scala



estratto CTR

scala



**TIPOLOGIA DI RIFERIMENTO:**

**tipologia edilizia:**

schiera con giardino sul fronte

**datazione:**

ante 1826

con elementi di impianto riferibili al sec.:

**disposizione  
sul lotto :**

edificio lungo strada con giardino

**presenza annessi:**

si  no  non accertabile

**destinazione d' uso:**

**originaria**

**attuale**

residenziale

residenziale

**grado d' uso  
del fabbricato:**

utilizzato  utilizzato in parte  non utilizzato

**COMUNE DI BARGA - REGOLAMENTO URBANISTICO - QUADRO CONOSCITIVO  
SCHEDATURA E CATALOGAZIONE IMMOBILI E COMPLESSI EDILIZI**

- profilo storico-architettonico-urbanistico-testimoniale -

**SCHEDA NUMERO**

157

CSB

**CATEGORIA EDIFICIO**

C

**DESCRIZIONE DEL FABBRICATO:**

**scheda quadro conoscitivo del PS:**

SI - N.B. si rimanda alle schede del Quadro Conoscitivo del P.S. n°  
 NO - N.B. vedi informazioni successive

157

**paramenti esterni:  
materiali e/o finiture**

**copertura:  
materiali e/o finiture**

**deterioramenti statici:**

si  no

**alterazioni impianto originario:**

si  
 no

**descrizione elementi architettonici e decorativi:**

**descrizione eventuale area di pertinenza:**

**note:**

**DOCUMENTAZIONE FOTOGRAFICA**



**COMUNE DI BARGA - REGOLAMENTO URBANISTICO - QUADRO CONOSCITIVO**  
**SCHEDATURA E CATALOGAZIONE IMMOBILI E COMPLESSI EDILIZI**  
- profilo storico-architettonico-urbanistico-testimoniale -



**SCHEDA N° 160 CSB CATEGORIA EDIFICIO C**

IMMOBILE PRESENTE ALL'INTERNO DELLA SCHEDATURA P.E.B.A.

si  no

**oggetto:**

edificio residenziale

**ubicazione:**

via della Misericordia 4 - vicolo Chiaro, 2

**dati  
catastali:**


foglio n.

37 - sviluppo C, fg 52

mappale/i n.


estratto catastale

scala



estratto CTR

scala



**TIPOLOGIA DI RIFERIMENTO:**

**tipologia edilizia:**

schiera

**datazione:**

ante 1826

con elementi di impianto riferibili al sec.:

**disposizione  
sul lotto :**

edificio lungo strada

**presenza annessi:**

si  no  non accertabile

**destinazione d' uso:**

**originaria**

**attuale**

residenziale

residenziale

**grado d' uso  
del fabbricato:**

utilizzato  utilizzato in parte  non utilizzato



**COMUNE DI BARGA - REGOLAMENTO URBANISTICO - QUADRO CONOSCITIVO  
SCHEDATURA E CATALOGAZIONE IMMOBILI E COMPLESSI EDILIZI**

- profilo storico-architettonico-urbanistico-testimoniale -

**SCHEDA NUMERO**

160

CSB

**CATEGORIA EDIFICIO**

C

**DESCRIZIONE DEL FABBRICATO:**

**scheda quadro conoscitivo del PS:**

SI - N.B. si rimanda alle schede del Quadro Conoscitivo del P.S. n°  
 NO - N.B. vedi informazioni successive

160

**paramenti esterni:  
materiali e/o finiture**

**copertura:  
materiali e/o finiture**

**deterioramenti statici:**

si  no

**alterazioni impianto originario:**

si  
 no

**descrizione elementi architettonici e decorativi:**

**descrizione eventuale area di pertinenza:**

**note:**

**DOCUMENTAZIONE FOTOGRAFICA**



**COMUNE DI BARGA - REGOLAMENTO URBANISTICO - QUADRO CONOSCITIVO**  
**SCHEDATURA E CATALOGAZIONE IMMOBILI E COMPLESSI EDILIZI**  
- profilo storico-architettonico-urbanistico-testimoniale -



**SCHEDA N° 161 CSB CATEGORIA EDIFICIO C**

IMMOBILE PRESENTE ALL'INTERNO DELLA SCHEDATURA P.E.B.A.

si  no

**oggetto:**

casa Marchi

**ubicazione:**

via della Misericordia 1 - via di Mezzo 98-100

**dati catastali:**


foglio n.

37 - sviluppo C, fg 52

mappale/i n.


estratto catastale

scala



estratto CTR

scala



**TIPOLOGIA DI RIFERIMENTO:**

**tipologia edilizia:**

edificio nodale

**datazione:**

ante 1826

con elementi di impianto riferibili al sec.:

**disposizione sul lotto :**

edificio lungo strada

**presenza annessi:**

si  no  non accertabile

**destinazione d' uso:**

**originaria**

**attuale**

residenziale

residenziale

**grado d' uso del fabbricato:**

utilizzato  utilizzato in parte  non utilizzato

**COMUNE DI BARGA - REGOLAMENTO URBANISTICO - QUADRO CONOSCITIVO  
SCHEDATURA E CATALOGAZIONE IMMOBILI E COMPLESSI EDILIZI**

- profilo storico-architettonico-urbanistico-testimoniale -

**SCHEDA NUMERO**

161

CSB

**CATEGORIA EDIFICIO**

C

**DESCRIZIONE DEL FABBRICATO:**

**scheda quadro conoscitivo del PS:**

SI - N.B. si rimanda alle schede del Quadro Conoscitivo del P.S. n°  
 NO - N.B. vedi informazioni successive

161

**paramenti esterni:  
materiali e/o finiture**

**copertura:  
materiali e/o finiture**

**deterioramenti statici:**

si  no

**alterazioni impianto originario:**

si  
 no

**descrizione elementi architettonici e decorativi:**

**descrizione eventuale area di pertinenza:**

**note:**

**DOCUMENTAZIONE FOTOGRAFICA**



**COMUNE DI BARGA - REGOLAMENTO URBANISTICO - QUADRO CONOSCITIVO**  
**SCHEDATURA E CATALOGAZIONE IMMOBILI E COMPLESSI EDILIZI**  
- profilo storico-architettonico-urbanistico-testimoniale -



**SCHEDA N° 162 CSB CATEGORIA EDIFICIO C**

IMMOBILE PRESENTE ALL'INTERNO DELLA SCHEDATURA P.E.B.A.

si  no

**oggetto:**

edificio residenziale

**ubicazione:**

via di Mezzo 73

**dati  
catastali:**


foglio n.

37 - sviluppo C, fg 52

mappale/i n.


estratto catastale

scala



estratto CTR

scala



**TIPOLOGIA DI RIFERIMENTO:**

**tipologia edilizia:**

edificio nodale

**datazione:**

ante 1826

con elementi di impianto riferibili al sec.:

**disposizione  
sul lotto :**

edificio lungo strada

**presenza annessi:**

si  no  non accertabile

**destinazione d' uso:**

**originaria**

**attuale**

residenziale

residenziale

**grado d' uso  
del fabbricato:**

utilizzato  utilizzato in parte  non utilizzato

**COMUNE DI BARGA - REGOLAMENTO URBANISTICO - QUADRO CONOSCITIVO  
SCHEDATURA E CATALOGAZIONE IMMOBILI E COMPLESSI EDILIZI**

- profilo storico-architettonico-urbanistico-testimoniale -

**SCHEDA NUMERO**

162

CSB

**CATEGORIA EDIFICIO**

C

**DESCRIZIONE DEL FABBRICATO:**

**scheda quadro conoscitivo del PS:**

SI - N.B. si rimanda alle schede del Quadro Conoscitivo del P.S. n°  
 NO - N.B. vedi informazioni successive

162

**paramenti esterni:  
materiali e/o finiture**

**copertura:  
materiali e/o finiture**

**deterioramenti statici:**

si  no

**alterazioni impianto originario:**

si  
 no

**descrizione elementi architettonici e decorativi:**

**descrizione eventuale area di pertinenza:**

**note:**

**DOCUMENTAZIONE FOTOGRAFICA**



**COMUNE DI BARGA - REGOLAMENTO URBANISTICO - QUADRO CONOSCITIVO**  
**SCHEDATURA E CATALOGAZIONE IMMOBILI E COMPLESSI EDILIZI**  
- profilo storico-architettonico-urbanistico-testimoniale -



**SCHEDA N° 163 CSB CATEGORIA EDIFICIO C**

IMMOBILE PRESENTE ALL'INTERNO DELLA SCHEDATURA P.E.B.A.

si  no

**oggetto:**

edificio residenziale

**ubicazione:**

via di Mezzo 77

**dati catastali:**


foglio n.

37 - sviluppo C, fg 52

mappale/i n.


estratto catastale

scala



estratto CTR

scala



**TIPOLOGIA DI RIFERIMENTO:**

**tipologia edilizia:**

edificio a schiera

**datazione:**

ante 1826

con elementi di impianto riferibili al sec.:

**disposizione sul lotto :**

edificio lungo strada

**presenza annessi:**

si  no  non accertabile

**destinazione d' uso:**

**originaria**

**attuale**

residenziale

residenziale

**grado d' uso del fabbricato:**

utilizzato  utilizzato in parte  non utilizzato

**COMUNE DI BARGA - REGOLAMENTO URBANISTICO - QUADRO CONOSCITIVO  
SCHEDATURA E CATALOGAZIONE IMMOBILI E COMPLESSI EDILIZI**

- profilo storico-architettonico-urbanistico-testimoniale -

**SCHEDA NUMERO**

163

CSB

**CATEGORIA EDIFICIO**

C

**DESCRIZIONE DEL FABBRICATO:**

**scheda quadro conoscitivo del PS:**

SI - N.B. si rimanda alle schede del Quadro Conoscitivo del P.S. n°  
 NO - N.B. vedi informazioni successive

163

**paramenti esterni:  
materiali e/o finiture**

**copertura:  
materiali e/o finiture**

**deterioramenti statici:**

si  no

**alterazioni impianto originario:**

si  
 no

**descrizione elementi architettonici e decorativi:**

**descrizione eventuale area di pertinenza:**

**note:**

**DOCUMENTAZIONE FOTOGRAFICA**



**COMUNE DI BARGA - REGOLAMENTO URBANISTICO - QUADRO CONOSCITIVO**  
**SCHEDATURA E CATALOGAZIONE IMMOBILI E COMPLESSI EDILIZI**  
- profilo storico-architettonico-urbanistico-testimoniale -



**SCHEDA N° 174 CSB CATEGORIA EDIFICIO A**

IMMOBILE PRESENTE ALL'INTERNO DELLA SCHEDATURA P.E.B.A.

si  no

**oggetto:**

chiesa di S.Felice

**ubicazione:**

via della Speranza


**dati  
catastali:**

foglio n. 37 - sviluppo C, fg 52

mappale/i n.

estratto catastale

scala



estratto CTR

scala



**TIPOLOGIA DI RIFERIMENTO:**

**tipologia edilizia:**

edilizia specialistica (chiesa)

**datazione:**

ante 1826

con elementi di impianto riferibili al sec.:

**disposizione  
sul lotto :**

edificio lungo strada

**presenza annessi:**

si  no  non accertabile

**destinazione d' uso:**

**originaria**

**attuale**

religiosa (chiesa)

religiosa (chiesa)

**grado d' uso  
del fabbricato:**

utilizzato  utilizzato in parte  non utilizzato



**COMUNE DI BARGA - REGOLAMENTO URBANISTICO - QUADRO CONOSCITIVO  
SCHEDATURA E CATALOGAZIONE IMMOBILI E COMPLESSI EDILIZI**

- profilo storico-architettonico-urbanistico-testimoniale -

**SCHEDA NUMERO**

174

CSB

**CATEGORIA EDIFICIO**

A

**DESCRIZIONE DEL FABBRICATO:**

scheda quadro conoscitivo del PS:

SI - N.B. si rimanda alle schede del Quadro Conoscitivo del P.S. n°  
 NO - N.B. vedi informazioni successive

174

paramenti esterni:  
materiali e/o finiture

copertura:  
materiali e/o finiture

deterioramenti statici:

si  no

alterazioni impianto originario:

si  
 no

descrizione elementi architettonici e decorativi:

descrizione eventuale area di pertinenza:

note:

**DOCUMENTAZIONE FOTOGRAFICA**

csb55



**COMUNE DI BARGA - REGOLAMENTO URBANISTICO - QUADRO CONOSCITIVO**  
**SCHEDATURA E CATALOGAZIONE IMMOBILI E COMPLESSI EDILIZI**  
- profilo storico-architettonico-urbanistico-testimoniale -



**SCHEDA N° 183 CSB CATEGORIA EDIFICIO A**

IMMOBILE PRESENTE ALL'INTERNO DELLA SCHEDATURA P.E.B.A.

si  no

**oggetto:**

Porta Macchiaia

**ubicazione:**

Porta Macchiaia

**dati  
catastali:**

foglio n.

37 - sviluppo C, fg 52

mappale/i n.



--

estratto catastale

scala 1:1000

estratto CTR

scala 1:10.000



**TIPOLOGIA DI RIFERIMENTO:**

**tipologia edilizia:**

elemento fortificato

**datazione:**

sec XIV

con elementi di impianto riferibili al sec.:

**disposizione  
sul lotto :**

sulla viabilità

**presenza annessi:**

si  no  non accertabile

**destinazione d' uso:**

**originaria**

**attuale**

porta di accesso al centro storico

porta di accesso al centro storico

**grado d' uso  
del fabbricato:**

utilizzato  utilizzato in parte  non utilizzato

**COMUNE DI BARGA - REGOLAMENTO URBANISTICO - QUADRO CONOSCITIVO  
SCHEMATURA E CATALOGAZIONE IMMOBILI E COMPLESSI EDILIZI**

- profilo storico-architettonico-urbanistico-testimoniale -

**SCHEDA NUMERO**

183

CSB

**CATEGORIA EDIFICIO**

A

**DESCRIZIONE DEL FABBRICATO:**

**scheda quadro conoscitivo del PS:**

SI - N.B. si rimanda alle schede del Quadro Conoscitivo del P.S. n°   
 NO - N.B. vedi informazioni successive

**paramenti esterni:  
materiali e/o finiture**

pietra facciavista

**copertura:  
materiali e/o finiture**

**deterioramenti statici:**

si  no

**alterazioni impianto originario:**

si  
 no

**descrizione elementi architettonici e decorativi:**

porta con arco

**descrizione eventuale area di pertinenza:**

-----

**note:**

-----

**DOCUMENTAZIONE FOTOGRAFICA**

prospetto secondario



prospetto principale



**COMUNE DI BARGA - REGOLAMENTO URBANISTICO - QUADRO CONOSCITIVO  
 SCHEDATURA E CATALOGAZIONE IMMOBILI E COMPLESSI EDILIZI  
 - profilo storico-architettonico-urbanistico-testimoniale -**



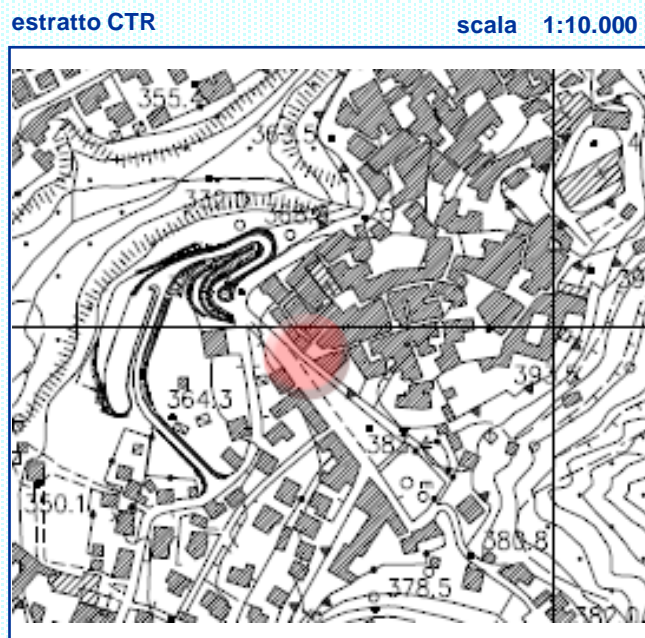
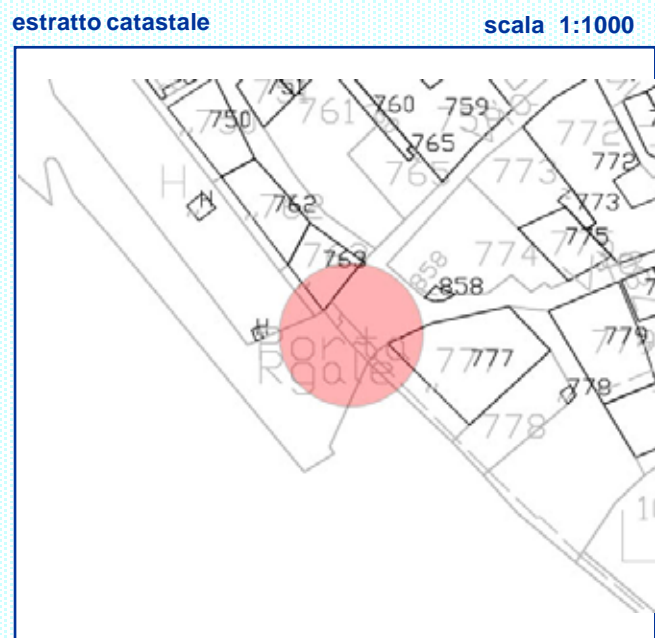
**SCHEDA N° 184 CSB CATEGORIA EDIFICIO A**

IMMOBILE PRESENTE ALL'INTERNO DELLA SCHEDATURA P.E.B.A.  si  no

**oggetto:** Porta Mancianella o Reale

**ubicazione:** Porta Mancianella o Reale - Barga centro storico

**dati catastali:** foglio n. 37 - sviluppo C, fg 52 mappale/i n. --



**TIPOLOGIA DI RIFERIMENTO:**

**tipologia edilizia:** elemento fortificato

**datazione:** sec XIV con elementi di impianto riferibili al sec.:

**disposizione sul lotto :** sulla viabilità

**presenza annessi:**  si  no  non accertabile

**destinazione d' uso:** **originaria** porta di accesso al centro storico **attuale** porta di accesso al centro storico

**grado d' uso del fabbricato:**  utilizzato  utilizzato in parte  non utilizzato

**COMUNE DI BARGA - REGOLAMENTO URBANISTICO - QUADRO CONOSCITIVO  
SCHEDATURA E CATALOGAZIONE IMMOBILI E COMPLESSI EDILIZI**

- profilo storico-architettonico-urbanistico-testimoniale -

**SCHEDA NUMERO**

184

CSB

**CATEGORIA EDIFICIO**

A

**DESCRIZIONE DEL FABBRICATO:**

<b>scheda quadro conoscitivo del PS:</b>	<input type="checkbox"/> SI - N.B. si rimanda alle schede del Quadro Conoscitivo del P.S. n° <input type="text"/> <input checked="" type="checkbox"/> NO - N.B. vedi informazioni successive
<b>paramenti esterni: materiali e/o finiture</b>	pietra facciavista e mattone
<b>copertura: materiali e/o finiture</b>	pietra
<b>deterioramenti statici:</b>	<input type="checkbox"/> si <input checked="" type="checkbox"/> no <input type="text" value="presenza di catene"/>
<b>alterazioni impianto originario:</b>	<input checked="" type="checkbox"/> si <input type="checkbox"/> no <input type="text" value="alterazioni di tipo storicizzato"/>
<b>descrizione elementi architettonici e decorativi:</b>	conci in pietra arenaria squadrate, opus incertum, portale in pietra squadrate - elemento decorativo in ceramica invetriata - stemma lapideo
<b>descrizione eventuale area di pertinenza:</b>	-----
<b>note:</b>	-----

**DOCUMENTAZIONE FOTOGRAFICA**

prospetto principale



prospetto secondario



**COMUNE DI BARGA - REGOLAMENTO URBANISTICO - QUADRO CONOSCITIVO**  
**SCHEDATURA E CATALOGAZIONE IMMOBILI E COMPLESSI EDILIZI**  
- profilo storico-architettonico-urbanistico-testimoniale -



**SCHEDA N° 185 CSB CATEGORIA EDIFICIO C**

IMMOBILE PRESENTE ALL'INTERNO DELLA SCHEDATURA P.E.B.A.

si  no

**oggetto:**

villa Buenos Aires

**ubicazione:**

loc. Fornacetta

**dati  
catastali:**

foglio n.

37



mappale/i n.

estratto catastale

scala 1:2000

estratto CTR

scala 1:10.000



**TIPOLOGIA DI RIFERIMENTO:**

**tipologia edilizia:**

villa liberty

**datazione:**

sec. XIX

con elementi di impianto riferibili al sec.:

**disposizione  
sul lotto :**

edificio lungo strada con giardino

**presenza annessi:**

si  no  non accertabile

**destinazione d' uso:**

**originaria**

**attuale**

residenziale

residenziale

**grado d' uso  
del fabbricato:**

utilizzato  utilizzato in parte  non utilizzato

**COMUNE DI BARGA - REGOLAMENTO URBANISTICO - QUADRO CONOSCITIVO  
SCHEDATURA E CATALOGAZIONE IMMOBILI E COMPLESSI EDILIZI**

- profilo storico-architettonico-urbanistico-testimoniale -

**SCHEDA NUMERO**

185

CSB

**CATEGORIA EDIFICIO**

C

**DESCRIZIONE DEL FABBRICATO:**

**scheda quadro conoscitivo del PS:**

SI - N.B. si rimanda alle schede del Quadro Conoscitivo del P.S. n°   
 NO - N.B. vedi informazioni successive

**paramenti esterni:  
materiali e/o finiture**

intonaco

**copertura:  
materiali e/o finiture**

laterizio

**deterioramenti statici:**

si  no

**alterazioni impianto originario:**

si  
 no

**descrizione elementi architettonici e decorativi:**

paramento in intonaco con decori in stucco (cemento)

**descrizione eventuale area di pertinenza:**

giardino

**note:**

**DOCUMENTAZIONE FOTOGRAFICA**



**COMUNE DI BARGA - REGOLAMENTO URBANISTICO - QUADRO CONOSCITIVO**  
**SCHEMATURA E CATALOGAZIONE IMMOBILI E COMPLESSI EDILIZI**  
- profilo storico-architettonico-urbanistico-testimoniale -



**SCHEDA N° 01 FLO CATEGORIA EDIFICIO C**

IMMOBILE PRESENTE ALL'INTERNO DELLA SCHEMATURA P.E.B.A.

si  no

**oggetto:**

ponete

**ubicazione:**

loppia

**dati  
catastali:**

foglio n.



mappale/i n.

estratto catastale

scala 1:2000

estratto CTR

scala 1:10.000



**TIPOLOGIA DI RIFERIMENTO:**

**tipologia edilizia:**

piccolo ponte in pietra ad arco unico

**datazione:**

ante 1826

con elementi di impianto riferibili al sec.:

**disposizione  
sul lotto :**

**presenza annessi:**

si  no  non accertabile

**destinazione d' uso:**

**originaria**

**attuale**

ponete

ponete

**grado d' uso  
del fabbricato:**

utilizzato  utilizzato in parte  non utilizzato



**COMUNE DI BARGA - REGOLAMENTO URBANISTICO - QUADRO CONOSCITIVO  
SCHEDATURA E CATALOGAZIONE IMMOBILI E COMPLESSI EDILIZI**

- profilo storico-architettonico-urbanistico-testimoniale -

**SCHEDA NUMERO**

01

FLO

**CATEGORIA EDIFICIO**

C

**DESCRIZIONE DEL FABBRICATO:**

**scheda quadro conoscitivo del PS:**

SI - N.B. si rimanda alle schede del Quadro Conoscitivo del P.S. n°   
 NO - N.B. vedi informazioni successive

**paramenti esterni:  
materiali e/o finiture**

pietra facciavista

**copertura:  
materiali e/o finiture**

laterizio

**deterioramenti statici:**

si  no

**alterazioni impianto originario:**

si  
 no

**descrizione elementi architettonici e decorativi:**

ponte in pietra ad un'arcata con parapetti

**descrizione eventuale area di pertinenza:**

giardino privato

**note:**

**DOCUMENTAZIONE FOTOGRAFICA**



**COMUNE DI BARGA - REGOLAMENTO URBANISTICO - QUADRO CONOSCITIVO**  
**SCHEDATURA E CATALOGAZIONE IMMOBILI E COMPLESSI EDILIZI**  
- profilo storico-architettonico-urbanistico-testimoniale -



**SCHEDA N° 02 FLO CATEGORIA EDIFICIO C**

IMMOBILE PRESENTE ALL'INTERNO DELLA SCHEDATURA P.E.B.A.

si  no

**oggetto:**

edificio residenziale

**ubicazione:**

loc. seggio , 18

**dati  
catastali:**

foglio n.



mappale/i n.

estratto catastale

scala 1:2000

estratto CTR

scala 1:10.000



**TIPOLOGIA DI RIFERIMENTO:**

**tipologia edilizia:**

edificio di corte

**datazione:**

circa 1780

con elementi di impianto riferibili al sec.:

**disposizione  
sul lotto :**

edificio marginale, al centro di Seggio, su corte

**presenza annessi:**

si  no  non accertabile

**destinazione d' uso:**

**originaria**

**attuale**

residenziale

residenziale

**grado d' uso  
del fabbricato:**

utilizzato  utilizzato in parte  non utilizzato

**COMUNE DI BARGA - REGOLAMENTO URBANISTICO - QUADRO CONOSCITIVO  
SCHEDATURA E CATALOGAZIONE IMMOBILI E COMPLESSI EDILIZI**

- profilo storico-architettonico-urbanistico-testimoniale -

**SCHEDA NUMERO**

02

FLO

**CATEGORIA EDIFICIO**

C

**DESCRIZIONE DEL FABBRICATO:**

**scheda quadro conoscitivo del PS:**

SI - N.B. si rimanda alle schede del Quadro Conoscitivo del P.S. n°   
 NO - N.B. vedi informazioni successive

**paramenti esterni:  
materiali e/o finiture**

intonaco

**copertura:  
materiali e/o finiture**

laterizio

**deterioramenti statici:**

si  no

**alterazioni impianto originario:**

si  
 no

**descrizione elementi architettonici e decorativi:**

portale lapideo

**descrizione eventuale area di pertinenza:**

**note:**

**DOCUMENTAZIONE FOTOGRAFICA**



**COMUNE DI BARGA - REGOLAMENTO URBANISTICO - QUADRO CONOSCITIVO**  
**SCHEDATURA E CATALOGAZIONE IMMOBILI E COMPLESSI EDILIZI**  
- profilo storico-architettonico-urbanistico-testimoniale -



**SCHEDA N° 03 FLO CATEGORIA EDIFICIO B**

IMMOBILE PRESENTE ALL'INTERNO DELLA SCHEDATURA P.E.B.A.

si  no

**oggetto:**

edificio residenziale con annessi e piccola chiesa

**ubicazione:**

loc. solco, 48

**dati  
catastali:**

foglio n.


mappale/i n.

estratto catastale

scala 1:2000

estratto CTR

scala 1:10.000



**TIPOLOGIA DI RIFERIMENTO:**

**tipologia edilizia:**

palazzetto

**datazione:**

sec. XVIII

con elementi di impianto riferibili al sec.:

**disposizione  
sul lotto :**

su resede privata

**presenza annessi:**

si  no  non accertabile

**destinazione d' uso:**

**originaria**

**attuale**

residenziale

residenziale

**grado d' uso  
del fabbricato:**

utilizzato  utilizzato in parte  non utilizzato

**COMUNE DI BARGA - REGOLAMENTO URBANISTICO - QUADRO CONOSCITIVO  
SCHEDATURA E CATALOGAZIONE IMMOBILI E COMPLESSI EDILIZI**

- profilo storico-architettonico-urbanistico-testimoniale -

**SCHEDA NUMERO**

03

FLO

**CATEGORIA EDIFICIO**

B

**DESCRIZIONE DEL FABBRICATO:**

**scheda quadro conoscitivo del PS:**

SI - N.B. si rimanda alle schede del Quadro Conoscitivo del P.S. n°   
 NO - N.B. vedi informazioni successive

**paramenti esterni:  
materiali e/o finiture**

intonaco

**copertura:  
materiali e/o finiture**

cotto, coppi e embrici

**deterioramenti statici:**

si  no

**alterazioni impianto originario:**

si  
 no

**descrizione elementi architettonici e decorativi:**

edificio di pregio per dimensioni e disposizione su area di pertinenza completamente delimitata da muro in pietra. Si segnala la presenza di annessi e di una piccola chiesa privata.

**descrizione eventuale area di pertinenza:**

giardino con annessi e piccola chiesa privata.

**note:**

**DOCUMENTAZIONE FOTOGRAFICA**



**COMUNE DI BARGA - REGOLAMENTO URBANISTICO - QUADRO CONOSCITIVO**  
**SCHEDATURA E CATALOGAZIONE IMMOBILI E COMPLESSI EDILIZI**  
- profilo storico-architettonico-urbanistico-testimoniale -



**SCHEDA N° 04 FLO CATEGORIA EDIFICIO C**

IMMOBILE PRESENTE ALL'INTERNO DELLA SCHEDATURA P.E.B.A.

si  no

**oggetto:**

edificio residenziale con annessi e piccola chiesa

**ubicazione:**

loc. seggio di sopra , 32

**dati catastali:**

foglio n.



mappale/i n.

estratto catastale

scala 1:2000

estratto CTR

scala 1:10.000



**TIPOLOGIA DI RIFERIMENTO:**

**tipologia edilizia:**

palazzetto

**datazione:**

sec. XVIII

con elementi di impianto riferibili al sec.:

**disposizione sul lotto :**

edificio lungo strada e su corte (prospetto principale)

**presenza annessi:**

si  no  non accertabile

**destinazione d' uso:**

**originaria**

**attuale**

residenziale

residenziale

**grado d' uso del fabbricato:**

utilizzato  utilizzato in parte  non utilizzato

**COMUNE DI BARGA - REGOLAMENTO URBANISTICO - QUADRO CONOSCITIVO  
SCHEDATURA E CATALOGAZIONE IMMOBILI E COMPLESSI EDILIZI**

- profilo storico-architettonico-urbanistico-testimoniale -

**SCHEDA NUMERO**

04

FLO

**CATEGORIA EDIFICIO**

C

**DESCRIZIONE DEL FABBRICATO:**

**scheda quadro conoscitivo del PS:**

SI - N.B. si rimanda alle schede del Quadro Conoscitivo del P.S. n°   
 NO - N.B. vedi informazioni successive

**paramenti esterni:  
materiali e/o finiture**

intonaco

**copertura:  
materiali e/o finiture**

cotto

**deterioramenti statici:**

si  no

**alterazioni impianto originario:**

si  no intonaco di tipo moderno e balaustre in ferro

**descrizione elementi architettonici e decorativi:**

Mostre in pietra a porte e finestre.

**descrizione eventuale area di pertinenza:**

corte, orto-giardino completamente recintato

**note:**

**DOCUMENTAZIONE FOTOGRAFICA**



**COMUNE DI BARGA - REGOLAMENTO URBANISTICO - QUADRO CONOSCITIVO**  
**SCHEDATURA E CATALOGAZIONE IMMOBILI E COMPLESSI EDILIZI**  
- profilo storico-architettonico-urbanistico-testimoniale -



**SCHEDA N° 05 FLO CATEGORIA EDIFICIO C**

IMMOBILE PRESENTE ALL'INTERNO DELLA SCHEDATURA P.E.B.A.

si  no

**oggetto:**

chiesa

**ubicazione:**

loc. seggio alto, 31

**dati  
catastali:**

foglio n.

mappale/i n.

estratto catastale

scala 1:2000

estratto CTR

scala 1:10.000



**TIPOLOGIA DI RIFERIMENTO:**

**tipologia edilizia:**

edilizia specialistica (chiesa)

**datazione:**

sec. XVIII

con elementi di impianto riferibili al sec.:

**disposizione  
sul lotto :**

edificio lungo strada

**presenza annessi:**

si  no  non accertabile

**destinazione d' uso:**

**originaria**

**attuale**

religiosa (chiesa)

religiosa (chiesa)

**grado d' uso  
del fabbricato:**

utilizzato  utilizzato in parte  non utilizzato



**COMUNE DI BARGA - REGOLAMENTO URBANISTICO - QUADRO CONOSCITIVO  
SCHEDATURA E CATALOGAZIONE IMMOBILI E COMPLESSI EDILIZI**

- profilo storico-architettonico-urbanistico-testimoniale -

**SCHEDA NUMERO**

05

FLO

**CATEGORIA EDIFICIO**

C

**DESCRIZIONE DEL FABBRICATO:**

**scheda quadro conoscitivo del PS:**

SI - N.B. si rimanda alle schede del Quadro Conoscitivo del P.S. n°   
 NO - N.B. vedi informazioni successive

**paramenti esterni:  
materiali e/o finiture**

intonaco

**copertura:  
materiali e/o finiture**

cotto

**deterioramenti statici:**

si  no

**alterazioni impianto originario:**

si interne  
 no

**descrizione elementi architettonici e decorativi:**

Elementi in pietra

**descrizione eventuale area di pertinenza:**

**note:**

**DOCUMENTAZIONE FOTOGRAFICA**



**COMUNE DI BARGA - REGOLAMENTO URBANISTICO - QUADRO CONOSCITIVO**  
**SCHEDATURA E CATALOGAZIONE IMMOBILI E COMPLESSI EDILIZI**  
- profilo storico-architettonico-urbanistico-testimoniale -



**SCHEDA N° 06 FLO CATEGORIA EDIFICIO C**

IMMOBILE PRESENTE ALL'INTERNO DELLA SCHEDATURA P.E.B.A.

si  no

**oggetto:**

edificio residenziale

**ubicazione:**

loc. seggio 34

**dati  
catastali:**

foglio n.


mappale/i n.

estratto catastale

scala 1:2000

estratto CTR

scala 1:10.000



**TIPOLOGIA DI RIFERIMENTO:**

**tipologia edilizia:**

edilizia residenziale/rurale

**datazione:**

sec. XVIII

con elementi di impianto riferibili al sec.:

**disposizione  
sul lotto :**

edificio lungo strada con orto-giardino

**presenza annessi:**

si  no  non accertabile

**destinazione d' uso:**

**originaria**

**attuale**

residenziale

residenziale

**grado d' uso  
del fabbricato:**

utilizzato  utilizzato in parte  non utilizzato

**COMUNE DI BARGA - REGOLAMENTO URBANISTICO - QUADRO CONOSCITIVO  
SCHEDATURA E CATALOGAZIONE IMMOBILI E COMPLESSI EDILIZI**

- profilo storico-architettonico-urbanistico-testimoniale -

**SCHEDA NUMERO**

06

FLO

**CATEGORIA EDIFICIO**

C

**DESCRIZIONE DEL FABBRICATO:**

**scheda quadro conoscitivo del PS:**

SI - N.B. si rimanda alle schede del Quadro Conoscitivo del P.S. n°   
 NO - N.B. vedi informazioni successive

**paramenti esterni:  
materiali e/o finiture**

pietra facciavista,

**copertura:  
materiali e/o finiture**

cotto

**deterioramenti statici:**

si  no

**alterazioni impianto originario:**

si  
 no

**descrizione elementi architettonici e decorativi:**

Muri in pietra, scala sul fronte, annessi accorpati all'edificio.

**descrizione eventuale area di pertinenza:**

orto-giardino parzialmente delimitato da muro in pietra

**note:**

**DOCUMENTAZIONE FOTOGRAFICA**



**COMUNE DI BARGA - REGOLAMENTO URBANISTICO - QUADRO CONOSCITIVO**  
**SCHEDATURA E CATALOGAZIONE IMMOBILI E COMPLESSI EDILIZI**  
- profilo storico-architettonico-urbanistico-testimoniale -



**SCHEDA N° 07 FLO CATEGORIA EDIFICIO C**

IMMOBILE PRESENTE ALL'INTERNO DELLA SCHEDATURA P.E.B.A.

si  no

**oggetto:**

edificio residenziale

**ubicazione:**

loc. cestoni

**dati  
catastali:**

foglio n.



mappale/i n.

estratto catastale

scala 1:2000

estratto CTR

scala 1:10.000



**TIPOLOGIA DI RIFERIMENTO:**

**tipologia edilizia:**

edilizia rurale

**datazione:**

sec. XIX

con elementi di impianto riferibili al sec.:

**disposizione  
sul lotto :**

edificio su orto

**presenza annessi:**

si  no  non accertabile

**destinazione d' uso:**

**originaria**

**attuale**

residenziale

residenziale

**grado d' uso  
del fabbricato:**

utilizzato  utilizzato in parte  non utilizzato

**COMUNE DI BARGA - REGOLAMENTO URBANISTICO - QUADRO CONOSCITIVO  
SCHEDATURA E CATALOGAZIONE IMMOBILI E COMPLESSI EDILIZI**

- profilo storico-architettonico-urbanistico-testimoniale -

**SCHEDA NUMERO**

07

FLO

**CATEGORIA EDIFICIO**

C

**DESCRIZIONE DEL FABBRICATO:**

**scheda quadro conoscitivo del PS:**

SI - N.B. si rimanda alle schede del Quadro Conoscitivo del P.S. n°   
 NO - N.B. vedi informazioni successive

**paramenti esterni:  
materiali e/o finiture**

pietra facciavista

**copertura:  
materiali e/o finiture**

cotto

**deterioramenti statici:**

si  no

**alterazioni impianto originario:**

si  no di modesta entità

**descrizione elementi architettonici e decorativi:**

edificio rilevante per la mole. Murature in pietra parzialmente intonacate.

**descrizione eventuale area di pertinenza:**

orto con annessi sul confine

**note:**

**DOCUMENTAZIONE FOTOGRAFICA**



**COMUNE DI BARGA - REGOLAMENTO URBANISTICO - QUADRO CONOSCITIVO**  
**SCHEDATURA E CATALOGAZIONE IMMOBILI E COMPLESSI EDILIZI**  
- profilo storico-architettonico-urbanistico-testimoniale -



**SCHEDA N° 08 FLO CATEGORIA EDIFICIO C**

IMMOBILE PRESENTE ALL'INTERNO DELLA SCHEDATURA P.E.B.A.

si  no

**oggetto:**

villino liberty

**ubicazione:**

loc. cestoni

**dati  
catastali:**

foglio n.



mappale/i n.

estratto catastale

scala 1:2000

estratto CTR

scala 1:10.000



**TIPOLOGIA DI RIFERIMENTO:**

**tipologia edilizia:**

villino liberty

**datazione:**

sec. XIX

con elementi di impianto riferibili al sec.:

**disposizione  
sul lotto :**

su resede privata

**presenza annessi:**

si  no  non accertabile

**destinazione d' uso:**

**originaria**

**attuale**

residenziale

residenziale

**grado d' uso  
del fabbricato:**

utilizzato  utilizzato in parte  non utilizzato

**COMUNE DI BARGA - REGOLAMENTO URBANISTICO - QUADRO CONOSCITIVO  
SCHEDATURA E CATALOGAZIONE IMMOBILI E COMPLESSI EDILIZI**

- profilo storico-architettonico-urbanistico-testimoniale -

**SCHEDA NUMERO**

08

FLO

**CATEGORIA EDIFICIO**

C

**DESCRIZIONE DEL FABBRICATO:**

**scheda quadro conoscitivo del PS:**

SI - N.B. si rimanda alle schede del Quadro Conoscitivo del P.S. n°   
 NO - N.B. vedi informazioni successive

**paramenti esterni:  
materiali e/o finiture**

intonaco

**copertura:  
materiali e/o finiture**

cotto

**deterioramenti statici:**

si  no

**alterazioni impianto originario:**

si  
 no

**descrizione elementi architettonici e decorativi:**


Torretta d'angolo. Loggia d'ingresso con soprastante terrazza. cornici marcapiano. Paraste angolari a bugne. cornici alle aperture. decorazioni pittoriche nella fascia sottogronda e mensole decorative.

**descrizione eventuale area di pertinenza:**

giardino

**note:**

**DOCUMENTAZIONE FOTOGRAFICA**



**COMUNE DI BARGA - REGOLAMENTO URBANISTICO - QUADRO CONOSCITIVO**  
**SCHEDATURA E CATALOGAZIONE IMMOBILI E COMPLESSI EDILIZI**  
- profilo storico-architettonico-urbanistico-testimoniale -



**SCHEDA N° 09 FLO CATEGORIA EDIFICIO C**

IMMOBILE PRESENTE ALL'INTERNO DELLA SCHEDATURA P.E.B.A.

si  no

**oggetto:**

villino liberty

**ubicazione:**

loc. cestoni

**dati  
catastali:**

foglio n.

mappale/i n.

estratto catastale

scala 1:2000

estratto CTR

scala 1:10.000



**TIPOLOGIA DI RIFERIMENTO:**

**tipologia edilizia:**

villino liberty

**datazione:**

sec. XIX

con elementi di impianto riferibili al sec.:

**disposizione  
sul lotto :**

su resede privata

**presenza annessi:**

si  no  non accertabile

**destinazione d' uso:**

**originaria**

**attuale**

residenziale

residenziale

**grado d' uso  
del fabbricato:**

utilizzato  utilizzato in parte  non utilizzato



**COMUNE DI BARGA - REGOLAMENTO URBANISTICO - QUADRO CONOSCITIVO  
SCHEDATURA E CATALOGAZIONE IMMOBILI E COMPLESSI EDILIZI**

- profilo storico-architettonico-urbanistico-testimoniale -

**SCHEDA NUMERO**

09

FLO

**CATEGORIA EDIFICIO**

C

**DESCRIZIONE DEL FABBRICATO:**

**scheda quadro conoscitivo del PS:**

SI - N.B. si rimanda alle schede del Quadro Conoscitivo del P.S. n°   
 NO - N.B. vedi informazioni successive

**paramenti esterni:  
materiali e/o finiture**

intonaco

**copertura:  
materiali e/o finiture**

cotto

**deterioramenti statici:**

si  no

**alterazioni impianto originario:**

si  
 no

**descrizione elementi architettonici e decorativi:**

cornici alle aperture, cornici marcapiano, loggiato su due livelli.

**descrizione eventuale area di pertinenza:**

giardino

**note:**

**DOCUMENTAZIONE FOTOGRAFICA**



**COMUNE DI BARGA - REGOLAMENTO URBANISTICO - QUADRO CONOSCITIVO**  
**SCHEDATURA E CATALOGAZIONE IMMOBILI E COMPLESSI EDILIZI**  
- profilo storico-architettonico-urbanistico-testimoniale -



**SCHEDA N° 10 FLO CATEGORIA EDIFICIO C**

IMMOBILE PRESENTE ALL'INTERNO DELLA SCHEDATURA P.E.B.A.

si  no

**oggetto:**

chiesa di Loppia

**ubicazione:**

Loppia di sopra

**dati  
catastali:**

foglio n.


mappale/i n.

estratto catastale

scala 1:2000

estratto CTR

scala 1:10.000



**TIPOLOGIA DI RIFERIMENTO:**

**tipologia edilizia:**

edilizia specialistica (chiesa)

**datazione:**

con elementi di impianto riferibili al sec.:

**disposizione  
sul lotto :**

edificio lungo strada

**presenza annessi:**

si  no  non accertabile

**destinazione d' uso:**

**originaria**

**attuale**

religiosa (chiesa)

religiosa (chiesa)

**grado d' uso  
del fabbricato:**

utilizzato  utilizzato in parte  non utilizzato

**COMUNE DI BARGA - REGOLAMENTO URBANISTICO - QUADRO CONOSCITIVO  
SCHEDATURA E CATALOGAZIONE IMMOBILI E COMPLESSI EDILIZI**

- profilo storico-architettonico-urbanistico-testimoniale -

**SCHEDA NUMERO**

10

FLO


**CATEGORIA EDIFICIO**

C

**DESCRIZIONE DEL FABBRICATO:**

<b>scheda quadro conoscitivo del PS:</b>	<input type="checkbox"/> SI - N.B. si rimanda alle schede del Quadro Conoscitivo del P.S. n° <input type="text"/> <input checked="" type="checkbox"/> NO - N.B. vedi informazioni successive
<b>paramenti esterni: materiali e/o finiture</b>	pietra facciavista
<b>copertura: materiali e/o finiture</b>	cotto, coppi e embrici
<b>deterioramenti statici:</b>	<input type="checkbox"/> si <input checked="" type="checkbox"/> no <input type="text"/>
<b>alterazioni impianto originario:</b>	<input type="checkbox"/> si <input checked="" type="checkbox"/> no <input type="text"/>
<b>descrizione elementi architettonici e decorativi:</b>	Elementi in pietra - stile romanico. Campanile con bifore.
<b>descrizione eventuale area di pertinenza:</b>	<input type="text"/>
<b>note:</b>	<input type="text"/>

**DOCUMENTAZIONE FOTOGRAFICA**



**COMUNE DI BARGA - REGOLAMENTO URBANISTICO - QUADRO CONOSCITIVO**  
**SCHEDATURA E CATALOGAZIONE IMMOBILI E COMPLESSI EDILIZI**  
- profilo storico-architettonico-urbanistico-testimoniale -



**SCHEDA N° 11 FLO CATEGORIA EDIFICIO C**

IMMOBILE PRESENTE ALL'INTERNO DELLA SCHEDATURA P.E.B.A.

si  no

**oggetto:**

edificio industriale - artigianale

**ubicazione:**

via del mulino - Pedona


**dati  
catastali:**

foglio n.

mappale/i n.


estratto catastale

scala 1:2000



estratto CTR

scala 1:10.000



**TIPOLOGIA DI RIFERIMENTO:**

**tipologia edilizia:**

edificio industriale - artigianale

**datazione:**

1900

con elementi di impianto riferibili al sec.:

**disposizione  
sul lotto :**

edificio lungo strada

**presenza annessi:**

si  no  non accertabile

**destinazione d' uso:**

**originaria**

**attuale**

artigianale - residenziale

artigianale

**grado d' uso  
del fabbricato:**

utilizzato  utilizzato in parte  non utilizzato

**COMUNE DI BARGA - REGOLAMENTO URBANISTICO - QUADRO CONOSCITIVO  
SCHEDATURA E CATALOGAZIONE IMMOBILI E COMPLESSI EDILIZI**

- profilo storico-architettonico-urbanistico-testimoniale -

**SCHEDA NUMERO**

11

FLO

**CATEGORIA EDIFICIO**

C

**DESCRIZIONE DEL FABBRICATO:**

**scheda quadro conoscitivo del PS:**

SI - N.B. si rimanda alle schede del Quadro Conoscitivo del P.S. n°   
 NO - N.B. vedi informazioni successive

**paramenti esterni:  
materiali e/o finiture**

pietra facciavista, ampliamento in acciaio e tamponamento in acciaio a tamponamento in bozze di cemento

**copertura:  
materiali e/o finiture**

cotto

**deterioramenti statici:**

si  no

**alterazioni impianto originario:**

si  no

**descrizione elementi architettonici e decorativi:**

edificio rilevante per la mole. Murature in pietra parzialmente intonacate.

**descrizione eventuale area di pertinenza:**

**note:**

**DOCUMENTAZIONE FOTOGRAFICA**



**COMUNE DI BARGA - REGOLAMENTO URBANISTICO - QUADRO CONOSCITIVO**  
**SCHEDATURA E CATALOGAZIONE IMMOBILI E COMPLESSI EDILIZI**  
- profilo storico-architettonico-urbanistico-testimoniale -



**SCHEDA N° 12 FLO CATEGORIA EDIFICIO C**

IMMOBILE PRESENTE ALL'INTERNO DELLA SCHEDATURA P.E.B.A.

si  no

**oggetto:**

edificio residenziale

**ubicazione:**

via del mulino, 29 - Pedona

**dati  
catastali:**

foglio n.



mappale/i n.

estratto catastale

scala 1:2000

estratto CTR

scala 1:10.000



**TIPOLOGIA DI RIFERIMENTO:**

**tipologia edilizia:**

edificio residenziale

**datazione:**

sec.XIX

con elementi di impianto riferibili al sec.:

**disposizione  
sul lotto :**

edificio lungo strada

**presenza annessi:**

si  no  non accertabile

**destinazione d' uso:**

**originaria**

**attuale**

residenziale

residenziale

**grado d' uso  
del fabbricato:**

utilizzato  utilizzato in parte  non utilizzato

**COMUNE DI BARGA - REGOLAMENTO URBANISTICO - QUADRO CONOSCITIVO  
SCHEDATURA E CATALOGAZIONE IMMOBILI E COMPLESSI EDILIZI**

- profilo storico-architettonico-urbanistico-testimoniale -

**SCHEDA NUMERO**

12

FLO

**CATEGORIA EDIFICIO**

C

**DESCRIZIONE DEL FABBRICATO:**

**scheda quadro conoscitivo del PS:**

SI - N.B. si rimanda alle schede del Quadro Conoscitivo del P.S. n°   
 NO - N.B. vedi informazioni successive

**paramenti esterni:  
materiali e/o finiture**

intonaco

**copertura:  
materiali e/o finiture**

cotto, coppi e embrici

**deterioramenti statici:**

si  no

**alterazioni impianto originario:**

si  no ristrutturazione - infissi

**descrizione elementi architettonici e decorativi:**

scala doppia su fronte strada.

**descrizione eventuale area di pertinenza:**

**note:**

**DOCUMENTAZIONE FOTOGRAFICA**



**COMUNE DI BARGA - REGOLAMENTO URBANISTICO - QUADRO CONOSCITIVO**  
**SCHEDATURA E CATALOGAZIONE IMMOBILI E COMPLESSI EDILIZI**  
- profilo storico-architettonico-urbanistico-testimoniale -



**SCHEDA N° 13 FLO CATEGORIA EDIFICIO C**

IMMOBILE PRESENTE ALL'INTERNO DELLA SCHEDATURA P.E.B.A.

si  no

**oggetto:**

ex molino

**ubicazione:**

via del molino - Pedona

**dati  
catastali:**

foglio n.



mappale/i n.

estratto catastale

scala 1:2000

estratto CTR

scala 1:10.000



**TIPOLOGIA DI RIFERIMENTO:**

**tipologia edilizia:**

edificio industriale

**datazione:**

sec.XIX

con elementi di impianto riferibili al sec.:

**disposizione  
sul lotto :**

edificio lungo strada

**presenza annessi:**

si  no  non accertabile

**destinazione d' uso:**

**originaria**

**attuale**

mulino

residenziale/pubblico esercizio

**grado d' uso  
del fabbricato:**

utilizzato  utilizzato in parte  non utilizzato



**COMUNE DI BARGA - REGOLAMENTO URBANISTICO - QUADRO CONOSCITIVO  
SCHEDATURA E CATALOGAZIONE IMMOBILI E COMPLESSI EDILIZI**

- profilo storico-architettonico-urbanistico-testimoniale -

**SCHEDA NUMERO**

13

FLO

**CATEGORIA EDIFICIO**

C

**DESCRIZIONE DEL FABBRICATO:**

**scheda quadro conoscitivo del PS:**

- SI - N.B. si rimanda alle schede del Quadro Conoscitivo del P.S. n°   
 NO - N.B. vedi informazioni successive

**paramenti esterni:  
materiali e/o finiture**

intonaco

**copertura:  
materiali e/o finiture**

cotto

**deterioramenti statici:**

si  no

**alterazioni impianto originario:**

si  no tetto a sbalzo - infissi - muro di recinzione

**descrizione elementi architettonici e decorativi:**

**descrizione eventuale area di pertinenza:**

**note:**

**DOCUMENTAZIONE FOTOGRAFICA**



**COMUNE DI BARGA - REGOLAMENTO URBANISTICO - QUADRO CONOSCITIVO**  
**SCHEDATURA E CATALOGAZIONE IMMOBILI E COMPLESSI EDILIZI**  
- profilo storico-architettonico-urbanistico-testimoniale -



**SCHEDA N° 14 FLO CATEGORIA EDIFICIO C**

IMMOBILE PRESENTE ALL'INTERNO DELLA SCHEDATURA P.E.B.A.

si  no

**oggetto:**

chiesa

**ubicazione:**

Pedona

**dati  
catastali:**

foglio n.


mappale/i n.

estratto catastale

scala 1:2000

estratto CTR

scala 1:10.000



**TIPOLOGIA DI RIFERIMENTO:**

**tipologia edilizia:**

edilizia specialistica (chiesa)

**datazione:**

sec. XVIII

con elementi di impianto riferibili al sec.:

**disposizione  
sul lotto :**

**presenza annessi:**

si  no  non accertabile

**destinazione d' uso:**

**originaria**

**attuale**

religiosa (chiesa)

religiosa (chiesa)

**grado d' uso  
del fabbricato:**

utilizzato  utilizzato in parte  non utilizzato

**COMUNE DI BARGA - REGOLAMENTO URBANISTICO - QUADRO CONOSCITIVO  
SCHEDATURA E CATALOGAZIONE IMMOBILI E COMPLESSI EDILIZI**

- profilo storico-architettonico-urbanistico-testimoniale -

**SCHEDA NUMERO**

14

**FLO**

**CATEGORIA EDIFICIO**

C

**DESCRIZIONE DEL FABBRICATO:**

<b>scheda quadro conoscitivo del PS:</b>	<input type="checkbox"/> SI - N.B. si rimanda alle schede del Quadro Conoscitivo del P.S. n° <input type="text"/> <input checked="" type="checkbox"/> NO - N.B. vedi informazioni successive
<b>paramenti esterni: materiali e/o finiture</b>	intonaco - pietra facciavista
<b>copertura: materiali e/o finiture</b>	cotto, coppi e embrici
<b>deterioramenti statici:</b>	<input type="checkbox"/> si <input checked="" type="checkbox"/> no <input type="text"/>
<b>alterazioni impianto originario:</b>	<input checked="" type="checkbox"/> si <input type="checkbox"/> no <input type="text" value="modifiche al prospetto principale risalenti agli anni cinquanta"/>
<b>descrizione elementi architettonici e decorativi:</b>	Elementi in pietra - stile romanico. Campanile con bifore.
<b>descrizione eventuale area di pertinenza:</b>	<input type="text"/>
<b>note:</b>	<input type="text"/>

**DOCUMENTAZIONE FOTOGRAFICA**



**COMUNE DI BARGA - REGOLAMENTO URBANISTICO - QUADRO CONOSCITIVO**  
**SCHEDATURA E CATALOGAZIONE IMMOBILI E COMPLESSI EDILIZI**  
- profilo storico-architettonico-urbanistico-testimoniale -



**SCHEDA N° 15 FLO CATEGORIA EDIFICIO C**

IMMOBILE PRESENTE ALL'INTERNO DELLA SCHEDATURA P.E.B.A.

si  no

**oggetto:**

edificio residenziale

**ubicazione:**

Pedona, 18

**dati  
catastali:**

foglio n.


mappale/i n.

estratto catastale

scala 1:2000

estratto CTR

scala 1:10.000



**TIPOLOGIA DI RIFERIMENTO:**

**tipologia edilizia:**

edificio a schiera

**datazione:**

sec XIX

con elementi di impianto riferibili al sec.:

**disposizione  
sul lotto :**

edificio lungo strada

**presenza annessi:**

si  no  non accertabile

**destinazione d' uso:**

**originaria**

**attuale**

residenziale

residenziale

**grado d' uso  
del fabbricato:**

utilizzato  utilizzato in parte  non utilizzato

**COMUNE DI BARGA - REGOLAMENTO URBANISTICO - QUADRO CONOSCITIVO  
SCHEDATURA E CATALOGAZIONE IMMOBILI E COMPLESSI EDILIZI**

- profilo storico-architettonico-urbanistico-testimoniale -

**SCHEDA NUMERO**

15

FLO

**CATEGORIA EDIFICIO**

C

**DESCRIZIONE DEL FABBRICATO:**

<b>scheda quadro conoscitivo del PS:</b>	<input type="checkbox"/> SI - N.B. si rimanda alle schede del Quadro Conoscitivo del P.S. n° <input type="text"/> <input checked="" type="checkbox"/> NO - N.B. vedi informazioni successive
<b>paramenti esterni: materiali e/o finiture</b>	pietra facciavista
<b>copertura: materiali e/o finiture</b>	laterizio
<b>deterioramenti statici:</b>	<input type="checkbox"/> si <input checked="" type="checkbox"/> no <input type="text"/>
<b>alterazioni impianto originario:</b>	<input type="checkbox"/> si <input checked="" type="checkbox"/> no <input type="text"/>
<b>descrizione elementi architettonici e decorativi:</b>	portale in pietra
<b>descrizione eventuale area di pertinenza:</b>	orto/giardino
<b>note:</b>	<input type="text"/>

**DOCUMENTAZIONE FOTOGRAFICA**



**COMUNE DI BARGA - REGOLAMENTO URBANISTICO - QUADRO CONOSCITIVO**  
**SCHEDATURA E CATALOGAZIONE IMMOBILI E COMPLESSI EDILIZI**  
- profilo storico-architettonico-urbanistico-testimoniale -



**SCHEDA N° 16 FLO CATEGORIA EDIFICIO C**

IMMOBILE PRESENTE ALL'INTERNO DELLA SCHEDATURA P.E.B.A.

si  no

**oggetto:**

edificio residenziale

**ubicazione:**

Pedona, 14

**dati  
catastali:**

foglio n.



mappale/i n.

estratto catastale

scala 1:2000

estratto CTR

scala 1:10.000



**TIPOLOGIA DI RIFERIMENTO:**

**tipologia edilizia:**

villa con elementi neogotici

**datazione:**

sec. XIX

con elementi di impianto riferibili al sec.:

**disposizione  
sul lotto :**

su resede privata

**presenza annessi:**

si  no  non accertabile

**destinazione d' uso:**

**originaria**

**attuale**

residenziale

residenziale

**grado d' uso  
del fabbricato:**

utilizzato  utilizzato in parte  non utilizzato

**COMUNE DI BARGA - REGOLAMENTO URBANISTICO - QUADRO CONOSCITIVO  
SCHEDATURA E CATALOGAZIONE IMMOBILI E COMPLESSI EDILIZI**

- profilo storico-architettonico-urbanistico-testimoniale -

**SCHEDA NUMERO**

16

FLO

**CATEGORIA EDIFICIO**

C

**DESCRIZIONE DEL FABBRICATO:**

**scheda quadro conoscitivo del PS:**

SI - N.B. si rimanda alle schede del Quadro Conoscitivo del P.S. n°   
 NO - N.B. vedi informazioni successive

**paramenti esterni:  
materiali e/o finiture**

intonaco

**copertura:  
materiali e/o finiture**

laterizio

**deterioramenti statici:**

si  no

**alterazioni impianto originario:**

si  
 no

**descrizione elementi architettonici e decorativi:**

Portale con bugnato in cemento con soprastante terrazzo su mensole e con parapetto in colonnini, fascia marcapiano e sottogronda in cemento.

**descrizione eventuale area di pertinenza:**

giardino

**note:**

**DOCUMENTAZIONE FOTOGRAFICA**



**COMUNE DI BARGA - REGOLAMENTO URBANISTICO - QUADRO CONOSCITIVO**  
**SCHEDATURA E CATALOGAZIONE IMMOBILI E COMPLESSI EDILIZI**  
- profilo storico-architettonico-urbanistico-testimoniale -



**SCHEDA N° 17 FLO CATEGORIA EDIFICIO C**

IMMOBILE PRESENTE ALL'INTERNO DELLA SCHEDATURA P.E.B.A.

si  no

**oggetto:**

edificio residenziale

**ubicazione:**

Pedona, 9

**dati  
catastali:**

foglio n.



mappale/i n.

estratto catastale

scala 1:2000

estratto CTR

scala 1:10.000



**TIPOLOGIA DI RIFERIMENTO:**

**tipologia edilizia:**

edificio nodale (di testata)

**datazione:**

sec. XIX

con elementi di impianto riferibili al sec.:

**disposizione  
sul lotto :**

edificio lungo strada

**presenza annessi:**

si  no  non accertabile

**destinazione d' uso:**

**originaria**

**attuale**

residenziale

residenziale

**grado d' uso  
del fabbricato:**

utilizzato  utilizzato in parte  non utilizzato



**COMUNE DI BARGA - REGOLAMENTO URBANISTICO - QUADRO CONOSCITIVO  
SCHEDATURA E CATALOGAZIONE IMMOBILI E COMPLESSI EDILIZI**

- profilo storico-architettonico-urbanistico-testimoniale -

**SCHEDA NUMERO**

17

FLO

**CATEGORIA EDIFICIO**

C

**DESCRIZIONE DEL FABBRICATO:**

<b>scheda quadro conoscitivo del PS:</b>	<input type="checkbox"/> SI - N.B. si rimanda alle schede del Quadro Conoscitivo del P.S. n° <input type="text"/> <input checked="" type="checkbox"/> NO - N.B. vedi informazioni successive
<b>paramenti esterni: materiali e/o finiture</b>	intonaco
<b>copertura: materiali e/o finiture</b>	laterizio
<b>deterioramenti statici:</b>	<input type="checkbox"/> si <input checked="" type="checkbox"/> no <input type="text"/>
<b>alterazioni impianto originario:</b>	<input type="checkbox"/> si <input checked="" type="checkbox"/> no <input type="text"/>
<b>descrizione elementi architettonici e decorativi:</b>	portale in pietra
<b>descrizione eventuale area di pertinenza:</b>	<input type="text"/>
<b>note:</b>	<input type="text"/>

**DOCUMENTAZIONE FOTOGRAFICA**



**COMUNE DI BARGA - REGOLAMENTO URBANISTICO - QUADRO CONOSCITIVO**  
**SCHEDATURA E CATALOGAZIONE IMMOBILI E COMPLESSI EDILIZI**  
- profilo storico-architettonico-urbanistico-testimoniale -



**SCHEDA N° 18 FLO CATEGORIA EDIFICIO C**

IMMOBILE PRESENTE ALL'INTERNO DELLA SCHEDATURA P.E.B.A.

si  no

**oggetto:**

edificio residenziale

**ubicazione:**

Menchi di sotto, 11

**dati  
catastali:**

foglio n.



mappale/i n.

estratto catastale

scala 1:2000

estratto CTR

scala 1:10.000



**TIPOLOGIA DI RIFERIMENTO:**

**tipologia edilizia:**

edificio residenziale / schiera

**datazione:**

sec. XI X

con elementi di impianto riferibili al sec.:

**disposizione  
sul lotto :**

edificio lungo strada

**presenza annessi:**

si  no  non accertabile

**destinazione d' uso:**

**originaria**

**attuale**

residenziale

residenziale

**grado d' uso  
del fabbricato:**

utilizzato  utilizzato in parte  non utilizzato

**COMUNE DI BARGA - REGOLAMENTO URBANISTICO - QUADRO CONOSCITIVO  
SCHEMATURA E CATALOGAZIONE IMMOBILI E COMPLESSI EDILIZI**

- profilo storico-architettonico-urbanistico-testimoniale -

**SCHEDA NUMERO**

18

FLO

**CATEGORIA EDIFICIO**

C

**DESCRIZIONE DEL FABBRICATO:**

**scheda quadro conoscitivo del PS:**

SI - N.B. si rimanda alle schede del Quadro Conoscitivo del P.S. n°   
 NO - N.B. vedi informazioni successive

**paramenti esterni:  
materiali e/o finiture**

intonaco - pietra facciavista

**copertura:  
materiali e/o finiture**

cotto, coppi e embrici

**deterioramenti statici:**

si  no

**alterazioni impianto originario:**

si  
 no

**descrizione elementi architettonici e decorativi:**

Elementi in pietra

**descrizione eventuale area di pertinenza:**

lastricato in porfido

**note:**

**DOCUMENTAZIONE FOTOGRAFICA**



**COMUNE DI BARGA - REGOLAMENTO URBANISTICO - QUADRO CONOSCITIVO**  
**SCHEDATURA E CATALOGAZIONE IMMOBILI E COMPLESSI EDILIZI**  
- profilo storico-architettonico-urbanistico-testimoniale -



**SCHEDA N° 19 FLO CATEGORIA EDIFICIO C**

IMMOBILE PRESENTE ALL'INTERNO DELLA SCHEDATURA P.E.B.A.

si  no

**oggetto:**

edificio residenziale

**ubicazione:**

Menchi di sotto, 2

**dati  
catastali:**

foglio n.



mappale/i n.

estratto catastale

scala 1:2000

estratto CTR

scala 1:10.000



**TIPOLOGIA DI RIFERIMENTO:**

**tipologia edilizia:**

edificio residenziale / schiera

**datazione:**

sec. XIX

con elementi di impianto riferibili al sec.:

**disposizione  
sul lotto :**

edificio lungo strada, con orto

**presenza annessi:**

si  no  non accertabile

**destinazione d' uso:**

**originaria**

**attuale**

residenziale

residenziale

**grado d' uso  
del fabbricato:**

utilizzato  utilizzato in parte  non utilizzato

**COMUNE DI BARGA - REGOLAMENTO URBANISTICO - QUADRO CONOSCITIVO  
SCHEDATURA E CATALOGAZIONE IMMOBILI E COMPLESSI EDILIZI**

- profilo storico-architettonico-urbanistico-testimoniale -

**SCHEDA NUMERO**

19

FLO


**CATEGORIA EDIFICIO**

C

**DESCRIZIONE DEL FABBRICATO:**

<b>scheda quadro conoscitivo del PS:</b>	<input type="checkbox"/> SI - N.B. si rimanda alle schede del Quadro Conoscitivo del P.S. n° <input type="text"/> <input checked="" type="checkbox"/> NO - N.B. vedi informazioni successive
<b>paramenti esterni: materiali e/o finiture</b>	intonaco - pietra facciavista
<b>copertura: materiali e/o finiture</b>	cotto
<b>deterioramenti statici:</b>	<input type="checkbox"/> si <input checked="" type="checkbox"/> no <input type="text"/>
<b>alterazioni impianto originario:</b>	<input type="checkbox"/> si <input checked="" type="checkbox"/> no <input type="text"/>
<b>descrizione elementi architettonici e decorativi:</b>	portale in pietra, mostre alle finestre in pietra
<b>descrizione eventuale area di pertinenza:</b>	lastricato in porfido
<b>note:</b>	<input type="text"/>

**DOCUMENTAZIONE FOTOGRAFICA**



**COMUNE DI BARGA - REGOLAMENTO URBANISTICO - QUADRO CONOSCITIVO**  
**SCHEDATURA E CATALOGAZIONE IMMOBILI E COMPLESSI EDILIZI**  
- profilo storico-architettonico-urbanistico-testimoniale -



**SCHEDA N° 20 FLO CATEGORIA EDIFICIO C**

IMMOBILE PRESENTE ALL'INTERNO DELLA SCHEDATURA P.E.B.A.

si  no

**oggetto:**

edificio residenziale

**ubicazione:**

Menchi di sopra, 1, 2

**dati  
catastali:**

foglio n.



mappale/i n.

estratto catastale

scala 1:2000

estratto CTR

scala 1:10.000



**TIPOLOGIA DI RIFERIMENTO:**

**tipologia edilizia:**

edificio nodale

**datazione:**

sec. XIX

con elementi di impianto riferibili al sec.:

**disposizione  
sul lotto :**

edificio lungo strada

**presenza annessi:**

si  no  non accertabile

**destinazione d' uso:**

**originaria**

**attuale**

residenziale

residenziale

**grado d' uso  
del fabbricato:**

utilizzato  utilizzato in parte  non utilizzato

**COMUNE DI BARGA - REGOLAMENTO URBANISTICO - QUADRO CONOSCITIVO  
SCHEDATURA E CATALOGAZIONE IMMOBILI E COMPLESSI EDILIZI**

- profilo storico-architettonico-urbanistico-testimoniale -

**SCHEDA NUMERO**

20

FLO

**CATEGORIA EDIFICIO**

C

**DESCRIZIONE DEL FABBRICATO:**

**scheda quadro conoscitivo del PS:**

SI - N.B. si rimanda alle schede del Quadro Conoscitivo del P.S. n°   
 NO - N.B. vedi informazioni successive

**paramenti esterni:  
materiali e/o finiture**

intonaco - pietra facciavista

**copertura:  
materiali e/o finiture**

cotto

**deterioramenti statici:**

si  no

**alterazioni impianto originario:**

si  
 no

**descrizione elementi architettonici e decorativi:**

portale in pietra, mostre alle finestre in pietra

**descrizione eventuale area di pertinenza:**

corte

**note:**

**DOCUMENTAZIONE FOTOGRAFICA**



**COMUNE DI BARGA - REGOLAMENTO URBANISTICO - QUADRO CONOSCITIVO**  
**SCHEMATURA E CATALOGAZIONE IMMOBILI E COMPLESSI EDILIZI**  
- profilo storico-architettonico-urbanistico-testimoniale -



**SCHEDA N° 21 FLO CATEGORIA EDIFICIO C**

IMMOBILE PRESENTE ALL'INTERNO DELLA SCHEMATURA P.E.B.A.

si  no

**oggetto:**

villino liberty

**ubicazione:**

via per vicari, 13

**dati catastali:**

foglio n.



mappale/i n.

estratto catastale

scala 1:2000

estratto CTR

scala 1:10.000



**TIPOLOGIA DI RIFERIMENTO:**

**tipologia edilizia:**

villino liberty

**datazione:**

sec. XIX

con elementi di impianto riferibili al sec.:

**disposizione sul lotto :**

edificio lungo strada, con giardino

**presenza annessi:**

si  no  non accertabile

**destinazione d' uso:**

**originaria**

**attuale**

residenziale

residenziale

**grado d' uso del fabbricato:**

utilizzato  utilizzato in parte  non utilizzato



**COMUNE DI BARGA - REGOLAMENTO URBANISTICO - QUADRO CONOSCITIVO  
SCHEDATURA E CATALOGAZIONE IMMOBILI E COMPLESSI EDILIZI**

- profilo storico-architettonico-urbanistico-testimoniale -

**SCHEDA NUMERO**

21

**FLO**

**CATEGORIA EDIFICIO**

C

**DESCRIZIONE DEL FABBRICATO:**

**scheda quadro conoscitivo del PS:**

SI - N.B. si rimanda alle schede del Quadro Conoscitivo del P.S. n°   
 NO - N.B. vedi informazioni successive

**paramenti esterni:  
materiali e/o finiture**

intonaco

**copertura:  
materiali e/o finiture**

cotto, tegole marsigliesi

**deterioramenti statici:**

si  no

**alterazioni impianto originario:**

si  
 no

**descrizione elementi architettonici e decorativi:**

cornici - bugnato d'angolo - terrazza con balaustra con elementi in ghisa - cornici marcapiano

**descrizione eventuale area di pertinenza:**

giardino

**note:**

**DOCUMENTAZIONE FOTOGRAFICA**



**COMUNE DI BARGA - REGOLAMENTO URBANISTICO - QUADRO CONOSCITIVO**  
**SCHEDATURA E CATALOGAZIONE IMMOBILI E COMPLESSI EDILIZI**  
- profilo storico-architettonico-urbanistico-testimoniale -



**SCHEDA N° 22 FLO CATEGORIA EDIFICIO C**

IMMOBILE PRESENTE ALL'INTERNO DELLA SCHEDATURA P.E.B.A.

si  no

**oggetto:**

villino liberty

**ubicazione:**

San Nicolao, 10

**dati  
catastali:**

foglio n.


mappale/i n.

estratto catastale

scala 1:2000

estratto CTR

scala 1:10.000



**TIPOLOGIA DI RIFERIMENTO:**

**tipologia edilizia:**

villino liberty

**datazione:**

sec. XIX

con elementi di impianto riferibili al sec.:

**disposizione  
sul lotto :**

su giardino

**presenza annessi:**

si  no  non accertabile

**destinazione d' uso:**

**originaria**

**attuale**

residenziale

residenziale

**grado d' uso  
del fabbricato:**

utilizzato  utilizzato in parte  non utilizzato

**COMUNE DI BARGA - REGOLAMENTO URBANISTICO - QUADRO CONOSCITIVO  
SCHEDATURA E CATALOGAZIONE IMMOBILI E COMPLESSI EDILIZI**

- profilo storico-architettonico-urbanistico-testimoniale -

**SCHEDA NUMERO**

22

**FLO**

**CATEGORIA EDIFICIO**

C

**DESCRIZIONE DEL FABBRICATO:**

**scheda quadro conoscitivo del PS:**

SI - N.B. si rimanda alle schede del Quadro Conoscitivo del P.S. n°   
 NO - N.B. vedi informazioni successive

**paramenti esterni:  
materiali e/o finiture**

intonaco

**copertura:  
materiali e/o finiture**

cotto

**deterioramenti statici:**

si  no

**alterazioni impianto originario:**

si sul retro  
 no

**descrizione elementi architettonici e decorativi:**

scala doppia con balaustra in cemento terrazzo a sbalzo. ordine gigante di paraste con capitelli di tipo ionico che scandiscono il prospetto principale

**descrizione eventuale area di pertinenza:**

giardino

**note:**

**DOCUMENTAZIONE FOTOGRAFICA**



**COMUNE DI BARGA - REGOLAMENTO URBANISTICO - QUADRO CONOSCITIVO**  
**SCHEDATURA E CATALOGAZIONE IMMOBILI E COMPLESSI EDILIZI**  
- profilo storico-architettonico-urbanistico-testimoniale -



**SCHEDA N° 23 FLO CATEGORIA EDIFICIO C**

IMMOBILE PRESENTE ALL'INTERNO DELLA SCHEDATURA P.E.B.A.

si  no

**oggetto:**

villino liberty

**ubicazione:**

San Nicolao

**dati  
catastali:**

foglio n.

mappale/i n.

estratto catastale

scala 1:2000

estratto CTR

scala 1:10.000



**TIPOLOGIA DI RIFERIMENTO:**

**tipologia edilizia:**

villino liberty

**datazione:**

sec. XIX

con elementi di impianto riferibili al sec.:

**disposizione  
sul lotto :**

su giardino

**presenza annessi:**

si  no  non accertabile

**destinazione d' uso:**

**originaria**

**attuale**

residenziale

residenziale

**grado d' uso  
del fabbricato:**

utilizzato  utilizzato in parte  non utilizzato

**COMUNE DI BARGA - REGOLAMENTO URBANISTICO - QUADRO CONOSCITIVO  
SCHEDATURA E CATALOGAZIONE IMMOBILI E COMPLESSI EDILIZI**

- profilo storico-architettonico-urbanistico-testimoniale -

**SCHEDA NUMERO**

23

FLO

**CATEGORIA EDIFICIO**

C

**DESCRIZIONE DEL FABBRICATO:**

**scheda quadro conoscitivo del PS:**

SI - N.B. si rimanda alle schede del Quadro Conoscitivo del P.S. n°   
 NO - N.B. vedi informazioni successive

**paramenti esterni:  
materiali e/o finiture**

intonaco

**copertura:  
materiali e/o finiture**

cotto

**deterioramenti statici:**

si  no

**alterazioni impianto originario:**

si  
 no

**descrizione elementi architettonici e decorativi:**

cornici alle finestre, , inferriate in ferro battuto, mensole decorative sottogronda

**descrizione eventuale area di pertinenza:**

**note:**

**DOCUMENTAZIONE FOTOGRAFICA**



COMUNE DI BARGA - REGOLAMENTO URBANISTICO - QUADRO CONOSCITIVO  
SCHEMATURA E CATALOGAZIONE IMMOBILI E COMPLESSI EDILIZI  
- profilo storico-architettonico-urbanistico-testimoniale -



SCHEDA N° 24 FLO CATEGORIA EDIFICIO C

IMMOBILE PRESENTE ALL'INTERNO DELLA SCHEMATURA P.E.B.A.

si  no

oggetto:

villino liberty

ubicazione:

loc. Giannini

dati  
catastali:

foglio n.



mappale/i n.

estratto catastale

scala 1:2000

estratto CTR

scala 1:10.000



TIPOLOGIA DI RIFERIMENTO:

tipologia edilizia:

villino liberty

datazione:

sec. XIX

con elementi di impianto riferibili al sec.:

disposizione  
sul lotto :

su giardino

presenza annessi:

si  no  non accertabile

destinazione d' uso:

originaria

attuale

residenziale

residenziale

grado d' uso  
del fabbricato:

utilizzato  utilizzato in parte  non utilizzato

**COMUNE DI BARGA - REGOLAMENTO URBANISTICO - QUADRO CONOSCITIVO  
SCHEDATURA E CATALOGAZIONE IMMOBILI E COMPLESSI EDILIZI**

- profilo storico-architettonico-urbanistico-testimoniale -

**SCHEDA NUMERO**

24

**FLO**

**CATEGORIA EDIFICIO**

C

**DESCRIZIONE DEL FABBRICATO:**

**scheda quadro conoscitivo del PS:**

SI - N.B. si rimanda alle schede del Quadro Conoscitivo del P.S. n°   
 NO - N.B. vedi informazioni successive

**paramenti esterni:  
materiali e/o finiture**

intonaco

**copertura:  
materiali e/o finiture**

cotto

**deterioramenti statici:**

si  no

**alterazioni impianto originario:**

si  no

**descrizione elementi architettonici e decorativi:**

cornici alle porte ed alle finestre, bugnato d'angolo, e fascia centrale decorativa a ricorsi lineari in rilievo, comprendente l'ingresso principale ed il balcone soprastante.

**descrizione eventuale area di pertinenza:**

**note:**

**DOCUMENTAZIONE FOTOGRAFICA**



**COMUNE DI BARGA - REGOLAMENTO URBANISTICO - QUADRO CONOSCITIVO**  
**SCHEMATURA E CATALOGAZIONE IMMOBILI E COMPLESSI EDILIZI**  
- profilo storico-architettonico-urbanistico-testimoniale -



**SCHEDA N° 01 FON CATEGORIA EDIFICIO C**

IMMOBILE PRESENTE ALL'INTERNO DELLA SCHEMATURA P.E.B.A.

si  no

**oggetto:**

villino

**ubicazione:**

via della stazione, 28

**dati catastali:**

foglio n.



mappale/i n.

estratto catastale

scala 1:2000

estratto CTR

scala 1:10.000



**TIPOLOGIA DI RIFERIMENTO:**

**tipologia edilizia:**

villino con elementi neoclassici

**datazione:**

sec. XX (primi '900)

con elementi di impianto riferibili al sec.:

**disposizione sul lotto :**

su resede privata

**presenza annessi:**

si  no  non accertabile

**destinazione d' uso:**

**originaria**

**attuale**

residenziale

residenziale

**grado d' uso del fabbricato:**

utilizzato  utilizzato in parte  non utilizzato



**COMUNE DI BARGA - REGOLAMENTO URBANISTICO - QUADRO CONOSCITIVO  
SCHEDATURA E CATALOGAZIONE IMMOBILI E COMPLESSI EDILIZI**

- profilo storico-architettonico-urbanistico-testimoniale -

**SCHEDA NUMERO**

01

FON

**CATEGORIA EDIFICIO**

C

**DESCRIZIONE DEL FABBRICATO:**

**scheda quadro conoscitivo del PS:**

SI - N.B. si rimanda alle schede del Quadro Conoscitivo del P.S. n°   
 NO - N.B. vedi informazioni successive

**paramenti esterni:  
materiali e/o finiture**

intonaco

**copertura:  
materiali e/o finiture**

laterizio

**deterioramenti statici:**

si  no

**alterazioni impianto originario:**

si  
 no

**descrizione elementi architettonici e decorativi:**

portico con soprastante terrazza, sottogronda con elementi lignei (mensole).

**descrizione eventuale area di pertinenza:**

giardino privato

**note:**

**DOCUMENTAZIONE FOTOGRAFICA**



**COMUNE DI BARGA - REGOLAMENTO URBANISTICO - QUADRO CONOSCITIVO**  
**SCHEDATURA E CATALOGAZIONE IMMOBILI E COMPLESSI EDILIZI**  
- profilo storico-architettonico-urbanistico-testimoniale -



**SCHEDA N° 02 FON CATEGORIA EDIFICIO C**

IMMOBILE PRESENTE ALL'INTERNO DELLA SCHEDATURA P.E.B.A.

si  no

**oggetto:**

villino

**ubicazione:**

vicolo cavalcavia, 19

**dati  
catastali:**

foglio n.



mappale/i n.

estratto catastale

scala 1:2000

estratto CTR

scala 1:10.000



**TIPOLOGIA DI RIFERIMENTO:**

**tipologia edilizia:**

villino con elementi liberty

**datazione:**

sec. XX (primi '900)

con elementi di impianto riferibili al sec.:

**disposizione  
sul lotto :**

su resede privata

**presenza annessi:**

si  no  non accertabile

**destinazione d' uso:**

**originaria**

**attuale**

residenziale

residenziale

**grado d' uso  
del fabbricato:**

utilizzato  utilizzato in parte  non utilizzato

**COMUNE DI BARGA - REGOLAMENTO URBANISTICO - QUADRO CONOSCITIVO  
SCHEDATURA E CATALOGAZIONE IMMOBILI E COMPLESSI EDILIZI**

- profilo storico-architettonico-urbanistico-testimoniale -

**SCHEDA NUMERO**

02

FON

**CATEGORIA EDIFICIO**

C

**DESCRIZIONE DEL FABBRICATO:**

**scheda quadro conoscitivo del PS:**

SI - N.B. si rimanda alle schede del Quadro Conoscitivo del P.S. n°   
 NO - N.B. vedi informazioni successive

**paramenti esterni:  
materiali e/o finiture**

intonaco

**copertura:  
materiali e/o finiture**

laterizio

**deterioramenti statici:**

si  no

**alterazioni impianto originario:**

si  
 no

**descrizione elementi architettonici e decorativi:**

mostre e decorazioni alle finestre, balcone sul prospetto principale, decorazioni sottogronda, cornici marcapiano.

**descrizione eventuale area di pertinenza:**

giardino privato

**note:**

**DOCUMENTAZIONE FOTOGRAFICA**



**COMUNE DI BARGA - REGOLAMENTO URBANISTICO - QUADRO CONOSCITIVO**  
**SCHEDATURA E CATALOGAZIONE IMMOBILI E COMPLESSI EDILIZI**  
- profilo storico-architettonico-urbanistico-testimoniale -



**SCHEDA N° 03 FON CATEGORIA EDIFICIO C**

IMMOBILE PRESENTE ALL'INTERNO DELLA SCHEDATURA P.E.B.A.

si  no

**oggetto:**

villino

**ubicazione:**

via di mologno, 29

**dati  
catastali:**

foglio n.



mappale/i n.

estratto catastale

scala 1:2000

estratto CTR

scala 1:10.000



**TIPOLOGIA DI RIFERIMENTO:**

**tipologia edilizia:**

villa con elementi liberty

**datazione:**

sec. XX (primi '900)

con elementi di impianto riferibili al sec.:

**disposizione  
sul lotto :**

su resede privata

**presenza annessi:**

si  no  non accertabile

**destinazione d' uso:**

**originaria**

**attuale**

residenziale

residenziale

**grado d' uso  
del fabbricato:**

utilizzato  utilizzato in parte  non utilizzato

**COMUNE DI BARGA - REGOLAMENTO URBANISTICO - QUADRO CONOSCITIVO  
SCHEDATURA E CATALOGAZIONE IMMOBILI E COMPLESSI EDILIZI**

- profilo storico-architettonico-urbanistico-testimoniale -

**SCHEDA NUMERO**

03

FON

**CATEGORIA EDIFICIO**

C

**DESCRIZIONE DEL FABBRICATO:**

**scheda quadro conoscitivo del PS:**

SI - N.B. si rimanda alle schede del Quadro Conoscitivo del P.S. n°   
 NO - N.B. vedi informazioni successive

**paramenti esterni:  
materiali e/o finiture**

intonaco

**copertura:  
materiali e/o finiture**

laterizio

**deterioramenti statici:**

si  no

**alterazioni impianto originario:**

si  
 no

**descrizione elementi architettonici e decorativi:**

portico con soprastante terrazza, decorazioni alle finestre, elementi decorativi sottogronda (mensole), cornici marcapiano.

**descrizione eventuale area di pertinenza:**

giardino privato

**note:**

**DOCUMENTAZIONE FOTOGRAFICA**



**COMUNE DI BARGA - REGOLAMENTO URBANISTICO - QUADRO CONOSCITIVO**  
**SCHEDATURA E CATALOGAZIONE IMMOBILI E COMPLESSI EDILIZI**  
- profilo storico-architettonico-urbanistico-testimoniale -



**SCHEDA N° 04 FON CATEGORIA EDIFICIO C**

IMMOBILE PRESENTE ALL'INTERNO DELLA SCHEDATURA P.E.B.A.

si  no

**oggetto:**

villino

**ubicazione:**

via di mologno, 29

**dati  
catastali:**

foglio n.



mappale/i n.

estratto catastale

scala 1:2000

estratto CTR

scala 1:10.000



**TIPOLOGIA DI RIFERIMENTO:**

**tipologia edilizia:**

villa con elementi liberty

**datazione:**

sec. XX (primi '900)

con elementi di impianto riferibili al sec.:

**disposizione  
sul lotto :**

su resede privata (giardino)

**presenza annessi:**

si  no  non accertabile

**destinazione d' uso:**

**originaria**

**attuale**

residenziale

residenziale

**grado d' uso  
del fabbricato:**

utilizzato  utilizzato in parte  non utilizzato

**COMUNE DI BARGA - REGOLAMENTO URBANISTICO - QUADRO CONOSCITIVO  
SCHEMATURA E CATALOGAZIONE IMMOBILI E COMPLESSI EDILIZI**

- profilo storico-architettonico-urbanistico-testimoniale -

**SCHEDA NUMERO**

04

FON

**CATEGORIA EDIFICIO**

C

**DESCRIZIONE DEL FABBRICATO:**

**scheda quadro conoscitivo del PS:**

SI - N.B. si rimanda alle schede del Quadro Conoscitivo del P.S. n°   
 NO - N.B. vedi informazioni successive

**paramenti esterni:  
materiali e/o finiture**

intonaco

**copertura:  
materiali e/o finiture**

laterizio

**deterioramenti statici:**

si  no

**alterazioni impianto originario:**

si  
 no

**descrizione elementi architettonici e decorativi:**

decorazioni e mostre alle aperture, decorazioni sottogronda, cornici marcapiano.

**descrizione eventuale area di pertinenza:**

giardino privato

**note:**

causa scarsa visibilità da strada non è stato possibile allegare foto.

**DOCUMENTAZIONE FOTOGRAFICA**

--	--

**COMUNE DI BARGA - REGOLAMENTO URBANISTICO - QUADRO CONOSCITIVO**  
**SCHEDATURA E CATALOGAZIONE IMMOBILI E COMPLESSI EDILIZI**  
- profilo storico-architettonico-urbanistico-testimoniale -



**SCHEDA N° 05 FON CATEGORIA EDIFICIO B**

IMMOBILE PRESENTE ALL'INTERNO DELLA SCHEDATURA P.E.B.A.

si  no

**oggetto:**

villa

**ubicazione:**

via di Mologno, 17-18-19

**dati  
catastali:**

foglio n.

mappale/i n.

estratto catastale

scala 1:2000

estratto CTR

scala 1:10.000



**TIPOLOGIA DI RIFERIMENTO:**

**tipologia edilizia:**

villa liberty

**datazione:**

sec. XX (primi '900)

con elementi di impianto riferibili al sec.:

**disposizione  
sul lotto :**

su resede privata (giardino)

**presenza annessi:**

si  no  non accertabile

**destinazione d' uso:**

**originaria**

**attuale**

residenziale

residenziale

**grado d' uso  
del fabbricato:**

utilizzato  utilizzato in parte  non utilizzato



**COMUNE DI BARGA - REGOLAMENTO URBANISTICO - QUADRO CONOSCITIVO  
SCHEDATURA E CATALOGAZIONE IMMOBILI E COMPLESSI EDILIZI**

- profilo storico-architettonico-urbanistico-testimoniale -

**SCHEDA NUMERO**

05

**FON**

**CATEGORIA EDIFICIO**

B

**DESCRIZIONE DEL FABBRICATO:**

<b>scheda quadro conoscitivo del PS:</b>	<input type="checkbox"/> SI - N.B. si rimanda alle schede del Quadro Conoscitivo del P.S. n° <input type="text"/> <input checked="" type="checkbox"/> NO - N.B. vedi informazioni successive
<b>paramenti esterni: materiali e/o finiture</b>	intonaco
<b>copertura: materiali e/o finiture</b>	laterizio
<b>deterioramenti statici:</b>	<input type="checkbox"/> si <input checked="" type="checkbox"/> no <input type="text"/>
<b>alterazioni impianto originario:</b>	<input type="checkbox"/> si <input checked="" type="checkbox"/> no <input type="text"/>
<b>descrizione elementi architettonici e decorativi:</b>	decorazioni e mostre alle aperture, elementi decorativi sottogronda (mensole), balcone centrale sul prospetto principale e fascia decorativa verticale, paraste in prossimità degli angoli dei prospetti, torrettac on vetri policromi, portico con soprastante balcone.
<b>descrizione eventuale area di pertinenza:</b>	giardino privato
<b>note:</b>	<input type="text"/>

**DOCUMENTAZIONE FOTOGRAFICA**



**COMUNE DI BARGA - REGOLAMENTO URBANISTICO - QUADRO CONOSCITIVO**  
**SCHEDATURA E CATALOGAZIONE IMMOBILI E COMPLESSI EDILIZI**  
- profilo storico-architettonico-urbanistico-testimoniale -



**SCHEDA N° 06 FON CATEGORIA EDIFICIO A**

IMMOBILE PRESENTE ALL'INTERNO DELLA SCHEDATURA P.E.B.A.

si  no

**oggetto:**

chiesa con campanile SS. Pietro e Paolo

**ubicazione:**

località alla chiesa, S.Pietro in Campo

**dati catastali:**

foglio n.


mappale/i n.

estratto catastale

scala 1:2000

estratto CTR

scala 1:10.000



**TIPOLOGIA DI RIFERIMENTO:**

**tipologia edilizia:**

edilizia specialistica (chiesa)

**datazione:**

ante 1826

con elementi di impianto riferibili al sec.:

**disposizione sul lotto :**

edificio su piazza

**presenza annessi:**

si  no  non accertabile

sacrestia

**destinazione d' uso:**

**originaria**

**attuale**

religiosa (chiesa)

religiosa (chiesa)

**grado d' uso del fabbricato:**

utilizzato  utilizzato in parte  non utilizzato

**COMUNE DI BARGA - REGOLAMENTO URBANISTICO - QUADRO CONOSCITIVO  
SCHEDATURA E CATALOGAZIONE IMMOBILI E COMPLESSI EDILIZI**

- profilo storico-architettonico-urbanistico-testimoniale -

**SCHEDA NUMERO**

06

**FON**

**CATEGORIA EDIFICIO**

A

**DESCRIZIONE DEL FABBRICATO:**

**scheda quadro conoscitivo del PS:**

SI - N.B. si rimanda alle schede del Quadro Conoscitivo del P.S. n°   
 NO - N.B. vedi informazioni successive

**paramenti esterni:  
materiali e/o finiture**

intonaco, pietra facciavista

**copertura:  
materiali e/o finiture**

laterizio

**deterioramenti statici:**

si  no presenza di catene

**alterazioni impianto originario:**

si  
 no

**descrizione elementi architettonici e decorativi:**

**descrizione eventuale area di pertinenza:**

davanti al campanile area a verde e parco giochi con campetto sul altro lato

**note:**

**DOCUMENTAZIONE FOTOGRAFICA**



**COMUNE DI BARGA - REGOLAMENTO URBANISTICO - QUADRO CONOSCITIVO**  
**SCHEDATURA E CATALOGAZIONE IMMOBILI E COMPLESSI EDILIZI**  
- profilo storico-architettonico-urbanistico-testimoniale -



**SCHEDA N° 07 FON CATEGORIA EDIFICIO C**

IMMOBILE PRESENTE ALL'INTERNO DELLA SCHEDATURA P.E.B.A.

si  no

**oggetto:**

villino

**ubicazione:**

via barghigiani nel mondo

**dati  
catastali:**

foglio n.

mappale/i n.

estratto catastale

scala 1:2000

estratto CTR

scala 1:10.000



**TIPOLOGIA DI RIFERIMENTO:**

**tipologia edilizia:**

villino

**datazione:**

sec. XX

con elementi di impianto riferibili al sec.:

**disposizione  
sul lotto :**

su resede privata

**presenza annessi:**

si  no  non accertabile

**destinazione d' uso:**

**originaria**

**attuale**

residenziale

residenziale

**grado d' uso  
del fabbricato:**

utilizzato  utilizzato in parte  non utilizzato

**COMUNE DI BARGA - REGOLAMENTO URBANISTICO - QUADRO CONOSCITIVO  
SCHEMATURA E CATALOGAZIONE IMMOBILI E COMPLESSI EDILIZI**

- profilo storico-architettonico-urbanistico-testimoniale -

**SCHEDA NUMERO**

07

**FON**

**CATEGORIA EDIFICIO**

C

**DESCRIZIONE DEL FABBRICATO:**

**scheda quadro conoscitivo del PS:**

SI - N.B. si rimanda alle schede del Quadro Conoscitivo del P.S. n°   
 NO - N.B. vedi informazioni successive

**paramenti esterni:  
materiali e/o finiture**

mattoni facciavista

**copertura:  
materiali e/o finiture**

laterizio

**deterioramenti statici:**

si  no

**alterazioni impianto originario:**

si  
 no

**descrizione elementi architettonici e decorativi:**

decorazioni in mattoni facciavista nel sottogronda e sui prospetti

**descrizione eventuale area di pertinenza:**

giardino privato

**note:**

**DOCUMENTAZIONE FOTOGRAFICA**



**COMUNE DI BARGA - REGOLAMENTO URBANISTICO - QUADRO CONOSCITIVO**  
**SCHEDATURA E CATALOGAZIONE IMMOBILI E COMPLESSI EDILIZI**  
- profilo storico-architettonico-urbanistico-testimoniale -



**SCHEDA N° 08 FON CATEGORIA EDIFICIO C**

IMMOBILE PRESENTE ALL'INTERNO DELLA SCHEDATURA P.E.B.A.

si  no

**oggetto:**

casa a schiera

**ubicazione:**

località "Diversi", 7

**dati  
catastali:**

foglio n.



mappale/i n.

estratto catastale

scala 1:2000

estratto CTR

scala 1:10.000



**TIPOLOGIA DI RIFERIMENTO:**

**tipologia edilizia:**

casa a schiera

**datazione:**

ante 1826

con elementi di impianto riferibili al sec.:

**disposizione  
sul lotto :**

su resede privata (cortile)

**presenza annessi:**

si  no  non accertabile

**destinazione d' uso:**

**originaria**

**attuale**

residenziale

residenziale

**grado d' uso  
del fabbricato:**

utilizzato  utilizzato in parte  non utilizzato

**COMUNE DI BARGA - REGOLAMENTO URBANISTICO - QUADRO CONOSCITIVO  
SCHEDATURA E CATALOGAZIONE IMMOBILI E COMPLESSI EDILIZI**

- profilo storico-architettonico-urbanistico-testimoniale -

**SCHEDA NUMERO**

08

**FON**

**CATEGORIA EDIFICIO**

C

**DESCRIZIONE DEL FABBRICATO:**

**scheda quadro conoscitivo del PS:**

SI - N.B. si rimanda alle schede del Quadro Conoscitivo del P.S. n°   
 NO - N.B. vedi informazioni successive

**paramenti esterni:  
materiali e/o finiture**

intonaco

**copertura:  
materiali e/o finiture**

laterizio

**deterioramenti statici:**

si  no

**alterazioni impianto originario:**

si  
 no

**descrizione elementi architettonici e decorativi:**

mostre in pietra alle finestre, scala, portali in pietra

**descrizione eventuale area di pertinenza:**

cortile

**note:**

**DOCUMENTAZIONE FOTOGRAFICA**



**COMUNE DI BARGA - REGOLAMENTO URBANISTICO - QUADRO CONOSCITIVO**  
**SCHEDATURA E CATALOGAZIONE IMMOBILI E COMPLESSI EDILIZI**  
- profilo storico-architettonico-urbanistico-testimoniale -



**SCHEDA N° 09 FON CATEGORIA EDIFICIO C**

IMMOBILE PRESENTE ALL'INTERNO DELLA SCHEDATURA P.E.B.A.

si  no

**oggetto:**

casa a schiera

**ubicazione:**

località "Diversi", 4-5

**dati  
catastali:**

foglio n.

mappale/i n.

estratto catastale

scala 1:2000

estratto CTR

scala 1:10.000



**TIPOLOGIA DI RIFERIMENTO:**

**tipologia edilizia:**

casa a schiera

**datazione:**

ante 1826

con elementi di impianto riferibili al sec.:

**disposizione  
sul lotto :**

su resede privata (cortile)

**presenza annessi:**

si  no  non accertabile

**destinazione d' uso:**

**originaria**

**attuale**

residenziale

residenziale

**grado d' uso  
del fabbricato:**

utilizzato  utilizzato in parte  non utilizzato



**COMUNE DI BARGA - REGOLAMENTO URBANISTICO - QUADRO CONOSCITIVO  
SCHEDATURA E CATALOGAZIONE IMMOBILI E COMPLESSI EDILIZI**

- profilo storico-architettonico-urbanistico-testimoniale -

**SCHEDA NUMERO**

09

**FON**

**CATEGORIA EDIFICIO**

C

**DESCRIZIONE DEL FABBRICATO:**

<b>scheda quadro conoscitivo del PS:</b>	<input type="checkbox"/> SI - N.B. si rimanda alle schede del Quadro Conoscitivo del P.S. n° <input type="text"/> <input checked="" type="checkbox"/> NO - N.B. vedi informazioni successive
<b>paramenti esterni: materiali e/o finiture</b>	intonaco
<b>copertura: materiali e/o finiture</b>	laterizio
<b>deterioramenti statici:</b>	<input type="checkbox"/> si <input checked="" type="checkbox"/> no <input type="text"/>
<b>alterazioni impianto originario:</b>	<input checked="" type="checkbox"/> si <input type="checkbox"/> no <input type="text" value="ampliamenti incongrui"/>
<b>descrizione elementi architettonici e decorativi:</b>	mostre in pietra alle finestre, scala, portali in pietra
<b>descrizione eventuale area di pertinenza:</b>	cortile
<b>note:</b>	<input type="text"/>

**DOCUMENTAZIONE FOTOGRAFICA**



**COMUNE DI BARGA - REGOLAMENTO URBANISTICO - QUADRO CONOSCITIVO**  
**SCHEDATURA E CATALOGAZIONE IMMOBILI E COMPLESSI EDILIZI**  
- profilo storico-architettonico-urbanistico-testimoniale -



**SCHEDA N° 01 FOP CATEGORIA EDIFICIO B**

IMMOBILE PRESENTE ALL'INTERNO DELLA SCHEDATURA P.E.B.A.

si  no

**oggetto:**

villa

**ubicazione:**

via Provinciale, 5

**dati  
catastali:**

foglio n.


mappale/i n.

estratto catastale

scala 1:2000

estratto CTR

scala 1:10.000



**TIPOLOGIA DI RIFERIMENTO:**

**tipologia edilizia:**

villa con elementi neogotici

**datazione:**

sec. XIX

con elementi di impianto riferibili al sec.:

**disposizione  
sul lotto :**

su resede privata

**presenza annessi:**

si  no  non accertabile

**destinazione d' uso:**

**originaria**

**attuale**

residenziale

residenziale

**grado d' uso  
del fabbricato:**

utilizzato  utilizzato in parte  non utilizzato

**COMUNE DI BARGA - REGOLAMENTO URBANISTICO - QUADRO CONOSCITIVO  
SCHEDATURA E CATALOGAZIONE IMMOBILI E COMPLESSI EDILIZI**

- profilo storico-architettonico-urbanistico-testimoniale -

**SCHEDA NUMERO**

01

FOP

**CATEGORIA EDIFICIO**

B

**DESCRIZIONE DEL FABBRICATO:**

**scheda quadro conoscitivo del PS:**

SI - N.B. si rimanda alle schede del Quadro Conoscitivo del P.S. n°   
 NO - N.B. vedi informazioni successive

**paramenti esterni:  
materiali e/o finiture**

pietra facciavista

**copertura:  
materiali e/o finiture**

laterizio

**deterioramenti statici:**

si  no

**alterazioni impianto originario:**

si  no

**descrizione elementi architettonici e decorativi:**

mostre alle aperture al piano terra, cornici marcapiano, torretta con aperture di tipo gotico

**descrizione eventuale area di pertinenza:**

giardino privato

**note:**

**DOCUMENTAZIONE FOTOGRAFICA**



**COMUNE DI BARGA - REGOLAMENTO URBANISTICO - QUADRO CONOSCITIVO**  
**SCHEDATURA E CATALOGAZIONE IMMOBILI E COMPLESSI EDILIZI**  
- profilo storico-architettonico-urbanistico-testimoniale -



**SCHEDA N° 02 FOP CATEGORIA EDIFICIO C**

IMMOBILE PRESENTE ALL'INTERNO DELLA SCHEDATURA P.E.B.A.

si  no

oggetto:

villa

ubicazione:

via Provinciale, 147

dati  
catastali:

foglio n.

mappale/i n.

estratto catastale

scala 1:2000

estratto CTR

scala 1:10.000



**TIPOLOGIA DI RIFERIMENTO:**

tipologia edilizia:

villa con elementi liberty

datazione:

sec. XIX (inizi '900)

con elementi di impianto riferibili al sec.:

disposizione  
sul lotto :

su resede privata

presenza annessi:

si  no  non accertabile

destinazione d' uso:

**originaria**

**attuale**

residenziale

residenziale

grado d' uso  
del fabbricato:

utilizzato  utilizzato in parte  non utilizzato

**COMUNE DI BARGA - REGOLAMENTO URBANISTICO - QUADRO CONOSCITIVO  
SCHEDATURA E CATALOGAZIONE IMMOBILI E COMPLESSI EDILIZI**

- profilo storico-architettonico-urbanistico-testimoniale -

**SCHEDA NUMERO**

02

FOP

**CATEGORIA EDIFICIO**

C

**DESCRIZIONE DEL FABBRICATO:**

<b>scheda quadro conoscitivo del PS:</b>	<input type="checkbox"/> SI - N.B. si rimanda alle schede del Quadro Conoscitivo del P.S. n° <input type="text"/> <input checked="" type="checkbox"/> NO - N.B. vedi informazioni successive
<b>paramenti esterni: materiali e/o finiture</b>	intonaco
<b>copertura: materiali e/o finiture</b>	laterizio
<b>deterioramenti statici:</b>	<input type="checkbox"/> si <input checked="" type="checkbox"/> no <input type="text"/>
<b>alterazioni impianto originario:</b>	<input type="checkbox"/> si <input checked="" type="checkbox"/> no <input type="text"/>
<b>descrizione elementi architettonici e decorativi:</b>	mostre alle finestre, cornici marcapiano, balcone su prospetto principale
<b>descrizione eventuale area di pertinenza:</b>	giardino privato
<b>note:</b>	<input type="text"/>

**DOCUMENTAZIONE FOTOGRAFICA**



**COMUNE DI BARGA - REGOLAMENTO URBANISTICO - QUADRO CONOSCITIVO**  
**SCHEDATURA E CATALOGAZIONE IMMOBILI E COMPLESSI EDILIZI**  
- profilo storico-architettonico-urbanistico-testimoniale -



**SCHEDA N° 03 FOP CATEGORIA EDIFICIO C**

IMMOBILE PRESENTE ALL'INTERNO DELLA SCHEDATURA P.E.B.A.

si  no

oggetto:

villa

ubicazione:

via Provinciale, 134

dati  
catastali:

foglio n.



mappale/i n.

estratto catastale

scala 1:2000

estratto CTR

scala 1:10.000



**TIPOLOGIA DI RIFERIMENTO:**

tipologia edilizia:

villa con elementi liberty

datazione:

primi '900

con elementi di impianto riferibili al sec.:

disposizione  
sul lotto :

su resede privata

presenza annessi:

si  no  non accertabile

destinazione d' uso:

**originaria**

**attuale**

residenziale

residenziale

grado d' uso  
del fabbricato:

utilizzato  utilizzato in parte  non utilizzato

**COMUNE DI BARGA - REGOLAMENTO URBANISTICO - QUADRO CONOSCITIVO  
SCHEDATURA E CATALOGAZIONE IMMOBILI E COMPLESSI EDILIZI**

- profilo storico-architettonico-urbanistico-testimoniale -

**SCHEDA NUMERO**

03

FOP

**CATEGORIA EDIFICIO**

C

**DESCRIZIONE DEL FABBRICATO:**

**scheda quadro conoscitivo del PS:**

SI - N.B. si rimanda alle schede del Quadro Conoscitivo del P.S. n°   
 NO - N.B. vedi informazioni successive

**paramenti esterni:  
materiali e/o finiture**

intonaco

**copertura:  
materiali e/o finiture**

laterizio

**deterioramenti statici:**

si  no

**alterazioni impianto originario:**

si  
 no

**descrizione elementi architettonici e decorativi:**

mostre alle finestre, cornici marcapiano, balcone su prospetto principale, decorazione sottogronda

**descrizione eventuale area di pertinenza:**

giardino privato

**note:**

**DOCUMENTAZIONE FOTOGRAFICA**



**COMUNE DI BARGA - REGOLAMENTO URBANISTICO - QUADRO CONOSCITIVO**  
**SCHEDATURA E CATALOGAZIONE IMMOBILI E COMPLESSI EDILIZI**  
- profilo storico-architettonico-urbanistico-testimoniale -



**SCHEDA N° 04 FOP CATEGORIA EDIFICIO C**

IMMOBILE PRESENTE ALL'INTERNO DELLA SCHEDATURA P.E.B.A.

si  no

**oggetto:**

villa

**ubicazione:**

piazza Giacomo Leopardi

**dati  
catastali:**

foglio n.

mappale/i n.

estratto catastale

scala 1:2000

estratto CTR

scala 1:10.000



**TIPOLOGIA DI RIFERIMENTO:**

**tipologia edilizia:**

villa con elementi liberty

**datazione:**

primi '900

con elementi di impianto riferibili al sec.:

**disposizione  
sul lotto :**

su resede privata

**presenza annessi:**

si  no  non accertabile

**destinazione d' uso:**

**originaria**

**attuale**

residenziale

residenziale

**grado d' uso  
del fabbricato:**

utilizzato  utilizzato in parte  non utilizzato



**COMUNE DI BARGA - REGOLAMENTO URBANISTICO - QUADRO CONOSCITIVO  
SCHEDATURA E CATALOGAZIONE IMMOBILI E COMPLESSI EDILIZI**

- profilo storico-architettonico-urbanistico-testimoniale -

**SCHEDA NUMERO**

04

**FOP**

**CATEGORIA EDIFICIO**

C

**DESCRIZIONE DEL FABBRICATO:**

**scheda quadro conoscitivo del PS:**

SI - N.B. si rimanda alle schede del Quadro Conoscitivo del P.S. n°   
 NO - N.B. vedi informazioni successive

**paramenti esterni:  
materiali e/o finiture**

intonaco

**copertura:  
materiali e/o finiture**

laterizio

**deterioramenti statici:**

si  no

**alterazioni impianto originario:**

si  no terrazze, ampliamenti laterali

**descrizione elementi architettonici e decorativi:**

elementi decorativi alle finestre, cornici marcapiano, marcadavanzale, balcone su prospetto principale, bugnato angolare, finestre ad arco.

**descrizione eventuale area di pertinenza:**

giardino privato

**note:**

**DOCUMENTAZIONE FOTOGRAFICA**



**COMUNE DI BARGA - REGOLAMENTO URBANISTICO - QUADRO CONOSCITIVO**  
**SCHEDATURA E CATALOGAZIONE IMMOBILI E COMPLESSI EDILIZI**  
- profilo storico-architettonico-urbanistico-testimoniale -



**SCHEDA N° 05 FOP CATEGORIA EDIFICIO C**

IMMOBILE PRESENTE ALL'INTERNO DELLA SCHEDATURA P.E.B.A.

si  no

**oggetto:**

villa

**ubicazione:**

via Provinciale, 101

**dati  
catastali:**

foglio n.


mappale/i n.

estratto catastale

scala 1:2000

estratto CTR

scala 1:10.000



**TIPOLOGIA DI RIFERIMENTO:**

**tipologia edilizia:**

villa con elementi liberty

**datazione:**

primi '900

con elementi di impianto riferibili al sec.:

**disposizione  
sul lotto :**

su resede privata

**presenza annessi:**

si  no  non accertabile

**destinazione d' uso:**

**originaria**

**attuale**

residenziale

residenziale

**grado d' uso  
del fabbricato:**

utilizzato  utilizzato in parte  non utilizzato

**COMUNE DI BARGA - REGOLAMENTO URBANISTICO - QUADRO CONOSCITIVO  
SCHEDATURA E CATALOGAZIONE IMMOBILI E COMPLESSI EDILIZI**

- profilo storico-architettonico-urbanistico-testimoniale -

**SCHEDA NUMERO**

05

FOP

**CATEGORIA EDIFICIO**

C

**DESCRIZIONE DEL FABBRICATO:**

**scheda quadro conoscitivo del PS:**

SI - N.B. si rimanda alle schede del Quadro Conoscitivo del P.S. n°   
 NO - N.B. vedi informazioni successive

**paramenti esterni:  
materiali e/o finiture**

intonaco

**copertura:  
materiali e/o finiture**

laterizio

**deterioramenti statici:**

si  no

**alterazioni impianto originario:**

si  no tettoie

**descrizione elementi architettonici e decorativi:**

scala su prospetto principale, decorazioni sottogronda, elementi decorativi alle finestre, bugnato angolare

**descrizione eventuale area di pertinenza:**

giardino

**note:**

**DOCUMENTAZIONE FOTOGRAFICA**



**COMUNE DI BARGA - REGOLAMENTO URBANISTICO - QUADRO CONOSCITIVO**  
**SCHEDATURA E CATALOGAZIONE IMMOBILI E COMPLESSI EDILIZI**  
- profilo storico-architettonico-urbanistico-testimoniale -



**SCHEDA N° 06 FOP CATEGORIA EDIFICIO C**

IMMOBILE PRESENTE ALL'INTERNO DELLA SCHEDATURA P.E.B.A.

si  no

**oggetto:**

edificio ex filanda

**ubicazione:**

via Provinciale, 86

**dati  
catastali:**

foglio n.


mappale/i n.

estratto catastale

scala 1:2000

estratto CTR

scala 1:10.000



**TIPOLOGIA DI RIFERIMENTO:**

**tipologia edilizia:**

archeologia industriale

**datazione:**

XIX

con elementi di impianto riferibili al sec.:

**disposizione  
sul lotto :**

edificio lungo strada

**presenza annessi:**

si  no  non accertabile

**destinazione d' uso:**

**originaria**

**attuale**

attività produttiva

residenziale

**grado d' uso  
del fabbricato:**

utilizzato  utilizzato in parte  non utilizzato

**COMUNE DI BARGA - REGOLAMENTO URBANISTICO - QUADRO CONOSCITIVO  
SCHEDATURA E CATALOGAZIONE IMMOBILI E COMPLESSI EDILIZI**

- profilo storico-architettonico-urbanistico-testimoniale -

**SCHEDA NUMERO**

06

FOP

**CATEGORIA EDIFICIO**

C

**DESCRIZIONE DEL FABBRICATO:**

<b>scheda quadro conoscitivo del PS:</b>	<input type="checkbox"/> SI - N.B. si rimanda alle schede del Quadro Conoscitivo del P.S. n° <input type="text"/> <input checked="" type="checkbox"/> NO - N.B. vedi informazioni successive
<b>paramenti esterni: materiali e/o finiture</b>	intonaco
<b>copertura: materiali e/o finiture</b>	laterizio
<b>deterioramenti statici:</b>	<input checked="" type="checkbox"/> si <input type="checkbox"/> no <input type="text" value="lesioni diffuse"/>
<b>alterazioni impianto originario:</b>	<input checked="" type="checkbox"/> si <input type="checkbox"/> no <input type="text" value="tamponamenti delle arcate"/>
<b>descrizione elementi architettonici e decorativi:</b>	doppia serie di arcate
<b>descrizione eventuale area di pertinenza:</b>	<input type="text"/>
<b>note:</b>	<input type="text"/>

**DOCUMENTAZIONE FOTOGRAFICA**



**COMUNE DI BARGA - REGOLAMENTO URBANISTICO - QUADRO CONOSCITIVO**  
**SCHEDATURA E CATALOGAZIONE IMMOBILI E COMPLESSI EDILIZI**  
- profilo storico-architettonico-urbanistico-testimoniale -



**SCHEDA N° 07 FOP CATEGORIA EDIFICIO A**

IMMOBILE PRESENTE ALL'INTERNO DELLA SCHEDATURA P.E.B.A.

si  no

**oggetto:**

chiesa

**ubicazione:**

piazza della chiesa,1

**dati  
catastali:**

foglio n.



mappale/i n.

estratto catastale

scala 1:2000

estratto CTR

scala 1:10.000



**TIPOLOGIA DI RIFERIMENTO:**

**tipologia edilizia:**

edilizia specialistica (chiesa)

**datazione:**

sec. XIX

con elementi di impianto riferibili al sec.:

**disposizione  
sul lotto :**

**presenza annessi:**

si  no  non accertabile

**destinazione d' uso:**

**originaria**

**attuale**

religiosa (chiesa)

religiosa (chiesa)

**grado d' uso  
del fabbricato:**

utilizzato  utilizzato in parte  non utilizzato

**COMUNE DI BARGA - REGOLAMENTO URBANISTICO - QUADRO CONOSCITIVO  
SCHEMATURA E CATALOGAZIONE IMMOBILI E COMPLESSI EDILIZI**

- profilo storico-architettonico-urbanistico-testimoniale -

**SCHEDA NUMERO**

07

FOP

**CATEGORIA EDIFICIO**

A

**DESCRIZIONE DEL FABBRICATO:**

**scheda quadro conoscitivo del PS:**

SI - N.B. si rimanda alle schede del Quadro Conoscitivo del P.S. n°   
 NO - N.B. vedi informazioni successive

**paramenti esterni:  
materiali e/o finiture**

intonaco

**copertura:  
materiali e/o finiture**

laterizio

**deterioramenti statici:**

si  no

**alterazioni impianto originario:**

si  
 no

**descrizione elementi architettonici e decorativi:**

portale con colonne, decorazioni ad archetti sul prospetto principale e sul campanile, rosone centrale, finestre bifore e monofore, lapide e statue.

**descrizione eventuale area di pertinenza:**

**note:**

**DOCUMENTAZIONE FOTOGRAFICA**



**COMUNE DI BARGA - REGOLAMENTO URBANISTICO - QUADRO CONOSCITIVO**  
**SCHEDATURA E CATALOGAZIONE IMMOBILI E COMPLESSI EDILIZI**  
- profilo storico-architettonico-urbanistico-testimoniale -



**SCHEDA N° 08 FOP CATEGORIA EDIFICIO C**

IMMOBILE PRESENTE ALL'INTERNO DELLA SCHEDATURA P.E.B.A.

si  no

**oggetto:**

villa

**ubicazione:**

via Provinciale, 30 - 32 - 34

**dati catastali:**

foglio n.


mappale/i n.

estratto catastale

scala 1:2000

estratto CTR

scala 1:10.000



**TIPOLOGIA DI RIFERIMENTO:**

**tipologia edilizia:**

villa con elementi neoclassici

**datazione:**

con elementi di impianto riferibili al sec.:

**disposizione sul lotto :**

su resede privata

**presenza annessi:**

si  no  non accertabile

**destinazione d' uso:**

**originaria**

**attuale**

residenziale

residenziale

**grado d' uso del fabbricato:**

utilizzato  utilizzato in parte  non utilizzato



**COMUNE DI BARGA - REGOLAMENTO URBANISTICO - QUADRO CONOSCITIVO  
SCHEDATURA E CATALOGAZIONE IMMOBILI E COMPLESSI EDILIZI**

- profilo storico-architettonico-urbanistico-testimoniale -

**SCHEDA NUMERO**

08

FOP

**CATEGORIA EDIFICIO**

C

**DESCRIZIONE DEL FABBRICATO:**

**scheda quadro conoscitivo del PS:**

SI - N.B. si rimanda alle schede del Quadro Conoscitivo del P.S. n°   
 NO - N.B. vedi informazioni successive

**paramenti esterni:  
materiali e/o finiture**

intonaco

**copertura:  
materiali e/o finiture**

laterizio

**deterioramenti statici:**

si  no

**alterazioni impianto originario:**

si  no

**descrizione elementi architettonici e decorativi:**

mostre alle finestre, cornici marcapiano, decorazione a bugne lisce al piano terra, bugnato angolare, balcone.

**descrizione eventuale area di pertinenza:**

**note:**

**DOCUMENTAZIONE FOTOGRAFICA**



**COMUNE DI BARGA - REGOLAMENTO URBANISTICO - QUADRO CONOSCITIVO**  
**SCHEDATURA E CATALOGAZIONE IMMOBILI E COMPLESSI EDILIZI**  
- profilo storico-architettonico-urbanistico-testimoniale -



**SCHEDA N° 09 FOP CATEGORIA EDIFICIO C**

IMMOBILE PRESENTE ALL'INTERNO DELLA SCHEDATURA P.E.B.A.

si  no

**oggetto:**

villa

**ubicazione:**

via della Repubblica, 45

**dati  
catastali:**

foglio n.



mappale/i n.

estratto catastale

scala 1:2000

estratto CTR

scala 1:10.000



**TIPOLOGIA DI RIFERIMENTO:**

**tipologia edilizia:**

villa liberty

**datazione:**

primi '900

con elementi di impianto riferibili al sec.:

**disposizione  
sul lotto :**

su resede privata

**presenza annessi:**

si  no  non accertabile

**destinazione d' uso:**

**originaria**

**attuale**

residenziale

residenziale

**grado d' uso  
del fabbricato:**

utilizzato  utilizzato in parte  non utilizzato

**COMUNE DI BARGA - REGOLAMENTO URBANISTICO - QUADRO CONOSCITIVO  
SCHEDATURA E CATALOGAZIONE IMMOBILI E COMPLESSI EDILIZI**

- profilo storico-architettonico-urbanistico-testimoniale -

**SCHEDA NUMERO**

09

FOP

**CATEGORIA EDIFICIO**

C

**DESCRIZIONE DEL FABBRICATO:**

**scheda quadro conoscitivo del PS:**

SI - N.B. si rimanda alle schede del Quadro Conoscitivo del P.S. n°   
 NO - N.B. vedi informazioni successive

**paramenti esterni:  
materiali e/o finiture**

intonaco, mattoni facciavista

**copertura:  
materiali e/o finiture**

laterizio

**deterioramenti statici:**

si  no

**alterazioni impianto originario:**

si  
 no

**descrizione elementi architettonici e decorativi:**

elementi decorativi su finestre. portico con soprastante terrazza, torretta d'angolo. paraste in pietra che scandiscono i prospetti.

**descrizione eventuale area di pertinenza:**

giardino privato

**note:**

**DOCUMENTAZIONE FOTOGRAFICA**



**COMUNE DI BARGA - REGOLAMENTO URBANISTICO - QUADRO CONOSCITIVO**  
**SCHEMATURA E CATALOGAZIONE IMMOBILI E COMPLESSI EDILIZI**  
- profilo storico-architettonico-urbanistico-testimoniale -



**SCHEDA N° 10 FOP CATEGORIA EDIFICIO C**

IMMOBILE PRESENTE ALL'INTERNO DELLA SCHEMATURA P.E.B.A.

si  no

**oggetto:**

villa

**ubicazione:**

via della Repubblica, 51

**dati catastali:**

foglio n.

mappale/i n.

estratto catastale

scala 1:2000

estratto CTR

scala 1:10.000



**TIPOLOGIA DI RIFERIMENTO:**

**tipologia edilizia:**

villa con elementi liberty

**datazione:**

primi '900

con elementi di impianto riferibili al sec.:

**disposizione sul lotto :**

su resede privata

**presenza annessi:**

si  no  non accertabile

**destinazione d' uso:**

**originaria**

**attuale**

residenziale

residenziale

**grado d' uso del fabbricato:**

utilizzato  utilizzato in parte  non utilizzato

**COMUNE DI BARGA - REGOLAMENTO URBANISTICO - QUADRO CONOSCITIVO  
SCHEDATURA E CATALOGAZIONE IMMOBILI E COMPLESSI EDILIZI**

- profilo storico-architettonico-urbanistico-testimoniale -

**SCHEDA NUMERO**

10

**FOP**

**CATEGORIA EDIFICIO**

C

**DESCRIZIONE DEL FABBRICATO:**

**scheda quadro conoscitivo del PS:**

SI - N.B. si rimanda alle schede del Quadro Conoscitivo del P.S. n°   
 NO - N.B. vedi informazioni successive

**paramenti esterni:  
materiali e/o finiture**

intonaco

**copertura:  
materiali e/o finiture**

laterizio

**deterioramenti statici:**

si  no

**alterazioni impianto originario:**

si  
 no

**descrizione elementi architettonici e decorativi:**

elementi decorativi su architravi. Elementi decorativi a forma di colonne e fasce marcapiano sul prospetto principale.

**descrizione eventuale area di pertinenza:**

giardino privato

**note:**

**DOCUMENTAZIONE FOTOGRAFICA**



**COMUNE DI BARGA - REGOLAMENTO URBANISTICO - QUADRO CONOSCITIVO**  
**SCHEMATURA E CATALOGAZIONE IMMOBILI E COMPLESSI EDILIZI**  
- profilo storico-architettonico-urbanistico-testimoniale -



**SCHEDA N° 11 FOP CATEGORIA EDIFICIO C**

IMMOBILE PRESENTE ALL'INTERNO DELLA SCHEMATURA P.E.B.A.

si  no

**oggetto:**

villa

**ubicazione:**

via della Repubblica

**dati  
catastali:**

foglio n.



mappale/i n.

estratto catastale

scala 1:2000

estratto CTR

scala 1:10.000



**TIPOLOGIA DI RIFERIMENTO:**

**tipologia edilizia:**

villa con elementi liberty

**datazione:**

primi '900

con elementi di impianto riferibili al sec.:

**disposizione  
sul lotto :**

su resede privata

**presenza annessi:**

si  no  non accertabile

**destinazione d' uso:**

**originaria**

**attuale**

residenziale

residenziale

**grado d' uso  
del fabbricato:**

utilizzato  utilizzato in parte  non utilizzato

**COMUNE DI BARGA - REGOLAMENTO URBANISTICO - QUADRO CONOSCITIVO  
SCHEDATURA E CATALOGAZIONE IMMOBILI E COMPLESSI EDILIZI**

- profilo storico-architettonico-urbanistico-testimoniale -

**SCHEDA NUMERO**

11

FOP

**CATEGORIA EDIFICIO**

C

**DESCRIZIONE DEL FABBRICATO:**

**scheda quadro conoscitivo del PS:**

SI - N.B. si rimanda alle schede del Quadro Conoscitivo del P.S. n°   
 NO - N.B. vedi informazioni successive

**paramenti esterni:  
materiali e/o finiture**

intonaco

**copertura:  
materiali e/o finiture**

laterizio

**deterioramenti statici:**

si  no

**alterazioni impianto originario:**

si  no  
ampliamenti volumetrici su prospetti laterali

**descrizione elementi architettonici e decorativi:**

elementi decorativi alle finestre, porticato e terrazza. Angolari decorati.

**descrizione eventuale area di pertinenza:**

giardino privato

**note:**

**DOCUMENTAZIONE FOTOGRAFICA**



**COMUNE DI BARGA - REGOLAMENTO URBANISTICO - QUADRO CONOSCITIVO**  
**SCHEDATURA E CATALOGAZIONE IMMOBILI E COMPLESSI EDILIZI**  
- profilo storico-architettonico-urbanistico-testimoniale -



**SCHEDA N° 12 FOP CATEGORIA EDIFICIO C**

IMMOBILE PRESENTE ALL'INTERNO DELLA SCHEDATURA P.E.B.A.

si  no

**oggetto:**

villa

**ubicazione:**

via della Repubblica

**dati  
catastali:**

foglio n.

mappale/i n.

estratto catastale

scala 1:2000

estratto CTR

scala 1:10.000



**TIPOLOGIA DI RIFERIMENTO:**

**tipologia edilizia:**

villa con elementi neogotici

**datazione:**

primi '900

con elementi di impianto riferibili al sec.:

**disposizione  
sul lotto :**

su resede privata

**presenza annessi:**

si  no  non accertabile

**destinazione d' uso:**

**originaria**

**attuale**

residenziale

residenziale

**grado d' uso  
del fabbricato:**

utilizzato  utilizzato in parte  non utilizzato



**COMUNE DI BARGA - REGOLAMENTO URBANISTICO - QUADRO CONOSCITIVO  
SCHEMATURA E CATALOGAZIONE IMMOBILI E COMPLESSI EDILIZI**

- profilo storico-architettonico-urbanistico-testimoniale -

**SCHEDA NUMERO**

12

FOP

**CATEGORIA EDIFICIO**

C

**DESCRIZIONE DEL FABBRICATO:**

**scheda quadro conoscitivo del PS:**

SI - N.B. si rimanda alle schede del Quadro Conoscitivo del P.S. n°   
 NO - N.B. vedi informazioni successive

**paramenti esterni:  
materiali e/o finiture**

intonaco, mattoni facciavista

**copertura:  
materiali e/o finiture**

laterizio

**deterioramenti statici:**

si  no

**alterazioni impianto originario:**

si  
 no

**descrizione elementi architettonici e decorativi:**

porticato con archi e soprastante terrazza. finestre bifore di tipo neogotico, angolari in laterizio.

**descrizione eventuale area di pertinenza:**

giardino privato

**note:**

**DOCUMENTAZIONE FOTOGRAFICA**



**COMUNE DI BARGA - REGOLAMENTO URBANISTICO - QUADRO CONOSCITIVO**  
**SCHEDATURA E CATALOGAZIONE IMMOBILI E COMPLESSI EDILIZI**  
- profilo storico-architettonico-urbanistico-testimoniale -



**SCHEDA N° 13 FOP CATEGORIA EDIFICIO C**

IMMOBILE PRESENTE ALL'INTERNO DELLA SCHEDATURA P.E.B.A.

si  no

**oggetto:**

villa

**ubicazione:**

via della Repubblica, 159

**dati  
catastali:**

foglio n.



mappale/i n.

estratto catastale

scala 1:2000

estratto CTR

scala 1:10.000



**TIPOLOGIA DI RIFERIMENTO:**

**tipologia edilizia:**

villa con elementi liberty

**datazione:**

primi '900

con elementi di impianto riferibili al sec.:

**disposizione  
sul lotto :**

edificio lungo strada

**presenza annessi:**

si  no  non accertabile

**destinazione d' uso:**

**originaria**

**attuale**

residenziale

residenziale

**grado d' uso  
del fabbricato:**

utilizzato  utilizzato in parte  non utilizzato

**COMUNE DI BARGA - REGOLAMENTO URBANISTICO - QUADRO CONOSCITIVO  
SCHEMATURA E CATALOGAZIONE IMMOBILI E COMPLESSI EDILIZI**

- profilo storico-architettonico-urbanistico-testimoniale -

**SCHEDA NUMERO**

13

FOP

**CATEGORIA EDIFICIO**

C

**DESCRIZIONE DEL FABBRICATO:**

**scheda quadro conoscitivo del PS:**

SI - N.B. si rimanda alle schede del Quadro Conoscitivo del P.S. n°   
 NO - N.B. vedi informazioni successive

**paramenti esterni:  
materiali e/o finiture**

intonaco

**copertura:  
materiali e/o finiture**

laterizio

**deterioramenti statici:**

si  no

**alterazioni impianto originario:**

si  no elementi in ferro

**descrizione elementi architettonici e decorativi:**

elementi decorativi alle finestre, fascia marcapiano

**descrizione eventuale area di pertinenza:**

**note:**

**DOCUMENTAZIONE FOTOGRAFICA**



**COMUNE DI BARGA - REGOLAMENTO URBANISTICO - QUADRO CONOSCITIVO**  
**SCHEDATURA E CATALOGAZIONE IMMOBILI E COMPLESSI EDILIZI**  
- profilo storico-architettonico-urbanistico-testimoniale -



**SCHEDA N° 14 FOP CATEGORIA EDIFICIO C**

IMMOBILE PRESENTE ALL'INTERNO DELLA SCHEDATURA P.E.B.A.

si  no

**oggetto:**

villa

**ubicazione:**

via della Repubblica

**dati  
catastali:**

foglio n.

mappale/i n.

estratto catastale

scala 1:2000

estratto CTR

scala 1:10.000



**TIPOLOGIA DI RIFERIMENTO:**

**tipologia edilizia:**

villa con elementi liberty

**datazione:**

primi '900

con elementi di impianto riferibili al sec.:

**disposizione  
sul lotto :**

su resede privata

**presenza annessi:**

si  no  non accertabile

**destinazione d' uso:**

**originaria**

**attuale**

residenziale

residenziale

**grado d' uso  
del fabbricato:**

utilizzato  utilizzato in parte  non utilizzato

**COMUNE DI BARGA - REGOLAMENTO URBANISTICO - QUADRO CONOSCITIVO  
SCHEDATURA E CATALOGAZIONE IMMOBILI E COMPLESSI EDILIZI**

- profilo storico-architettonico-urbanistico-testimoniale -

**SCHEDA NUMERO**

14

FOP

**CATEGORIA EDIFICIO**

C

**DESCRIZIONE DEL FABBRICATO:**

**scheda quadro conoscitivo del PS:**

SI - N.B. si rimanda alle schede del Quadro Conoscitivo del P.S. n°   
 NO - N.B. vedi informazioni successive

**paramenti esterni:  
materiali e/o finiture**

intonaco

**copertura:  
materiali e/o finiture**

laterizio

**deterioramenti statici:**

si  no

**alterazioni impianto originario:**

si  
 no

**descrizione elementi architettonici e decorativi:**

mostre alle finestre, fasce marcapiano, balcone su prospetto principale.  
Decorazioni angolari.

**descrizione eventuale area di pertinenza:**

giardino privato

**note:**

**DOCUMENTAZIONE FOTOGRAFICA**



**COMUNE DI BARGA - REGOLAMENTO URBANISTICO - QUADRO CONOSCITIVO**  
**SCHEDATURA E CATALOGAZIONE IMMOBILI E COMPLESSI EDILIZI**  
- profilo storico-architettonico-urbanistico-testimoniale -



**SCHEDA N° 15 FOP CATEGORIA EDIFICIO C**

IMMOBILE PRESENTE ALL'INTERNO DELLA SCHEDATURA P.E.B.A.

si  no

**oggetto:**

edificio a schiera

**ubicazione:**

via della Repubblica, 49 -51

**dati  
catastali:**

foglio n.



mappale/i n.

estratto catastale

scala 1:2000

estratto CTR

scala 1:10.000



**TIPOLOGIA DI RIFERIMENTO:**

**tipologia edilizia:**

edificio a schiera con elementi liberty

**datazione:**

1878/ primi '900\*

con elementi di impianto riferibili al sec.:

**disposizione  
sul lotto :**

su resede privata

**presenza annessi:**

si  no  non accertabile

**destinazione d' uso:**

**originaria**

**attuale**

residenziale

residenziale

**grado d' uso  
del fabbricato:**

utilizzato  utilizzato in parte  non utilizzato

**COMUNE DI BARGA - REGOLAMENTO URBANISTICO - QUADRO CONOSCITIVO  
SCHEDATURA E CATALOGAZIONE IMMOBILI E COMPLESSI EDILIZI**

- profilo storico-architettonico-urbanistico-testimoniale -

**SCHEDA NUMERO**

15

FOP

**CATEGORIA EDIFICIO**

C

**DESCRIZIONE DEL FABBRICATO:**

**scheda quadro conoscitivo del PS:**

SI - N.B. si rimanda alle schede del Quadro Conoscitivo del P.S. n°   
 NO - N.B. vedi informazioni successive

**paramenti esterni:  
materiali e/o finiture**

intonaco

**copertura:  
materiali e/o finiture**

laterizio

**deterioramenti statici:**

si  no

**alterazioni impianto originario:**

si  no rivestimento ed aperture al piano terra

**descrizione elementi architettonici e decorativi:**

elementi decorativi alle finestre, parapetti in ferro da segnalare per il particolare disegno in stile.

**descrizione eventuale area di pertinenza:**

giardino privato

**note:**

\* edificio esistente al 1878, ristrutturato in stile liberty ai primi del '900

**DOCUMENTAZIONE FOTOGRAFICA**



**COMUNE DI BARGA - REGOLAMENTO URBANISTICO - QUADRO CONOSCITIVO**  
**SCHEDATURA E CATALOGAZIONE IMMOBILI E COMPLESSI EDILIZI**  
- profilo storico-architettonico-urbanistico-testimoniale -



**SCHEDA N° 16 FOP CATEGORIA EDIFICIO C**

IMMOBILE PRESENTE ALL'INTERNO DELLA SCHEDATURA P.E.B.A.

si  no

**oggetto:**

villa

**ubicazione:**

via della Repubblica, 15-17-19

**dati  
catastali:**

foglio n.



mappale/i n.

estratto catastale

scala 1:2000

estratto CTR

scala 1:10.000



**TIPOLOGIA DI RIFERIMENTO:**

**tipologia edilizia:**

villino con elementi liberty

**datazione:**

primi '900

con elementi di impianto riferibili al sec.:

**disposizione  
sul lotto :**

edificio lungo strada

**presenza annessi:**

si  no  non accertabile

**destinazione d' uso:**

**originaria**

**attuale**

residenziale

residenziale

**grado d' uso  
del fabbricato:**

utilizzato  utilizzato in parte  non utilizzato



**COMUNE DI BARGA - REGOLAMENTO URBANISTICO - QUADRO CONOSCITIVO  
SCHEDATURA E CATALOGAZIONE IMMOBILI E COMPLESSI EDILIZI**

- profilo storico-architettonico-urbanistico-testimoniale -

**SCHEDA NUMERO**

16

FOP

**CATEGORIA EDIFICIO**

C

**DESCRIZIONE DEL FABBRICATO:**

<b>scheda quadro conoscitivo del PS:</b>	<input type="checkbox"/> SI - N.B. si rimanda alle schede del Quadro Conoscitivo del P.S. n° <input type="text"/> <input checked="" type="checkbox"/> NO - N.B. vedi informazioni successive
<b>paramenti esterni: materiali e/o finiture</b>	pietra facciavista, intonaco
<b>copertura: materiali e/o finiture</b>	laterizio
<b>deterioramenti statici:</b>	<input checked="" type="checkbox"/> si <input type="checkbox"/> no <input type="text" value="presenza di catene"/>
<b>alterazioni impianto originario:</b>	<input type="checkbox"/> si <input checked="" type="checkbox"/> no <input type="text"/>
<b>descrizione elementi architettonici e decorativi:</b>	Decorazioni ai margini della facciata a bugnato liscio. Mostre alle finestre, fascia marcapiano e marcadavanzale, balcone su prospetto principale. Piano terra decorato a bugnato liscio.
<b>descrizione eventuale area di pertinenza:</b>	giardino privato
<b>note:</b>	<input type="text"/>

**DOCUMENTAZIONE FOTOGRAFICA**



**COMUNE DI BARGA - REGOLAMENTO URBANISTICO - QUADRO CONOSCITIVO**  
**SCHEDATURA E CATALOGAZIONE IMMOBILI E COMPLESSI EDILIZI**  
- profilo storico-architettonico-urbanistico-testimoniale -



**SCHEDA N° 17 FOP CATEGORIA EDIFICIO C**

IMMOBILE PRESENTE ALL'INTERNO DELLA SCHEDATURA P.E.B.A.

si  no

**oggetto:**

villino

**ubicazione:**

via della Repubblica, 69-71-73

**dati  
catastali:**

foglio n.



mappale/i n.

estratto catastale

scala 1:2000

estratto CTR

scala 1:10.000



**TIPOLOGIA DI RIFERIMENTO:**

**tipologia edilizia:**

villino liberty

**datazione:**

primi '900

con elementi di impianto riferibili al sec.:

**disposizione  
sul lotto :**

edificio lungo strada

**presenza annessi:**

si  no  non accertabile

**destinazione d' uso:**

**originaria**

**attuale**

residenziale

residenziale

**grado d' uso  
del fabbricato:**

utilizzato  utilizzato in parte  non utilizzato

**COMUNE DI BARGA - REGOLAMENTO URBANISTICO - QUADRO CONOSCITIVO  
SCHEMATURA E CATALOGAZIONE IMMOBILI E COMPLESSI EDILIZI**

- profilo storico-architettonico-urbanistico-testimoniale -

**SCHEDA NUMERO**

17

**FOP**

**CATEGORIA EDIFICIO**

C

**DESCRIZIONE DEL FABBRICATO:**

**scheda quadro conoscitivo del PS:**

SI - N.B. si rimanda alle schede del Quadro Conoscitivo del P.S. n°   
 NO - N.B. vedi informazioni successive

**paramenti esterni:  
materiali e/o finiture**

intonaco

**copertura:  
materiali e/o finiture**

laterizio

**deterioramenti statici:**

si  no

**alterazioni impianto originario:**

si  
 no

**descrizione elementi architettonici e decorativi:**

Decorazioni alle finestre (sopra architravi) , fascia marcapiano, balcone su prospetto principale. Angolari decorati con bugne in rilievo.

**descrizione eventuale area di pertinenza:**

**note:**

**DOCUMENTAZIONE FOTOGRAFICA**



COMUNE DI BARGA - REGOLAMENTO URBANISTICO - QUADRO CONOSCITIVO  
SCHEMATURA E CATALOGAZIONE IMMOBILI E COMPLESSI EDILIZI  
- profilo storico-architettonico-urbanistico-testimoniale -



SCHEDA N° 18 FOP CATEGORIA EDIFICIO C

IMMOBILE PRESENTE ALL'INTERNO DELLA SCHEMATURA P.E.B.A.

si  no

oggetto:

villa

ubicazione:

via della Repubblica, 81

dati  
catastali:

foglio n.

mappale/i n.

estratto catastale

scala 1:2000

estratto CTR

scala 1:10.000



TIPOLOGIA DI RIFERIMENTO:

tipologia edilizia:

villa con elementi neoclassici

datazione:

sec. XX

con elementi di impianto riferibili al sec.:

disposizione  
sul lotto :

su resede privata

presenza annessi:

si  no  non accertabile

destinazione d' uso:

originaria

attuale

residenziale

residenziale

grado d' uso  
del fabbricato:

utilizzato  utilizzato in parte  non utilizzato

**COMUNE DI BARGA - REGOLAMENTO URBANISTICO - QUADRO CONOSCITIVO  
SCHEDATURA E CATALOGAZIONE IMMOBILI E COMPLESSI EDILIZI**

- profilo storico-architettonico-urbanistico-testimoniale -

**SCHEDA NUMERO**

18

FOP

**CATEGORIA EDIFICIO**

C

**DESCRIZIONE DEL FABBRICATO:**

**scheda quadro conoscitivo del PS:**

SI - N.B. si rimanda alle schede del Quadro Conoscitivo del P.S. n°   
 NO - N.B. vedi informazioni successive

**paramenti esterni:  
materiali e/o finiture**

intonaco

**copertura:  
materiali e/o finiture**

laterizio

**deterioramenti statici:**

si  no

**alterazioni impianto originario:**

si  
 no

**descrizione elementi architettonici e decorativi:**

elementi decorativi di gusto neoclassico, con paraste a bugne lisce e portali con capitelli e frontoni. Ampio balcone sul prospetto principale.

**descrizione eventuale area di pertinenza:**

giardino privato

**note:**

**DOCUMENTAZIONE FOTOGRAFICA**



COMUNE DI BARGA - REGOLAMENTO URBANISTICO - QUADRO CONOSCITIVO  
SCHEMATURA E CATALOGAZIONE IMMOBILI E COMPLESSI EDILIZI  
- profilo storico-architettonico-urbanistico-testimoniale -



SCHEDA N° 19 FOP CATEGORIA EDIFICIO C

IMMOBILE PRESENTE ALL'INTERNO DELLA SCHEMATURA P.E.B.A.

si  no

oggetto:

villa

ubicazione:

via della Repubblica, 90

dati  
catastali:

foglio n.



mappale/i n.

estratto catastale

scala 1:2000

estratto CTR

scala 1:10.000



TIPOLOGIA DI RIFERIMENTO:

tipologia edilizia:

villa liberty

datazione:

sec. XX

con elementi di impianto riferibili al sec.:

disposizione  
sul lotto :

su resede privata

presenza annessi:

si  no  non accertabile

destinazione d' uso:

originaria

attuale

residenziale

residenziale

grado d' uso  
del fabbricato:

utilizzato  utilizzato in parte  non utilizzato

**COMUNE DI BARGA - REGOLAMENTO URBANISTICO - QUADRO CONOSCITIVO  
SCHEDATURA E CATALOGAZIONE IMMOBILI E COMPLESSI EDILIZI**

- profilo storico-architettonico-urbanistico-testimoniale -

**SCHEDA NUMERO**

19

FOP

**CATEGORIA EDIFICIO**

C

**DESCRIZIONE DEL FABBRICATO:**

**scheda quadro conoscitivo del PS:**

SI - N.B. si rimanda alle schede del Quadro Conoscitivo del P.S. n°   
 NO - N.B. vedi informazioni successive

**paramenti esterni:  
materiali e/o finiture**

intonaco

**copertura:  
materiali e/o finiture**

laterizio

**deterioramenti statici:**

si  no

**alterazioni impianto originario:**

si  no gronda in c.a., vari ampliamenti volumetrici

**descrizione elementi architettonici e decorativi:**

elementi decorativi dalle finestre (architravi, mostre, ecc.), Terrazza con portico, fasce marcapiano.

**descrizione eventuale area di pertinenza:**

giardino privato

**note:**

**DOCUMENTAZIONE FOTOGRAFICA**



**COMUNE DI BARGA - REGOLAMENTO URBANISTICO - QUADRO CONOSCITIVO**  
**SCHEDATURA E CATALOGAZIONE IMMOBILI E COMPLESSI EDILIZI**  
- profilo storico-architettonico-urbanistico-testimoniale -



**SCHEDA N° 20 FOP CATEGORIA EDIFICIO C**

IMMOBILE PRESENTE ALL'INTERNO DELLA SCHEDATURA P.E.B.A.

si  no

**oggetto:**

villa

**ubicazione:**

via della Repubblica, 103-105-107

**dati  
catastali:**

foglio n.



mappale/i n.

estratto catastale

scala 1:2000

estratto CTR

scala 1:10.000



**TIPOLOGIA DI RIFERIMENTO:**

**tipologia edilizia:**

villa con elementi liberty

**datazione:**

sec. XX (primi '900)

con elementi di impianto riferibili al sec.:

**disposizione  
sul lotto :**

edificio lungo strada

**presenza annessi:**

si  no  non accertabile

**destinazione d' uso:**

**originaria**

**attuale**

residenziale

residenziale, commerciale al p. t.

**grado d' uso  
del fabbricato:**

utilizzato  utilizzato in parte  non utilizzato



**COMUNE DI BARGA - REGOLAMENTO URBANISTICO - QUADRO CONOSCITIVO  
SCHEMATURA E CATALOGAZIONE IMMOBILI E COMPLESSI EDILIZI**

- profilo storico-architettonico-urbanistico-testimoniale -

**SCHEDA NUMERO**

20

FOP

**CATEGORIA EDIFICIO**

C

**DESCRIZIONE DEL FABBRICATO:**

<b>scheda quadro conoscitivo del PS:</b>	<input type="checkbox"/> SI - N.B. si rimanda alle schede del Quadro Conoscitivo del P.S. n° <input type="text"/> <input checked="" type="checkbox"/> NO - N.B. vedi informazioni successive
<b>paramenti esterni: materiali e/o finiture</b>	intonaco
<b>copertura: materiali e/o finiture</b>	laterizio
<b>deterioramenti statici:</b>	<input type="checkbox"/> si <input checked="" type="checkbox"/> no <input type="text"/>
<b>alterazioni impianto originario:</b>	<input type="checkbox"/> si <input checked="" type="checkbox"/> no <input type="text"/>
<b>descrizione elementi architettonici e decorativi:</b>	balcone sul fronte principale, mostre alle aperture, cornici marcapiano, decorazioni sottogronda
<b>descrizione eventuale area di pertinenza:</b>	cortile
<b>note:</b>	<input type="text"/>

**DOCUMENTAZIONE FOTOGRAFICA**



**COMUNE DI BARGA - REGOLAMENTO URBANISTICO - QUADRO CONOSCITIVO**  
**SCHEDATURA E CATALOGAZIONE IMMOBILI E COMPLESSI EDILIZI**  
- profilo storico-architettonico-urbanistico-testimoniale -



**SCHEDA N° 21 FOP CATEGORIA EDIFICIO C**

IMMOBILE PRESENTE ALL'INTERNO DELLA SCHEDATURA P.E.B.A.

si  no

**oggetto:**

villa

**ubicazione:**

via della Repubblica, 109-111-113

**dati  
catastali:**

foglio n.



mappale/i n.

estratto catastale

scala 1:2000

estratto CTR

scala 1:10.000



**TIPOLOGIA DI RIFERIMENTO:**

**tipologia edilizia:**

villa liberty

**datazione:**

sec. XX (primi '900)

con elementi di impianto riferibili al sec.:

**disposizione  
sul lotto :**

edificio lungo strada

**presenza annessi:**

si  no  non accertabile

**destinazione d' uso:**

**originaria**

**attuale**

residenziale

residenziale, commerciale al p. t.

**grado d' uso  
del fabbricato:**

utilizzato  utilizzato in parte  non utilizzato

**COMUNE DI BARGA - REGOLAMENTO URBANISTICO - QUADRO CONOSCITIVO  
SCHEDATURA E CATALOGAZIONE IMMOBILI E COMPLESSI EDILIZI**

- profilo storico-architettonico-urbanistico-testimoniale -

**SCHEDA NUMERO**

21

**FOP**

**CATEGORIA EDIFICIO**

C

**DESCRIZIONE DEL FABBRICATO:**

**scheda quadro conoscitivo del PS:**

SI - N.B. si rimanda alle schede del Quadro Conoscitivo del P.S. n°   
 NO - N.B. vedi informazioni successive

**paramenti esterni:  
materiali e/o finiture**

intonaco

**copertura:  
materiali e/o finiture**

laterizio

**deterioramenti statici:**

si  no

**alterazioni impianto originario:**

si  no

**descrizione elementi architettonici e decorativi:**

balcone sul fronte principale, mostre alle aperture, cornici marcapiano, decorazioni sottogronda. Piano terra decorato a ricorsi lineari.

**descrizione eventuale area di pertinenza:**

cortile sul retro

**note:**

**DOCUMENTAZIONE FOTOGRAFICA**



**COMUNE DI BARGA - REGOLAMENTO URBANISTICO - QUADRO CONOSCITIVO**  
**SCHEDATURA E CATALOGAZIONE IMMOBILI E COMPLESSI EDILIZI**  
- profilo storico-architettonico-urbanistico-testimoniale -



**SCHEDA N° 22 FOP CATEGORIA EDIFICIO C**

IMMOBILE PRESENTE ALL'INTERNO DELLA SCHEDATURA P.E.B.A.

si  no

**oggetto:**

villa

**ubicazione:**

via della Repubblica, 117-119-121

**dati  
catastali:**

foglio n.



mappale/i n.

estratto catastale

scala 1:2000

estratto CTR

scala 1:10.000



**TIPOLOGIA DI RIFERIMENTO:**

**tipologia edilizia:**

villa liberty

**datazione:**

sec. XX (primi '900)

con elementi di impianto riferibili al sec.:

**disposizione  
sul lotto :**

edificio lungo strada

**presenza annessi:**

si  no  non accertabile

**destinazione d' uso:**

**originaria**

**attuale**

residenziale

residenziale, commerciale al p. t.

**grado d' uso  
del fabbricato:**

utilizzato  utilizzato in parte  non utilizzato

**COMUNE DI BARGA - REGOLAMENTO URBANISTICO - QUADRO CONOSCITIVO  
SCHEMATURA E CATALOGAZIONE IMMOBILI E COMPLESSI EDILIZI**

- profilo storico-architettonico-urbanistico-testimoniale -

**SCHEDA NUMERO**

22

**FOP**

**CATEGORIA EDIFICIO**

C

**DESCRIZIONE DEL FABBRICATO:**

**scheda quadro conoscitivo del PS:**

SI - N.B. si rimanda alle schede del Quadro Conoscitivo del P.S. n°   
 NO - N.B. vedi informazioni successive

**paramenti esterni:  
materiali e/o finiture**

intonaco

**copertura:  
materiali e/o finiture**

laterizio

**deterioramenti statici:**

si  no

**alterazioni impianto originario:**

si  no

**descrizione elementi architettonici e decorativi:**

balcone sul fronte principale, decorazioni alle aperture e nel sottogronda. Piano terra decorato a ricorsi lineari.

**descrizione eventuale area di pertinenza:**

giardino sul retro

**note:**

**DOCUMENTAZIONE FOTOGRAFICA**



**COMUNE DI BARGA - REGOLAMENTO URBANISTICO - QUADRO CONOSCITIVO**  
**SCHEDATURA E CATALOGAZIONE IMMOBILI E COMPLESSI EDILIZI**  
- profilo storico-architettonico-urbanistico-testimoniale -



**SCHEDA N° 23 FOP CATEGORIA EDIFICIO C**

IMMOBILE PRESENTE ALL'INTERNO DELLA SCHEDATURA P.E.B.A.

si  no

**oggetto:**

villino liberty

**ubicazione:**

via Cesare Battisti, 3

**dati  
catastali:**

foglio n.



mappale/i n.

estratto catastale

scala 1:2000

estratto CTR

scala 1:10.000



**TIPOLOGIA DI RIFERIMENTO:**

**tipologia edilizia:**

villino liberty

**datazione:**

sec. XX (primi '900)

con elementi di impianto riferibili al sec.:

**disposizione  
sul lotto :**

su resede privata

**presenza annessi:**

si  no  non accertabile

**destinazione d' uso:**

**originaria**

**attuale**

residenziale

residenziale

**grado d' uso  
del fabbricato:**

utilizzato  utilizzato in parte  non utilizzato

**COMUNE DI BARGA - REGOLAMENTO URBANISTICO - QUADRO CONOSCITIVO  
SCHEDATURA E CATALOGAZIONE IMMOBILI E COMPLESSI EDILIZI**

- profilo storico-architettonico-urbanistico-testimoniale -

**SCHEDA NUMERO**

23

FOP

**CATEGORIA EDIFICIO**

C

**DESCRIZIONE DEL FABBRICATO:**

<b>scheda quadro conoscitivo del PS:</b>	<input type="checkbox"/> SI - N.B. si rimanda alle schede del Quadro Conoscitivo del P.S. n° <input type="text"/> <input checked="" type="checkbox"/> NO - N.B. vedi informazioni successive
<b>paramenti esterni: materiali e/o finiture</b>	intonaco
<b>copertura: materiali e/o finiture</b>	laterizio
<b>deterioramenti statici:</b>	<input type="checkbox"/> si <input checked="" type="checkbox"/> no <input type="text"/>
<b>alterazioni impianto originario:</b>	<input type="checkbox"/> si <input checked="" type="checkbox"/> no <input type="text"/>
<b>descrizione elementi architettonici e decorativi:</b>	porticati con colonne e trabeazioni, decorazioni agli architravi delle aperture, gronda in legno con capriate a vista, elementi in ferro.
<b>descrizione eventuale area di pertinenza:</b>	giardino privato
<b>note:</b>	<input type="text"/>

**DOCUMENTAZIONE FOTOGRAFICA**



**COMUNE DI BARGA - REGOLAMENTO URBANISTICO - QUADRO CONOSCITIVO**  
**SCHEDATURA E CATALOGAZIONE IMMOBILI E COMPLESSI EDILIZI**  
- profilo storico-architettonico-urbanistico-testimoniale -



**SCHEDA N° 24 FOP CATEGORIA EDIFICIO C**

IMMOBILE PRESENTE ALL'INTERNO DELLA SCHEDATURA P.E.B.A.

si  no

**oggetto:**

villino

**ubicazione:**

via Cesare Battisti, 1

**dati  
catastali:**

foglio n.

mappale/i n.

estratto catastale

scala 1:2000

estratto CTR

scala 1:10.000



**TIPOLOGIA DI RIFERIMENTO:**

**tipologia edilizia:**

villino liberty

**datazione:**

sec. XX (primi '900)

con elementi di impianto riferibili al sec.:

**disposizione  
sul lotto :**

su resede privata

**presenza annessi:**

si  no  non accertabile

**destinazione d' uso:**

**originaria**

**attuale**

residenziale

residenziale

**grado d' uso  
del fabbricato:**

utilizzato  utilizzato in parte  non utilizzato



**COMUNE DI BARGA - REGOLAMENTO URBANISTICO - QUADRO CONOSCITIVO  
SCHEDATURA E CATALOGAZIONE IMMOBILI E COMPLESSI EDILIZI**

- profilo storico-architettonico-urbanistico-testimoniale -

**SCHEDA NUMERO**

24

FOP

**CATEGORIA EDIFICIO**

C

**DESCRIZIONE DEL FABBRICATO:**

**scheda quadro conoscitivo del PS:**

SI - N.B. si rimanda alle schede del Quadro Conoscitivo del P.S. n°   
 NO - N.B. vedi informazioni successive

**paramenti esterni:  
materiali e/o finiture**

intonaco

**copertura:  
materiali e/o finiture**

laterizio

**deterioramenti statici:**

si  no

**alterazioni impianto originario:**

si  
 no

**descrizione elementi architettonici e decorativi:**

porticati con colonne e trabeazioni, decorazioni agli architravi delle aperture, gronda in legno con capriate a vista, elementi in ferro.

**descrizione eventuale area di pertinenza:**

giardino privato

**note:**

**DOCUMENTAZIONE FOTOGRAFICA**



**COMUNE DI BARGA - REGOLAMENTO URBANISTICO - QUADRO CONOSCITIVO**  
**SCHEDATURA E CATALOGAZIONE IMMOBILI E COMPLESSI EDILIZI**  
- profilo storico-architettonico-urbanistico-testimoniale -



**SCHEDA N° 25 FOP CATEGORIA EDIFICIO C**

IMMOBILE PRESENTE ALL'INTERNO DELLA SCHEDATURA P.E.B.A.

si  no

**oggetto:**

villino

**ubicazione:**

via Cesare Battisti, 13

**dati  
catastali:**

foglio n.



mappale/i n.

estratto catastale

scala 1:2000

estratto CTR

scala 1:10.000



**TIPOLOGIA DI RIFERIMENTO:**

**tipologia edilizia:**

villino liberty

**datazione:**

sec. XX (primi '900)

con elementi di impianto riferibili al sec.:

**disposizione  
sul lotto :**

su resede privata

**presenza annessi:**

si  no  non accertabile

**destinazione d' uso:**

**originaria**

**attuale**

residenziale

residenziale

**grado d' uso  
del fabbricato:**

utilizzato  utilizzato in parte  non utilizzato

**COMUNE DI BARGA - REGOLAMENTO URBANISTICO - QUADRO CONOSCITIVO  
SCHEDATURA E CATALOGAZIONE IMMOBILI E COMPLESSI EDILIZI**

- profilo storico-architettonico-urbanistico-testimoniale -

**SCHEDA NUMERO**

25

FOP

**CATEGORIA EDIFICIO**

C

**DESCRIZIONE DEL FABBRICATO:**

**scheda quadro conoscitivo del PS:**

SI - N.B. si rimanda alle schede del Quadro Conoscitivo del P.S. n°   
 NO - N.B. vedi informazioni successive

**paramenti esterni:  
materiali e/o finiture**

intonaco

**copertura:  
materiali e/o finiture**

laterizio

**deterioramenti statici:**

si  no

**alterazioni impianto originario:**

si  
 no

**descrizione elementi architettonici e decorativi:**

porticati con colonne e trabeazioni, gronda in legno con capriate a vista, elementi in ferro.

**descrizione eventuale area di pertinenza:**

giardino privato

**note:**

**DOCUMENTAZIONE FOTOGRAFICA**



**COMUNE DI BARGA - REGOLAMENTO URBANISTICO - QUADRO CONOSCITIVO**  
**SCHEDATURA E CATALOGAZIONE IMMOBILI E COMPLESSI EDILIZI**  
- profilo storico-architettonico-urbanistico-testimoniale -



**SCHEDA N° 26 FOP CATEGORIA EDIFICIO C**

IMMOBILE PRESENTE ALL'INTERNO DELLA SCHEDATURA P.E.B.A.

si  no

**oggetto:**

villino

**ubicazione:**

via Cesare Battisti, 11

**dati  
catastali:**

foglio n.



mappale/i n.

estratto catastale

scala 1:2000

estratto CTR

scala 1:10.000



**TIPOLOGIA DI RIFERIMENTO:**

**tipologia edilizia:**

villino liberty

**datazione:**

sec. XX (primi '900)

con elementi di impianto riferibili al sec.:

**disposizione  
sul lotto :**

su resede privata

**presenza annessi:**

si  no  non accertabile

**destinazione d' uso:**

**originaria**

**attuale**

residenziale

residenziale

**grado d' uso  
del fabbricato:**

utilizzato  utilizzato in parte  non utilizzato

**COMUNE DI BARGA - REGOLAMENTO URBANISTICO - QUADRO CONOSCITIVO  
SCHEDATURA E CATALOGAZIONE IMMOBILI E COMPLESSI EDILIZI**

- profilo storico-architettonico-urbanistico-testimoniale -

**SCHEDA NUMERO**

26

FOP

**CATEGORIA EDIFICIO**

C

**DESCRIZIONE DEL FABBRICATO:**

<b>scheda quadro conoscitivo del PS:</b>	<input type="checkbox"/> SI - N.B. si rimanda alle schede del Quadro Conoscitivo del P.S. n° <input type="text"/> <input checked="" type="checkbox"/> NO - N.B. vedi informazioni successive
<b>paramenti esterni: materiali e/o finiture</b>	intonaco
<b>copertura: materiali e/o finiture</b>	laterizio
<b>deterioramenti statici:</b>	<input type="checkbox"/> si <input checked="" type="checkbox"/> no <input type="text"/>
<b>alterazioni impianto originario:</b>	<input type="checkbox"/> si <input checked="" type="checkbox"/> no <input type="text"/>
<b>descrizione elementi architettonici e decorativi:</b>	porticati con colonne e trabeazioni, gronda in legno con capriate a vista, elementi in ferro.
<b>descrizione eventuale area di pertinenza:</b>	giardino privato
<b>note:</b>	<input type="text"/>

**DOCUMENTAZIONE FOTOGRAFICA**



**COMUNE DI BARGA - REGOLAMENTO URBANISTICO - QUADRO CONOSCITIVO**  
**SCHEMATURA E CATALOGAZIONE IMMOBILI E COMPLESSI EDILIZI**  
- profilo storico-architettonico-urbanistico-testimoniale -



**SCHEDA N° 27 FOP CATEGORIA EDIFICIO C**

IMMOBILE PRESENTE ALL'INTERNO DELLA SCHEMATURA P.E.B.A.

si  no

**oggetto:**

villino

**ubicazione:**

via Cesare Battisti, 21

**dati  
catastali:**

foglio n.



mappale/i n.

estratto catastale

scala 1:2000

estratto CTR

scala 1:10.000



**TIPOLOGIA DI RIFERIMENTO:**

**tipologia edilizia:**

villino liberty

**datazione:**

sec. XX (primi '900)

con elementi di impianto riferibili al sec.:

**disposizione  
sul lotto :**

su resede privata

**presenza annessi:**

si  no  non accertabile

**destinazione d' uso:**

**originaria**

**attuale**

residenziale

residenziale

**grado d' uso  
del fabbricato:**

utilizzato  utilizzato in parte  non utilizzato

**COMUNE DI BARGA - REGOLAMENTO URBANISTICO - QUADRO CONOSCITIVO  
SCHEDATURA E CATALOGAZIONE IMMOBILI E COMPLESSI EDILIZI**

- profilo storico-architettonico-urbanistico-testimoniale -

**SCHEDA NUMERO**

27

FOP

**CATEGORIA EDIFICIO**

C

**DESCRIZIONE DEL FABBRICATO:**

**scheda quadro conoscitivo del PS:**

SI - N.B. si rimanda alle schede del Quadro Conoscitivo del P.S. n°   
 NO - N.B. vedi informazioni successive

**paramenti esterni:  
materiali e/o finiture**

intonaco

**copertura:  
materiali e/o finiture**

laterizio

**deterioramenti statici:**

si  no

**alterazioni impianto originario:**

si  
 no

**descrizione elementi architettonici e decorativi:**

porticati con colonne e trabeazioni, gronda in legno con capriate a vista, elementi in ferro.

**descrizione eventuale area di pertinenza:**

giardino privato

**note:**

**DOCUMENTAZIONE FOTOGRAFICA**



**COMUNE DI BARGA - REGOLAMENTO URBANISTICO - QUADRO CONOSCITIVO**  
**SCHEMATURA E CATALOGAZIONE IMMOBILI E COMPLESSI EDILIZI**  
- profilo storico-architettonico-urbanistico-testimoniale -



**SCHEDA N° 28 FOP CATEGORIA EDIFICIO C**

IMMOBILE PRESENTE ALL'INTERNO DELLA SCHEMATURA P.E.B.A.

si  no

**oggetto:**

villino

**ubicazione:**

via Cesare Battisti, 19

**dati  
catastali:**

foglio n.



mappale/i n.

estratto catastale

scala 1:2000

estratto CTR

scala 1:10.000



**TIPOLOGIA DI RIFERIMENTO:**

**tipologia edilizia:**

villino liberty

**datazione:**

sec. XX (primi '900)

con elementi di impianto riferibili al sec.:

**disposizione  
sul lotto :**

su resede privata

**presenza annessi:**

si  no  non accertabile

**destinazione d' uso:**

**originaria**

**attuale**

residenziale

residenziale

**grado d' uso  
del fabbricato:**

utilizzato  utilizzato in parte  non utilizzato



**COMUNE DI BARGA - REGOLAMENTO URBANISTICO - QUADRO CONOSCITIVO  
SCHEDATURA E CATALOGAZIONE IMMOBILI E COMPLESSI EDILIZI**

- profilo storico-architettonico-urbanistico-testimoniale -

**SCHEDA NUMERO**

28

FOP

**CATEGORIA EDIFICIO**

C

**DESCRIZIONE DEL FABBRICATO:**

**scheda quadro conoscitivo del PS:**

SI - N.B. si rimanda alle schede del Quadro Conoscitivo del P.S. n°   
 NO - N.B. vedi informazioni successive

**paramenti esterni:  
materiali e/o finiture**

intonaco

**copertura:  
materiali e/o finiture**

laterizio

**deterioramenti statici:**

si  no

**alterazioni impianto originario:**

si  
 no

**descrizione elementi architettonici e decorativi:**

porticati con colonne e trabeazioni, gronda in legno con capriate a vista, elementi in ferro.

**descrizione eventuale area di pertinenza:**

giardino privato

**note:**

**DOCUMENTAZIONE FOTOGRAFICA**



**COMUNE DI BARGA - REGOLAMENTO URBANISTICO - QUADRO CONOSCITIVO**  
**SCHEDATURA E CATALOGAZIONE IMMOBILI E COMPLESSI EDILIZI**  
- profilo storico-architettonico-urbanistico-testimoniale -



**SCHEDA N° 29 FOP CATEGORIA EDIFICIO C**

IMMOBILE PRESENTE ALL'INTERNO DELLA SCHEDATURA P.E.B.A.

si  no

**oggetto:**

villino

**ubicazione:**

via Cesare Battisti, 29

**dati  
catastali:**

foglio n.


mappale/i n.

estratto catastale

scala 1:2000

estratto CTR

scala 1:10.000



**TIPOLOGIA DI RIFERIMENTO:**

**tipologia edilizia:**

villino liberty

**datazione:**

sec. XX (primi '900)

con elementi di impianto riferibili al sec.:

**disposizione  
sul lotto :**

su resede privata

**presenza annessi:**

si  no  non accertabile

**destinazione d' uso:**

**originaria**

**attuale**

residenziale

residenziale

**grado d' uso  
del fabbricato:**

utilizzato  utilizzato in parte  non utilizzato

**COMUNE DI BARGA - REGOLAMENTO URBANISTICO - QUADRO CONOSCITIVO  
SCHEDATURA E CATALOGAZIONE IMMOBILI E COMPLESSI EDILIZI**

- profilo storico-architettonico-urbanistico-testimoniale -

**SCHEDA NUMERO**

29

**FOP**

**CATEGORIA EDIFICIO**

C

**DESCRIZIONE DEL FABBRICATO:**

**scheda quadro conoscitivo del PS:**

SI - N.B. si rimanda alle schede del Quadro Conoscitivo del P.S. n°   
 NO - N.B. vedi informazioni successive

**paramenti esterni:  
materiali e/o finiture**

intonaco

**copertura:  
materiali e/o finiture**

laterizio

**deterioramenti statici:**

si  no

**alterazioni impianto originario:**

si  
 no

**descrizione elementi architettonici e decorativi:**

decorazioni agli architravi e sottogronda, balcone sul prospetto principale

**descrizione eventuale area di pertinenza:**

giardino privato

**note:**

**DOCUMENTAZIONE FOTOGRAFICA**



**COMUNE DI BARGA - REGOLAMENTO URBANISTICO - QUADRO CONOSCITIVO**  
**SCHEDATURA E CATALOGAZIONE IMMOBILI E COMPLESSI EDILIZI**  
- profilo storico-architettonico-urbanistico-testimoniale -



**SCHEDA N° 30 FOP CATEGORIA EDIFICIO C**

IMMOBILE PRESENTE ALL'INTERNO DELLA SCHEDATURA P.E.B.A.

si  no

**oggetto:**

villino

**ubicazione:**

via Cesare Battisti, 46

**dati  
catastali:**

foglio n.



mappale/i n.

estratto catastale

scala 1:2000

estratto CTR

scala 1:10.000



**TIPOLOGIA DI RIFERIMENTO:**

**tipologia edilizia:**

villino liberty

**datazione:**

sec. XX (primi '900)

con elementi di impianto riferibili al sec.:

**disposizione  
sul lotto :**

su resede privata

**presenza annessi:**

si  no  non accertabile

**destinazione d' uso:**

**originaria**

**attuale**

residenziale

residenziale

**grado d' uso  
del fabbricato:**

utilizzato  utilizzato in parte  non utilizzato

**COMUNE DI BARGA - REGOLAMENTO URBANISTICO - QUADRO CONOSCITIVO  
SCHEDATURA E CATALOGAZIONE IMMOBILI E COMPLESSI EDILIZI**

- profilo storico-architettonico-urbanistico-testimoniale -

**SCHEDA NUMERO**

30

FOP

**CATEGORIA EDIFICIO**

C

**DESCRIZIONE DEL FABBRICATO:**

<b>scheda quadro conoscitivo del PS:</b>	<input type="checkbox"/> SI - N.B. si rimanda alle schede del Quadro Conoscitivo del P.S. n° <input type="text"/> <input checked="" type="checkbox"/> NO - N.B. vedi informazioni successive
<b>paramenti esterni: materiali e/o finiture</b>	intonaco
<b>copertura: materiali e/o finiture</b>	rame
<b>deterioramenti statici:</b>	<input type="checkbox"/> si <input checked="" type="checkbox"/> no <input type="text"/>
<b>alterazioni impianto originario:</b>	<input type="checkbox"/> si <input checked="" type="checkbox"/> no <input type="text"/>
<b>descrizione elementi architettonici e decorativi:</b>	decorazioni agli architravi e sottogronda, balconi.
<b>descrizione eventuale area di pertinenza:</b>	giardino privato
<b>note:</b>	<input type="text"/>

**DOCUMENTAZIONE FOTOGRAFICA**



**COMUNE DI BARGA - REGOLAMENTO URBANISTICO - QUADRO CONOSCITIVO**  
**SCHEDATURA E CATALOGAZIONE IMMOBILI E COMPLESSI EDILIZI**  
- profilo storico-architettonico-urbanistico-testimoniale -



**SCHEDA N° 31 FOP CATEGORIA EDIFICIO C**

IMMOBILE PRESENTE ALL'INTERNO DELLA SCHEDATURA P.E.B.A.

si  no

**oggetto:**

villino

**ubicazione:**

via Cesare Battisti, 22

**dati  
catastali:**

foglio n.



mappale/i n.

estratto catastale

scala 1:2000

estratto CTR

scala 1:10.000



**TIPOLOGIA DI RIFERIMENTO:**

**tipologia edilizia:**

villino bifamiliare a schiera

**datazione:**

sec. XX (primi '900)

con elementi di impianto riferibili al sec.:

**disposizione  
sul lotto :**

su resede privata

**presenza annessi:**

si  no  non accertabile

**destinazione d' uso:**

**originaria**

**attuale**

residenziale

residenziale

**grado d' uso  
del fabbricato:**

utilizzato  utilizzato in parte  non utilizzato

**COMUNE DI BARGA - REGOLAMENTO URBANISTICO - QUADRO CONOSCITIVO  
SCHEDATURA E CATALOGAZIONE IMMOBILI E COMPLESSI EDILIZI**

- profilo storico-architettonico-urbanistico-testimoniale -

**SCHEDA NUMERO**

31

FOP

**CATEGORIA EDIFICIO**

C

**DESCRIZIONE DEL FABBRICATO:**

**scheda quadro conoscitivo del PS:**

SI - N.B. si rimanda alle schede del Quadro Conoscitivo del P.S. n°   
 NO - N.B. vedi informazioni successive

**paramenti esterni:  
materiali e/o finiture**

intonaco

**copertura:  
materiali e/o finiture**

laterizio

**deterioramenti statici:**

si  no

**alterazioni impianto originario:**

si  
 no

**descrizione elementi architettonici e decorativi:**

decorazioni alle aperture e sottogronda, balcone sul prospetto principale che è scandito da paraste lisce interrotte da cornici orizzontali.

**descrizione eventuale area di pertinenza:**

giardino privato

**note:**

**DOCUMENTAZIONE FOTOGRAFICA**



**COMUNE DI BARGA - REGOLAMENTO URBANISTICO - QUADRO CONOSCITIVO**  
**SCHEMATURA E CATALOGAZIONE IMMOBILI E COMPLESSI EDILIZI**  
- profilo storico-architettonico-urbanistico-testimoniale -



**SCHEDA N° 32 FOP CATEGORIA EDIFICIO C**

IMMOBILE PRESENTE ALL'INTERNO DELLA SCHEMATURA P.E.B.A.

si  no

**oggetto:**

villino

**ubicazione:**

via Cesare Battisti, 38-40

**dati  
catastali:**

foglio n.


mappale/i n.

estratto catastale

scala 1:2000

estratto CTR

scala 1:10.000



**TIPOLOGIA DI RIFERIMENTO:**

**tipologia edilizia:**

villino bifamiliare a schiera

**datazione:**

sec. XX (primi '900)

con elementi di impianto riferibili al sec.:

**disposizione  
sul lotto :**

su resede privata

**presenza annessi:**

si  no  non accertabile

**destinazione d' uso:**

**originaria**

**attuale**

residenziale

residenziale

**grado d' uso  
del fabbricato:**

utilizzato  utilizzato in parte  non utilizzato



**COMUNE DI BARGA - REGOLAMENTO URBANISTICO - QUADRO CONOSCITIVO  
SCHEMATURA E CATALOGAZIONE IMMOBILI E COMPLESSI EDILIZI**

- profilo storico-architettonico-urbanistico-testimoniale -

**SCHEDA NUMERO**

32

**FOP**

**CATEGORIA EDIFICIO**

C

**DESCRIZIONE DEL FABBRICATO:**

**scheda quadro conoscitivo del PS:**

SI - N.B. si rimanda alle schede del Quadro Conoscitivo del P.S. n°   
 NO - N.B. vedi informazioni successive

**paramenti esterni:  
materiali e/o finiture**

intonaco

**copertura:  
materiali e/o finiture**

laterizio

**deterioramenti statici:**

si  no

**alterazioni impianto originario:**

si  
 no

**descrizione elementi architettonici e decorativi:**

decorazioni alle aperture e sottogronda, il prospetto principale è delimitato da paraste lisce interrotte da cornici orizzontali.

**descrizione eventuale area di pertinenza:**

giardino privato

**note:**

**DOCUMENTAZIONE FOTOGRAFICA**



**COMUNE DI BARGA - REGOLAMENTO URBANISTICO - QUADRO CONOSCITIVO**  
**SCHEDATURA E CATALOGAZIONE IMMOBILI E COMPLESSI EDILIZI**  
- profilo storico-architettonico-urbanistico-testimoniale -



**SCHEDA N° 33 FOP CATEGORIA EDIFICIO C**

IMMOBILE PRESENTE ALL'INTERNO DELLA SCHEDATURA P.E.B.A.

si  no

**oggetto:**

villino

**ubicazione:**

via Cesare Battisti, 32-34

**dati  
catastali:**

foglio n.


mappale/i n.

estratto catastale

scala 1:2000

estratto CTR

scala 1:10.000



**TIPOLOGIA DI RIFERIMENTO:**

**tipologia edilizia:**

villino bifamiliare a schiera

**datazione:**

sec. XX (primi '900)

con elementi di impianto riferibili al sec.:

**disposizione  
sul lotto :**

su resede privata

**presenza annessi:**

si  no  non accertabile

**destinazione d' uso:**

**originaria**

**attuale**

residenziale

residenziale

**grado d' uso  
del fabbricato:**

utilizzato  utilizzato in parte  non utilizzato

**COMUNE DI BARGA - REGOLAMENTO URBANISTICO - QUADRO CONOSCITIVO  
SCHEDATURA E CATALOGAZIONE IMMOBILI E COMPLESSI EDILIZI**

- profilo storico-architettonico-urbanistico-testimoniale -

**SCHEDA NUMERO**

33

FOP

**CATEGORIA EDIFICIO**

C

**DESCRIZIONE DEL FABBRICATO:**

**scheda quadro conoscitivo del PS:**

SI - N.B. si rimanda alle schede del Quadro Conoscitivo del P.S. n°   
 NO - N.B. vedi informazioni successive

**paramenti esterni:  
materiali e/o finiture**

intonaco

**copertura:  
materiali e/o finiture**

laterizio

**deterioramenti statici:**

si  no

**alterazioni impianto originario:**

si  
 no

**descrizione elementi architettonici e decorativi:**

decorazioni alle aperture e sottogronda, il prospetto principale è delimitato da paraste lisce interrotte da cornici orizzontali.

**descrizione eventuale area di pertinenza:**

giardino privato

**note:**

**DOCUMENTAZIONE FOTOGRAFICA**



**COMUNE DI BARGA - REGOLAMENTO URBANISTICO - QUADRO CONOSCITIVO**  
**SCHEDATURA E CATALOGAZIONE IMMOBILI E COMPLESSI EDILIZI**  
- profilo storico-architettonico-urbanistico-testimoniale -



**SCHEDA N° 34 FOP CATEGORIA EDIFICIO C**

IMMOBILE PRESENTE ALL'INTERNO DELLA SCHEDATURA P.E.B.A.

si  no

**oggetto:**

villino

**ubicazione:**

via Cesare Battisti, 24-26-28

**dati  
catastali:**

foglio n.



mappale/i n.

estratto catastale

scala 1:2000

estratto CTR

scala 1:10.000



**TIPOLOGIA DI RIFERIMENTO:**

**tipologia edilizia:**

villino bifamiliare a schiera

**datazione:**

sec. XX (primi '900)

con elementi di impianto riferibili al sec.:

**disposizione  
sul lotto :**

su resede privata

**presenza annessi:**

si  no  non accertabile

**destinazione d' uso:**

**originaria**

**attuale**

residenziale

residenziale

**grado d' uso  
del fabbricato:**

utilizzato  utilizzato in parte  non utilizzato

**COMUNE DI BARGA - REGOLAMENTO URBANISTICO - QUADRO CONOSCITIVO  
SCHEDATURA E CATALOGAZIONE IMMOBILI E COMPLESSI EDILIZI**

- profilo storico-architettonico-urbanistico-testimoniale -

**SCHEDA NUMERO**

34

FOP

**CATEGORIA EDIFICIO**

C

**DESCRIZIONE DEL FABBRICATO:**

**scheda quadro conoscitivo del PS:**

SI - N.B. si rimanda alle schede del Quadro Conoscitivo del P.S. n°   
 NO - N.B. vedi informazioni successive

**paramenti esterni:  
materiali e/o finiture**

intonaco

**copertura:  
materiali e/o finiture**

laterizio

**deterioramenti statici:**

si  no

**alterazioni impianto originario:**

si  
 no

**descrizione elementi architettonici e decorativi:**

decorazioni alle aperture e sottogronda, il prospetto principale è delimitato da paraste lisce interrotte da cornici orizzontali.

**descrizione eventuale area di pertinenza:**

giardino privato

**note:**

**DOCUMENTAZIONE FOTOGRAFICA**



**COMUNE DI BARGA - REGOLAMENTO URBANISTICO - QUADRO CONOSCITIVO**  
**SCHEDATURA E CATALOGAZIONE IMMOBILI E COMPLESSI EDILIZI**  
- profilo storico-architettonico-urbanistico-testimoniale -



**SCHEDA N° 35 FOP CATEGORIA EDIFICIO C**

IMMOBILE PRESENTE ALL'INTERNO DELLA SCHEDATURA P.E.B.A.

si  no

**oggetto:**

Albergo Gorizia

**ubicazione:**

via Cesare Battisti, 16-20

**dati  
catastali:**

foglio n.



mappale/i n.

estratto catastale

scala 1:2000

estratto CTR

scala 1:10.000



**TIPOLOGIA DI RIFERIMENTO:**

**tipologia edilizia:**

edilizia specialistica

**datazione:**

sec. XX (primi '900)

con elementi di impianto riferibili al sec.:

**disposizione  
sul lotto :**

su resede privata

**presenza annessi:**

si  no  non accertabile

**destinazione d' uso:**

**originaria**

**attuale**

residenziale

alberghiera

**grado d' uso  
del fabbricato:**

utilizzato  utilizzato in parte  non utilizzato

**COMUNE DI BARGA - REGOLAMENTO URBANISTICO - QUADRO CONOSCITIVO  
SCHEDATURA E CATALOGAZIONE IMMOBILI E COMPLESSI EDILIZI**

- profilo storico-architettonico-urbanistico-testimoniale -

**SCHEDA NUMERO**

35

**FOP**

**CATEGORIA EDIFICIO**

C

**DESCRIZIONE DEL FABBRICATO:**

**scheda quadro conoscitivo del PS:**

SI - N.B. si rimanda alle schede del Quadro Conoscitivo del P.S. n°   
 NO - N.B. vedi informazioni successive

**paramenti esterni:  
materiali e/o finiture**

intonaco

**copertura:  
materiali e/o finiture**

laterizio

**deterioramenti statici:**

si  no

**alterazioni impianto originario:**

si  
 no

**descrizione elementi architettonici e decorativi:**

decorazioni alle aperture e sottogronda, paraste in corrispondenza dei margini dei prospetti, cornici marcapiano

**descrizione eventuale area di pertinenza:**

giardino privato

**note:**

**DOCUMENTAZIONE FOTOGRAFICA**



**COMUNE DI BARGA - REGOLAMENTO URBANISTICO - QUADRO CONOSCITIVO**  
**SCHEDATURA E CATALOGAZIONE IMMOBILI E COMPLESSI EDILIZI**  
- profilo storico-architettonico-urbanistico-testimoniale -



**SCHEDA N° 36 FOP CATEGORIA EDIFICIO A**

IMMOBILE PRESENTE ALL'INTERNO DELLA SCHEDATURA P.E.B.A.

si  no

**oggetto:**

Scuola elementare "De Amicis" e servizi

**ubicazione:**

via della Repubblica

**dati catastali:**

foglio n.



mappale/i n.

estratto catastale

scala 1:2000

estratto CTR

scala 1:10.000



**TIPOLOGIA DI RIFERIMENTO:**

**tipologia edilizia:**

edilizia specialistica

**datazione:**

sec. XX (primi '900)

con elementi di impianto riferibili al sec.:

**disposizione sul lotto :**

edificio su piazza

**presenza annessi:**

si  no  non accertabile

**destinazione d' uso:**

**originaria**

**attuale**

servizi (istruzione- scuola)

servizi (istruzione- scuola)

**grado d' uso del fabbricato:**

utilizzato  utilizzato in parte  non utilizzato



**COMUNE DI BARGA - REGOLAMENTO URBANISTICO - QUADRO CONOSCITIVO  
SCHEDATURA E CATALOGAZIONE IMMOBILI E COMPLESSI EDILIZI**

- profilo storico-architettonico-urbanistico-testimoniale -

**SCHEDA NUMERO**

36

**FOP**

**CATEGORIA EDIFICIO**

A

**DESCRIZIONE DEL FABBRICATO:**

**scheda quadro conoscitivo del PS:**

SI - N.B. si rimanda alle schede del Quadro Conoscitivo del P.S. n°   
 NO - N.B. vedi informazioni successive

**paramenti esterni:  
materiali e/o finiture**

intonaco

**copertura:  
materiali e/o finiture**

laterizio

**deterioramenti statici:**

si  no

**alterazioni impianto originario:**

si  
 no

**descrizione elementi architettonici e decorativi:**

decorazioni alle finestre, inferriate, cornici marcapiano e marcadavanzale. Piano terra decorato a ricorsi lineari.

**descrizione eventuale area di pertinenza:**

giardino privato

**note:**

**DOCUMENTAZIONE FOTOGRAFICA**



**COMUNE DI BARGA - REGOLAMENTO URBANISTICO - QUADRO CONOSCITIVO**  
**SCHEDATURA E CATALOGAZIONE IMMOBILI E COMPLESSI EDILIZI**  
- profilo storico-architettonico-urbanistico-testimoniale -



**SCHEDA N° 37 FOP CATEGORIA EDIFICIO B**

IMMOBILE PRESENTE ALL'INTERNO DELLA SCHEDATURA P.E.B.A.

si  no

**oggetto:**

villa

**ubicazione:**

via Mozza

**dati  
catastali:**

foglio n.



mappale/i n.

estratto catastale

scala 1:2000

estratto CTR

scala 1:10.000



**TIPOLOGIA DI RIFERIMENTO:**

**tipologia edilizia:**

villa liberty

**datazione:**

sec. XX (primi '900)

con elementi di impianto riferibili al sec.:

**disposizione  
sul lotto :**

su resede privata

**presenza annessi:**

si  no  non accertabile

**destinazione d' uso:**

**originaria**

**attuale**

residenziale

residenziale

**grado d' uso  
del fabbricato:**

utilizzato  utilizzato in parte  non utilizzato

**COMUNE DI BARGA - REGOLAMENTO URBANISTICO - QUADRO CONOSCITIVO  
SCHEDATURA E CATALOGAZIONE IMMOBILI E COMPLESSI EDILIZI**

- profilo storico-architettonico-urbanistico-testimoniale -

**SCHEDA NUMERO**

37

FOP

**CATEGORIA EDIFICIO**

B

**DESCRIZIONE DEL FABBRICATO:**

**scheda quadro conoscitivo del PS:**

SI - N.B. si rimanda alle schede del Quadro Conoscitivo del P.S. n°   
 NO - N.B. vedi informazioni successive

**paramenti esterni:  
materiali e/o finiture**

intonaco

**copertura:  
materiali e/o finiture**

laterizio

**deterioramenti statici:**

si  no

**alterazioni impianto originario:**

si  
 no

**descrizione elementi architettonici e decorativi:**

terrazza d'angolo, decorazioni su facciate ed alle aperture, decorazioni sottogronda, cornici marcapiano e marcadavanzale.

**descrizione eventuale area di pertinenza:**

giardino privato

**note:**

**DOCUMENTAZIONE FOTOGRAFICA**



**COMUNE DI BARGA - REGOLAMENTO URBANISTICO - QUADRO CONOSCITIVO**  
**SCHEDATURA E CATALOGAZIONE IMMOBILI E COMPLESSI EDILIZI**  
- profilo storico-architettonico-urbanistico-testimoniale -



**SCHEDA N° 38 FOP CATEGORIA EDIFICIO C**

IMMOBILE PRESENTE ALL'INTERNO DELLA SCHEDATURA P.E.B.A.

si  no

**oggetto:**

villa

**ubicazione:**

via della Repubblica, 345

**dati  
catastali:**

foglio n.


mappale/i n.

estratto catastale

scala 1:2000

estratto CTR

scala 1:10.000



**TIPOLOGIA DI RIFERIMENTO:**

**tipologia edilizia:**

villa con elementi neoclassici

**datazione:**

sec. XX (primi '900)

con elementi di impianto riferibili al sec.:

**disposizione  
sul lotto :**

edificio lungo strada

**presenza annessi:**

si  no  non accertabile

**destinazione d' uso:**

**originaria**

**attuale**

residenziale

residenziale

**grado d' uso  
del fabbricato:**

utilizzato  utilizzato in parte  non utilizzato

**COMUNE DI BARGA - REGOLAMENTO URBANISTICO - QUADRO CONOSCITIVO  
SCHEDATURA E CATALOGAZIONE IMMOBILI E COMPLESSI EDILIZI**

- profilo storico-architettonico-urbanistico-testimoniale -

**SCHEDA NUMERO**

38

**FOP**

**CATEGORIA EDIFICIO**

C

**DESCRIZIONE DEL FABBRICATO:**

**scheda quadro conoscitivo del PS:**

SI - N.B. si rimanda alle schede del Quadro Conoscitivo del P.S. n°   
 NO - N.B. vedi informazioni successive

**paramenti esterni:  
materiali e/o finiture**

intonaco

**copertura:  
materiali e/o finiture**

laterizio

**deterioramenti statici:**

si  no

**alterazioni impianto originario:**

si  no  
terrazza con veranda laterale

**descrizione elementi architettonici e decorativi:**

mostre alle finestre, bugnati, terrazza ed inferriate, cornici marcadavanzale, balcone sul prospetto principale.

**descrizione eventuale area di pertinenza:**

**note:**

**DOCUMENTAZIONE FOTOGRAFICA**



**COMUNE DI BARGA - REGOLAMENTO URBANISTICO - QUADRO CONOSCITIVO**  
**SCHEDATURA E CATALOGAZIONE IMMOBILI E COMPLESSI EDILIZI**  
- profilo storico-architettonico-urbanistico-testimoniale -



**SCHEDA N° 39 FOP CATEGORIA EDIFICIO C**

IMMOBILE PRESENTE ALL'INTERNO DELLA SCHEDATURA P.E.B.A.

si  no

**oggetto:**

villino

**ubicazione:**

via della Repubblica, 393

**dati  
catastali:**

foglio n.



mappale/i n.

estratto catastale

scala 1:2000

estratto CTR

scala 1:10.000



**TIPOLOGIA DI RIFERIMENTO:**

**tipologia edilizia:**

villa con elementi liberty

**datazione:**

sec. XX (primi '900)

con elementi di impianto riferibili al sec.:

**disposizione  
sul lotto :**

su resede privata

**presenza annessi:**

si  no  non accertabile

**destinazione d' uso:**

**originaria**

**attuale**

residenziale

residenziale

**grado d' uso  
del fabbricato:**

utilizzato  utilizzato in parte  non utilizzato

**COMUNE DI BARGA - REGOLAMENTO URBANISTICO - QUADRO CONOSCITIVO  
SCHEDATURA E CATALOGAZIONE IMMOBILI E COMPLESSI EDILIZI**

- profilo storico-architettonico-urbanistico-testimoniale -

**SCHEDA NUMERO**

39

**FOP**

**CATEGORIA EDIFICIO**

C

**DESCRIZIONE DEL FABBRICATO:**

<b>scheda quadro conoscitivo del PS:</b>	<input type="checkbox"/> SI - N.B. si rimanda alle schede del Quadro Conoscitivo del P.S. n° <input type="text"/> <input checked="" type="checkbox"/> NO - N.B. vedi informazioni successive
<b>paramenti esterni: materiali e/o finiture</b>	intonaco
<b>copertura: materiali e/o finiture</b>	laterizio
<b>deterioramenti statici:</b>	<input type="checkbox"/> si <input checked="" type="checkbox"/> no <input type="text"/>
<b>alterazioni impianto originario:</b>	<input type="checkbox"/> si <input checked="" type="checkbox"/> no <input type="text"/>
<b>descrizione elementi architettonici e decorativi:</b>	mostre alle finestre e decorazioni sottogonda
<b>descrizione eventuale area di pertinenza:</b>	giardino privato
<b>note:</b>	<input type="text"/>

**DOCUMENTAZIONE FOTOGRAFICA**



**COMUNE DI BARGA - REGOLAMENTO URBANISTICO - QUADRO CONOSCITIVO**  
**SCHEDATURA E CATALOGAZIONE IMMOBILI E COMPLESSI EDILIZI**  
- profilo storico-architettonico-urbanistico-testimoniale -



**SCHEDA N° 40 FOP CATEGORIA EDIFICIO C**

IMMOBILE PRESENTE ALL'INTERNO DELLA SCHEDATURA P.E.B.A.

si  no

**oggetto:**

villino

**ubicazione:**

via della Repubblica, 395

**dati  
catastali:**

foglio n.

mappale/i n.

estratto catastale

scala 1:2000

estratto CTR

scala 1:10.000



**TIPOLOGIA DI RIFERIMENTO:**

**tipologia edilizia:**

villa con elementi liberty

**datazione:**

sec. XX (primi '900)

con elementi di impianto riferibili al sec.:

**disposizione  
sul lotto :**

su resede privata

**presenza annessi:**

si  no  non accertabile

**destinazione d' uso:**

**originaria**

**attuale**

residenziale

residenziale

**grado d' uso  
del fabbricato:**

utilizzato  utilizzato in parte  non utilizzato



**COMUNE DI BARGA - REGOLAMENTO URBANISTICO - QUADRO CONOSCITIVO  
SCHEMATURA E CATALOGAZIONE IMMOBILI E COMPLESSI EDILIZI**

- profilo storico-architettonico-urbanistico-testimoniale -

**SCHEDA NUMERO**

40

FOP

**CATEGORIA EDIFICIO**

C

**DESCRIZIONE DEL FABBRICATO:**

**scheda quadro conoscitivo del PS:**

SI - N.B. si rimanda alle schede del Quadro Conoscitivo del P.S. n°   
 NO - N.B. vedi informazioni successive

**paramenti esterni:  
materiali e/o finiture**

intonaco

**copertura:  
materiali e/o finiture**

laterizio

**deterioramenti statici:**

si  no

**alterazioni impianto originario:**

si  
 no

**descrizione elementi architettonici e decorativi:**

mostre alle finestre e decorazioni sottogronda, cornici marcapiano. balcone sul prospetto principale

**descrizione eventuale area di pertinenza:**

giardino privato

**note:**

manca grado uso fabbricato..

**DOCUMENTAZIONE FOTOGRAFICA**



**COMUNE DI BARGA - REGOLAMENTO URBANISTICO - QUADRO CONOSCITIVO**  
**SCHEDATURA E CATALOGAZIONE IMMOBILI E COMPLESSI EDILIZI**  
- profilo storico-architettonico-urbanistico-testimoniale -



**SCHEDA N° 41 FOP CATEGORIA EDIFICIO C**

IMMOBILE PRESENTE ALL'INTERNO DELLA SCHEDATURA P.E.B.A.

si  no

**oggetto:**

villa "Cola"

**ubicazione:**

via della Repubblica, 354

**dati  
catastali:**

foglio n.


mappale/i n.

estratto catastale

scala 1:2000

estratto CTR

scala 1:10.000



**TIPOLOGIA DI RIFERIMENTO:**

**tipologia edilizia:**

villa con elementi liberty

**datazione:**

sec. XX (primi '900)

con elementi di impianto riferibili al sec.:

**disposizione  
sul lotto :**

su resede privata

**presenza annessi:**

si  no  non accertabile

**destinazione d' uso:**

**originaria**

**attuale**

residenziale

residenziale

**grado d' uso  
del fabbricato:**

utilizzato  utilizzato in parte  non utilizzato

**COMUNE DI BARGA - REGOLAMENTO URBANISTICO - QUADRO CONOSCITIVO  
SCHEDATURA E CATALOGAZIONE IMMOBILI E COMPLESSI EDILIZI**

- profilo storico-architettonico-urbanistico-testimoniale -

**SCHEDA NUMERO**

41

FOP

**CATEGORIA EDIFICIO**

C

**DESCRIZIONE DEL FABBRICATO:**

**scheda quadro conoscitivo del PS:**

SI - N.B. si rimanda alle schede del Quadro Conoscitivo del P.S. n°   
 NO - N.B. vedi informazioni successive

**paramenti esterni:  
materiali e/o finiture**

intonaco, mattoni facciavista

**copertura:  
materiali e/o finiture**

laterizio

**deterioramenti statici:**

si  no

**alterazioni impianto originario:**

si  no  
sopraelevazione torretta, tettoia su terrazza

**descrizione elementi architettonici e decorativi:**

portico con pilastri decorati a bugne lisce, bugnato angolare, decorazioni alle aperture e sottogronda

**descrizione eventuale area di pertinenza:**

giardino privato

**note:**

**DOCUMENTAZIONE FOTOGRAFICA**



**COMUNE DI BARGA - REGOLAMENTO URBANISTICO - QUADRO CONOSCITIVO**  
**SCHEDATURA E CATALOGAZIONE IMMOBILI E COMPLESSI EDILIZI**  
- profilo storico-architettonico-urbanistico-testimoniale -



**SCHEDA N° 42 FOP CATEGORIA EDIFICIO A**

IMMOBILE PRESENTE ALL'INTERNO DELLA SCHEDATURA P.E.B.A.

si  no

**oggetto:**

chiesa

**ubicazione:**

complesso ex-Ceser

**dati  
catastali:**

foglio n.

mappale/i n.

estratto catastale

scala 1:2000

estratto CTR

scala 1:10.000



**TIPOLOGIA DI RIFERIMENTO:**

**tipologia edilizia:**

edilizia specialistica (chiesa)

**datazione:**

1927

con elementi di impianto riferibili al sec.:

**disposizione  
sul lotto :**

edificio su piazza

**presenza annessi:**

si  no  non accertabile

**destinazione d' uso:**

**originaria**

**attuale**

religiosa (chiesa)

religiosa (chiesa)

**grado d' uso  
del fabbricato:**

utilizzato  utilizzato in parte  non utilizzato

**COMUNE DI BARGA - REGOLAMENTO URBANISTICO - QUADRO CONOSCITIVO  
SCHEDATURA E CATALOGAZIONE IMMOBILI E COMPLESSI EDILIZI**

- profilo storico-architettonico-urbanistico-testimoniale -

**SCHEDA NUMERO**

42

FOP

**CATEGORIA EDIFICIO**

A

**DESCRIZIONE DEL FABBRICATO:**

**scheda quadro conoscitivo del PS:**

SI - N.B. si rimanda alle schede del Quadro Conoscitivo del P.S. n°   
 NO - N.B. vedi informazioni successive

**paramenti esterni:  
materiali e/o finiture**

intonaco, mattoni facciavista

**copertura:  
materiali e/o finiture**

laterizio

**deterioramenti statici:**

si  no

**alterazioni impianto originario:**

si  
 no

**descrizione elementi architettonici e decorativi:**


portico su prospetto principale, aperture neogotiche, rosone centrale

**descrizione eventuale area di pertinenza:**

su piazza con parco

**note:**

**DOCUMENTAZIONE FOTOGRAFICA**



**COMUNE DI BARGA - REGOLAMENTO URBANISTICO - QUADRO CONOSCITIVO**  
**SCHEDATURA E CATALOGAZIONE IMMOBILI E COMPLESSI EDILIZI**  
- profilo storico-architettonico-urbanistico-testimoniale -



**SCHEDA N° 43 FOP CATEGORIA EDIFICIO A**

IMMOBILE PRESENTE ALL'INTERNO DELLA SCHEDATURA P.E.B.A.

si  no

**oggetto:**

centro socio-sanitario

**ubicazione:**

complesso ex-Ceser

**dati catastali:**

foglio n.



mappale/i n.

estratto catastale

scala 1:2000

estratto CTR

scala 1:10.000



**TIPOLOGIA DI RIFERIMENTO:**

**tipologia edilizia:**

edilizia specialistica

**datazione:**

primi '900

con elementi di impianto riferibili al sec.:

**disposizione sul lotto :**

edificio su piazza

**presenza annessi:**

si  no  non accertabile

**destinazione d' uso:**

**originaria**

**attuale**

servizi

servizi

**grado d' uso del fabbricato:**

utilizzato  utilizzato in parte  non utilizzato

**COMUNE DI BARGA - REGOLAMENTO URBANISTICO - QUADRO CONOSCITIVO  
SCHEDATURA E CATALOGAZIONE IMMOBILI E COMPLESSI EDILIZI**

- profilo storico-architettonico-urbanistico-testimoniale -

**SCHEDA NUMERO**

43

FOP

**CATEGORIA EDIFICIO**

A

**DESCRIZIONE DEL FABBRICATO:**

**scheda quadro conoscitivo del PS:**

SI - N.B. si rimanda alle schede del Quadro Conoscitivo del P.S. n°   
 NO - N.B. vedi informazioni successive

**paramenti esterni:  
materiali e/o finiture**

intonaco

**copertura:  
materiali e/o finiture**

laterizio

**deterioramenti statici:**

si  no

**alterazioni impianto originario:**

si  
 no

**descrizione elementi architettonici e decorativi:**

decorazioni sottogronda, terrazze, elementi lignei di gronda, bugnati angolari

**descrizione eventuale area di pertinenza:**

su piazza con parco

**note:**

**DOCUMENTAZIONE FOTOGRAFICA**



**COMUNE DI BARGA - REGOLAMENTO URBANISTICO - QUADRO CONOSCITIVO**  
**SCHEDATURA E CATALOGAZIONE IMMOBILI E COMPLESSI EDILIZI**  
- profilo storico-architettonico-urbanistico-testimoniale -



**SCHEDA N° 01 MON CATEGORIA EDIFICIO A**

IMMOBILE PRESENTE ALL'INTERNO DELLA SCHEDATURA P.E.B.A.

si  no

**oggetto:**

chiesa di Montebono

**ubicazione:**

loc. Montebono

**dati  
catastali:**

foglio n.


mappale/i n.

estratto catastale

scala 1:2000

estratto CTR

scala 1:10.000



**TIPOLOGIA DI RIFERIMENTO:**

**tipologia edilizia:**

edilizia specialistica (chiesa)

**datazione:**

ante 1826

con elementi di impianto riferibili al sec.:

**disposizione  
sul lotto :**

edificio su prato

**presenza annessi:**

si  no  non accertabile

canonica

**destinazione d' uso:**

**originaria**

**attuale**

religiosa (chiesa)

religiosa (chiesa)

**grado d' uso  
del fabbricato:**

utilizzato  utilizzato in parte  non utilizzato



**COMUNE DI BARGA - REGOLAMENTO URBANISTICO - QUADRO CONOSCITIVO  
SCHEDATURA E CATALOGAZIONE IMMOBILI E COMPLESSI EDILIZI**

- profilo storico-architettonico-urbanistico-testimoniale -

**SCHEDA NUMERO**

01

MON

**CATEGORIA EDIFICIO**

A

**DESCRIZIONE DEL FABBRICATO:**

<b>scheda quadro conoscitivo del PS:</b>	<input type="checkbox"/> SI - N.B. si rimanda alle schede del Quadro Conoscitivo del P.S. n° <input type="text"/> <input checked="" type="checkbox"/> NO - N.B. vedi informazioni successive
<b>paramenti esterni: materiali e/o finiture</b>	pietra facciavista
<b>copertura: materiali e/o finiture</b>	laterizio
<b>deterioramenti statici:</b>	<input checked="" type="checkbox"/> si <input type="checkbox"/> no <input type="text" value="lesioni diffuse"/>
<b>alterazioni impianto originario:</b>	<input type="checkbox"/> si <input checked="" type="checkbox"/> no <input type="text"/>
<b>descrizione elementi architettonici e decorativi:</b>	portale in pietra, torre campanaria
<b>descrizione eventuale area di pertinenza:</b>	prato con castagni
<b>note:</b>	<input type="text"/>

**DOCUMENTAZIONE FOTOGRAFICA**



**COMUNE DI BARGA - REGOLAMENTO URBANISTICO - QUADRO CONOSCITIVO**  
**SCHEDATURA E CATALOGAZIONE IMMOBILI E COMPLESSI EDILIZI**  
- profilo storico-architettonico-urbanistico-testimoniale -



**SCHEDA N° 01 REN CATEGORIA EDIFICIO A**

IMMOBILE PRESENTE ALL'INTERNO DELLA SCHEDATURA P.E.B.A.

si  no

**oggetto:**

chiesa di Renaio

**ubicazione:**

Renaio

**dati catastali:**

foglio n.


mappale/i n.

estratto catastale

scala 1:2000

estratto CTR

scala 1:10.000



**TIPOLOGIA DI RIFERIMENTO:**

**tipologia edilizia:**

edilizia specialistica (chiesa)

**datazione:**

ante 1826

con elementi di impianto riferibili al sec.:

**disposizione sul lotto :**

edificio su piazza

**presenza annessi:**

si  no  non accertabile

canonica

**destinazione d' uso:**

**originaria**

**attuale**

religiosa (chiesa)

religiosa (chiesa)

**grado d' uso del fabbricato:**

utilizzato  utilizzato in parte  non utilizzato

**COMUNE DI BARGA - REGOLAMENTO URBANISTICO - QUADRO CONOSCITIVO  
SCHEDATURA E CATALOGAZIONE IMMOBILI E COMPLESSI EDILIZI**

- profilo storico-architettonico-urbanistico-testimoniale -

**SCHEDA NUMERO**

01

REN

**CATEGORIA EDIFICIO**

A

**DESCRIZIONE DEL FABBRICATO:**

**scheda quadro conoscitivo del PS:**

SI - N.B. si rimanda alle schede del Quadro Conoscitivo del P.S. n°   
 NO - N.B. vedi informazioni successive

**paramenti esterni:  
materiali e/o finiture**

intonaco

**copertura:  
materiali e/o finiture**

laterizio

**deterioramenti statici:**

si  no

**alterazioni impianto originario:**

si  
 no

**descrizione elementi architettonici e decorativi:**

decorazioni su facciata principale, archi neogotici, rosone centrale.

**descrizione eventuale area di pertinenza:**

**note:**

**DOCUMENTAZIONE FOTOGRAFICA**



**COMUNE DI BARGA - REGOLAMENTO URBANISTICO - QUADRO CONOSCITIVO**  
**SCHEDATURA E CATALOGAZIONE IMMOBILI E COMPLESSI EDILIZI**  
- profilo storico-architettonico-urbanistico-testimoniale -



**SCHEDA N° 01 SOM CATEGORIA EDIFICIO C**

IMMOBILE PRESENTE ALL'INTERNO DELLA SCHEDATURA P.E.B.A.

si  no

oggetto:

palazzo

ubicazione:

Sommocolonia

dati  
catastali:

foglio n.

24

mappale/i n.



38

estratto catastale

scala 1:2000

estratto CTR

scala 1:10.000



**TIPOLOGIA DI RIFERIMENTO:**

tipologia edilizia:

palazzo

datazione:

ante 1826

con elementi di impianto riferibili al sec.:

disposizione  
sul lotto :

edificio lungo strada

presenza annessi:

si  no  non accertabile

destinazione d' uso:

**originaria**

**attuale**

residenziale

residenziale

grado d' uso  
del fabbricato:

utilizzato  utilizzato in parte  non utilizzato

**COMUNE DI BARGA - REGOLAMENTO URBANISTICO - QUADRO CONOSCITIVO  
SCHEDATURA E CATALOGAZIONE IMMOBILI E COMPLESSI EDILIZI**

- profilo storico-architettonico-urbanistico-testimoniale -

**SCHEDA NUMERO**

01

SOM

**CATEGORIA EDIFICIO**

C

**DESCRIZIONE DEL FABBRICATO:**

**scheda quadro conoscitivo del PS:**

SI - N.B. si rimanda alle schede del Quadro Conoscitivo del P.S. n°   
 NO - N.B. vedi informazioni successive

**paramenti esterni:  
materiali e/o finiture**

pietra facciavista

**copertura:  
materiali e/o finiture**

laterizio

**deterioramenti statici:**

si  no

**alterazioni impianto originario:**

si  
 no

**descrizione elementi architettonici e decorativi:**

riquadrature alle aperture

**descrizione eventuale area di pertinenza:**

**note:**

**DOCUMENTAZIONE FOTOGRAFICA**



**COMUNE DI BARGA - REGOLAMENTO URBANISTICO - QUADRO CONOSCITIVO**  
**SCHEDATURA E CATALOGAZIONE IMMOBILI E COMPLESSI EDILIZI**  
- profilo storico-architettonico-urbanistico-testimoniale -



**SCHEDA N° 02 SOM CATEGORIA EDIFICIO C**

IMMOBILE PRESENTE ALL'INTERNO DELLA SCHEDATURA P.E.B.A.

si  no

**oggetto:**

edificio isolato

**ubicazione:**

Sommocolonia - via S.Rocco

**dati  
catastali:**

foglio n.

24

mappale/i n.



40

estratto catastale

scala 1:2000

estratto CTR

scala 1:10.000



**TIPOLOGIA DI RIFERIMENTO:**

**tipologia edilizia:**

edificio isolato

**datazione:**

ante 1826

con elementi di impianto riferibili al sec.:

**disposizione  
sul lotto :**

edificio lungo strada

**presenza annessi:**

si  no  non accertabile

**destinazione d' uso:**

**originaria**

**attuale**

residenziale

residenziale

**grado d' uso  
del fabbricato:**

utilizzato  utilizzato in parte  non utilizzato

**COMUNE DI BARGA - REGOLAMENTO URBANISTICO - QUADRO CONOSCITIVO  
SCHEMATURA E CATALOGAZIONE IMMOBILI E COMPLESSI EDILIZI**

- profilo storico-architettonico-urbanistico-testimoniale -

**SCHEDA NUMERO**

02

SOM

**CATEGORIA EDIFICIO**

C

**DESCRIZIONE DEL FABBRICATO:**

**scheda quadro conoscitivo del PS:**

SI - N.B. si rimanda alle schede del Quadro Conoscitivo del P.S. n°   
 NO - N.B. vedi informazioni successive

**paramenti esterni:  
materiali e/o finiture**

pietra facciavista

**copertura:  
materiali e/o finiture**

laterizio

**deterioramenti statici:**

si  no

**alterazioni impianto originario:**

si  
 no

**descrizione elementi architettonici e decorativi:**

riquadrature alle aperture

**descrizione eventuale area di pertinenza:**

**note:**

**DOCUMENTAZIONE FOTOGRAFICA**



**COMUNE DI BARGA - REGOLAMENTO URBANISTICO - QUADRO CONOSCITIVO**  
**SCHEDATURA E CATALOGAZIONE IMMOBILI E COMPLESSI EDILIZI**  
- profilo storico-architettonico-urbanistico-testimoniale -



**SCHEDA N° 03 SOM CATEGORIA EDIFICIO A**

IMMOBILE PRESENTE ALL'INTERNO DELLA SCHEDATURA P.E.B.A.

si  no

**oggetto:**

chiesa di S.Rocco

**ubicazione:**

Sommocolonia

**dati catastali:**

foglio n.

24

mappale/i n.



A

estratto catastale

scala 1:2000

estratto CTR

scala 1:10.000



**TIPOLOGIA DI RIFERIMENTO:**

**tipologia edilizia:**

edilizia specialistica (chiesa)

**datazione:**

ante 1826

con elementi di impianto riferibili al sec.:

**disposizione sul lotto :**

edificio su piazza

**presenza annessi:**

si  no  non accertabile

sacrestia

**destinazione d' uso:**

**originaria**

**attuale**

religiosa (chiesa)

religiosa (chiesa)

**grado d' uso del fabbricato:**

utilizzato  utilizzato in parte  non utilizzato



**COMUNE DI BARGA - REGOLAMENTO URBANISTICO - QUADRO CONOSCITIVO  
SCHEMATURA E CATALOGAZIONE IMMOBILI E COMPLESSI EDILIZI**

- profilo storico-architettonico-urbanistico-testimoniale -

**SCHEDA NUMERO**

03

SOM

**CATEGORIA EDIFICIO**

A

**DESCRIZIONE DEL FABBRICATO:**

**scheda quadro conoscitivo del PS:**

SI - N.B. si rimanda alle schede del Quadro Conoscitivo del P.S. n°   
 NO - N.B. vedi informazioni successive

**paramenti esterni:  
materiali e/o finiture**

intonaco

**copertura:  
materiali e/o finiture**

laterizio

**deterioramenti statici:**

si  no

**alterazioni impianto originario:**

si  
 no

**descrizione elementi architettonici e decorativi:**

portali in pietra, riquadrature alle aperture, panche in pietra, inferriate in ferro battuto

**descrizione eventuale area di pertinenza:**

piccola piazza

**note:**

**DOCUMENTAZIONE FOTOGRAFICA**



**COMUNE DI BARGA - REGOLAMENTO URBANISTICO - QUADRO CONOSCITIVO**  
**SCHEDATURA E CATALOGAZIONE IMMOBILI E COMPLESSI EDILIZI**  
- profilo storico-architettonico-urbanistico-testimoniale -



**SCHEDA N° 04 SOM CATEGORIA EDIFICIO C**

IMMOBILE PRESENTE ALL'INTERNO DELLA SCHEDATURA P.E.B.A.

si  no

**oggetto:**

edificio isolato

**ubicazione:**

Sommocolonia - via S.Rocco, 3

**dati  
catastali:**

foglio n.

24

mappale/i n.



44

estratto catastale

scala 1:2000

estratto CTR

scala 1:10.000



**TIPOLOGIA DI RIFERIMENTO:**

**tipologia edilizia:**

edificio isolato

**datazione:**

ante 1826

con elementi di impianto riferibili al sec.:

**disposizione  
sul lotto :**

su resede privata

**presenza annessi:**

si  no  non accertabile

**destinazione d' uso:**

**originaria**

**attuale**

residenziale

residenziale

**grado d' uso  
del fabbricato:**

utilizzato  utilizzato in parte  non utilizzato

**COMUNE DI BARGA - REGOLAMENTO URBANISTICO - QUADRO CONOSCITIVO  
SCHEMATURA E CATALOGAZIONE IMMOBILI E COMPLESSI EDILIZI**

- profilo storico-architettonico-urbanistico-testimoniale -

**SCHEDA NUMERO**

04

SOM

**CATEGORIA EDIFICIO**

C

**DESCRIZIONE DEL FABBRICATO:**

**scheda quadro conoscitivo del PS:**

SI - N.B. si rimanda alle schede del Quadro Conoscitivo del P.S. n°   
 NO - N.B. vedi informazioni successive

**paramenti esterni:  
materiali e/o finiture**

intonaco

**copertura:  
materiali e/o finiture**

laterizio

**deterioramenti statici:**

si  no

**alterazioni impianto originario:**

si  
 no

**descrizione elementi architettonici e decorativi:**

riquadrature alle aperture

**descrizione eventuale area di pertinenza:**

**note:**

**DOCUMENTAZIONE FOTOGRAFICA**



**COMUNE DI BARGA - REGOLAMENTO URBANISTICO - QUADRO CONOSCITIVO**  
**SCHEDATURA E CATALOGAZIONE IMMOBILI E COMPLESSI EDILIZI**  
- profilo storico-architettonico-urbanistico-testimoniale -



**SCHEDA N° 05 SOM CATEGORIA EDIFICIO C**

IMMOBILE PRESENTE ALL'INTERNO DELLA SCHEDATURA P.E.B.A.

si  no

**oggetto:**

edificio isolato

**ubicazione:**

Sommocolonia - via della resistenza, 2

**dati  
catastali:**

foglio n.

24

mappale/i n.



43

estratto catastale

scala 1:2000

estratto CTR

scala 1:10.000



**TIPOLOGIA DI RIFERIMENTO:**

**tipologia edilizia:**

edificio isolato

**datazione:**

ante 1826

con elementi di impianto riferibili al sec.:

**disposizione  
sul lotto :**

edificio su piazzetta

**presenza annessi:**

si  no  non accertabile

**destinazione d' uso:**

**originaria**

**attuale**

residenziale

residenziale

**grado d' uso  
del fabbricato:**

utilizzato  utilizzato in parte  non utilizzato

**COMUNE DI BARGA - REGOLAMENTO URBANISTICO - QUADRO CONOSCITIVO  
SCHEMATURA E CATALOGAZIONE IMMOBILI E COMPLESSI EDILIZI**

- profilo storico-architettonico-urbanistico-testimoniale -

**SCHEDA NUMERO**

05

SOM

**CATEGORIA EDIFICIO**

C

**DESCRIZIONE DEL FABBRICATO:**

**scheda quadro conoscitivo del PS:**

SI - N.B. si rimanda alle schede del Quadro Conoscitivo del P.S. n°   
 NO - N.B. vedi informazioni successive

**paramenti esterni:  
materiali e/o finiture**

intonaco, pietra facciavista

**copertura:  
materiali e/o finiture**

laterizio

**deterioramenti statici:**

si  no

**alterazioni impianto originario:**

si  
 no

**descrizione elementi architettonici e decorativi:**

Balcone sul prospetto principale, riquadrature alle aperture

**descrizione eventuale area di pertinenza:**

**note:**

**DOCUMENTAZIONE FOTOGRAFICA**



**COMUNE DI BARGA - REGOLAMENTO URBANISTICO - QUADRO CONOSCITIVO**  
**SCHEDATURA E CATALOGAZIONE IMMOBILI E COMPLESSI EDILIZI**  
- profilo storico-architettonico-urbanistico-testimoniale -



**SCHEDA N° 06 SOM CATEGORIA EDIFICIO C**

IMMOBILE PRESENTE ALL'INTERNO DELLA SCHEDATURA P.E.B.A.

si  no

**oggetto:**

edificio isolato

**ubicazione:**

Sommocolonia - via Saltello, 1

**dati  
catastali:**

foglio n.

24

mappale/i n.



45

estratto catastale

scala 1:2000

estratto CTR

scala 1:10.000



**TIPOLOGIA DI RIFERIMENTO:**

**tipologia edilizia:**

edificio isolato

**datazione:**

ante 1826

con elementi di impianto riferibili al sec.:

**disposizione  
sul lotto :**

edificio lungo strada

**presenza annessi:**

si  no  non accertabile

**destinazione d' uso:**

**originaria**

**attuale**

residenziale

residenziale

**grado d' uso  
del fabbricato:**

utilizzato  utilizzato in parte  non utilizzato

**COMUNE DI BARGA - REGOLAMENTO URBANISTICO - QUADRO CONOSCITIVO  
SCHEMATURA E CATALOGAZIONE IMMOBILI E COMPLESSI EDILIZI**

- profilo storico-architettonico-urbanistico-testimoniale -

**SCHEDA NUMERO**

06

SOM

**CATEGORIA EDIFICIO**

C

**DESCRIZIONE DEL FABBRICATO:**

**scheda quadro conoscitivo del PS:**

SI - N.B. si rimanda alle schede del Quadro Conoscitivo del P.S. n°   
 NO - N.B. vedi informazioni successive

**paramenti esterni:  
materiali e/o finiture**

pietra facciavista

**copertura:  
materiali e/o finiture**

laterizio

**deterioramenti statici:**

si  no

**alterazioni impianto originario:**

si  
 no

**descrizione elementi architettonici e decorativi:**

Archi in pietra, riquadrature alle aperture

**descrizione eventuale area di pertinenza:**

**note:**

**DOCUMENTAZIONE FOTOGRAFICA**



**COMUNE DI BARGA - REGOLAMENTO URBANISTICO - QUADRO CONOSCITIVO**  
**SCHEDATURA E CATALOGAZIONE IMMOBILI E COMPLESSI EDILIZI**  
- profilo storico-architettonico-urbanistico-testimoniale -



**SCHEDA N° 07 SOM CATEGORIA EDIFICIO C**

IMMOBILE PRESENTE ALL'INTERNO DELLA SCHEDATURA P.E.B.A.

si  no

**oggetto:**

edificio in linea

**ubicazione:**

Sommocolonia - via S.Rocco, 5

**dati  
catastali:**

foglio n.

24

mappale/i n.



47

estratto catastale

scala 1:2000

estratto CTR

scala 1:10.000



**TIPOLOGIA DI RIFERIMENTO:**

**tipologia edilizia:**

edificio in linea

**datazione:**

ante 1826

con elementi di impianto riferibili al sec.:

**disposizione  
sul lotto :**

edificio su piazzetta

**presenza annessi:**

si  no  non accertabile

**destinazione d' uso:**

**originaria**

**attuale**

residenziale

residenziale

**grado d' uso  
del fabbricato:**

utilizzato  utilizzato in parte  non utilizzato



**COMUNE DI BARGA - REGOLAMENTO URBANISTICO - QUADRO CONOSCITIVO  
SCHEMATURA E CATALOGAZIONE IMMOBILI E COMPLESSI EDILIZI**

- profilo storico-architettonico-urbanistico-testimoniale -

**SCHEDA NUMERO**

07

SOM

**CATEGORIA EDIFICIO**

C

**DESCRIZIONE DEL FABBRICATO:**

**scheda quadro conoscitivo del PS:**

SI - N.B. si rimanda alle schede del Quadro Conoscitivo del P.S. n°   
 NO - N.B. vedi informazioni successive

**paramenti esterni:  
materiali e/o finiture**

intonaco, pietra facciavista

**copertura:  
materiali e/o finiture**

laterizio

**deterioramenti statici:**

si  no

**alterazioni impianto originario:**

si  
 no

**descrizione elementi architettonici e decorativi:**

riquadrature alle aperture, portali in pietra

**descrizione eventuale area di pertinenza:**

**note:**

**DOCUMENTAZIONE FOTOGRAFICA**



**COMUNE DI BARGA - REGOLAMENTO URBANISTICO - QUADRO CONOSCITIVO**  
**SCHEDATURA E CATALOGAZIONE IMMOBILI E COMPLESSI EDILIZI**  
- profilo storico-architettonico-urbanistico-testimoniale -



**SCHEDA N° 08 SOM CATEGORIA EDIFICIO C**

IMMOBILE PRESENTE ALL'INTERNO DELLA SCHEDATURA P.E.B.A.

si  no

**oggetto:**

edificio in linea

**ubicazione:**

Sommocolonia - via S.Rocco, 4

**dati  
catastali:**

foglio n.

24

mappale/i n.



62

estratto catastale

scala 1:2000

estratto CTR

scala 1:10.000



**TIPOLOGIA DI RIFERIMENTO:**

**tipologia edilizia:**

edificio in linea

**datazione:**

ante 1826

con elementi di impianto riferibili al sec.:

**disposizione  
sul lotto :**

su resede privata

**presenza annessi:**

si  no  non accertabile

**destinazione d' uso:**

**originaria**

**attuale**

residenziale

residenziale

**grado d' uso  
del fabbricato:**

utilizzato  utilizzato in parte  non utilizzato

**COMUNE DI BARGA - REGOLAMENTO URBANISTICO - QUADRO CONOSCITIVO  
SCHEMATURA E CATALOGAZIONE IMMOBILI E COMPLESSI EDILIZI**

- profilo storico-architettonico-urbanistico-testimoniale -

**SCHEDA NUMERO**

08

**SOM**

**CATEGORIA EDIFICIO**

C

**DESCRIZIONE DEL FABBRICATO:**

**scheda quadro conoscitivo del PS:**

SI - N.B. si rimanda alle schede del Quadro Conoscitivo del P.S. n°   
 NO - N.B. vedi informazioni successive

**paramenti esterni:  
materiali e/o finiture**

intonaco, pietra facciavista

**copertura:  
materiali e/o finiture**

laterizio

**deterioramenti statici:**

si  no

**alterazioni impianto originario:**

si  
 no

**descrizione elementi architettonici e decorativi:**

riquadrature alle aperture, portali in pietra, emblemi, bugnato angolare in pietra, inferriate in ferro battuto

**descrizione eventuale area di pertinenza:**

**note:**

**DOCUMENTAZIONE FOTOGRAFICA**



**COMUNE DI BARGA - REGOLAMENTO URBANISTICO - QUADRO CONOSCITIVO**  
**SCHEDATURA E CATALOGAZIONE IMMOBILI E COMPLESSI EDILIZI**  
- profilo storico-architettonico-urbanistico-testimoniale -



**SCHEDA N° 09 SOM CATEGORIA EDIFICIO C**

IMMOBILE PRESENTE ALL'INTERNO DELLA SCHEDATURA P.E.B.A.

si  no

oggetto:

palazzo

ubicazione:

Sommocolonia, via Piazzola

dati  
catastali:

foglio n.

24

mappale/i n.



84

estratto catastale

scala 1:2000

estratto CTR

scala 1:10.000



**TIPOLOGIA DI RIFERIMENTO:**

tipologia edilizia:

palazzo

datazione:

ante 1826

con elementi di impianto riferibili al sec.:

disposizione  
sul lotto :

edificio lungo strada

presenza annessi:

si  no  non accertabile

destinazione d' uso:

**originaria**

**attuale**

residenziale

residenziale

grado d' uso  
del fabbricato:

utilizzato  utilizzato in parte  non utilizzato

**COMUNE DI BARGA - REGOLAMENTO URBANISTICO - QUADRO CONOSCITIVO  
SCHEDATURA E CATALOGAZIONE IMMOBILI E COMPLESSI EDILIZI**

- profilo storico-architettonico-urbanistico-testimoniale -

**SCHEDA NUMERO**

09

SOM


**CATEGORIA EDIFICIO**

C

**DESCRIZIONE DEL FABBRICATO:**

<b>scheda quadro conoscitivo del PS:</b>	<input type="checkbox"/> SI - N.B. si rimanda alle schede del Quadro Conoscitivo del P.S. n° <input type="text"/> <input checked="" type="checkbox"/> NO - N.B. vedi informazioni successive
<b>paramenti esterni: materiali e/o finiture</b>	pietra facciavista
<b>copertura: materiali e/o finiture</b>	laterizio
<b>deterioramenti statici:</b>	<input type="checkbox"/> si <input checked="" type="checkbox"/> no <input type="text"/>
<b>alterazioni impianto originario:</b>	<input type="checkbox"/> si <input checked="" type="checkbox"/> no <input type="text"/>
<b>descrizione elementi architettonici e decorativi:</b>	riquadrate alle aperture , archi in pietra, panca in pietra
<b>descrizione eventuale area di pertinenza:</b>	<input type="text"/>
<b>note:</b>	<input type="text"/>

**DOCUMENTAZIONE FOTOGRAFICA**

	<input type="text"/>
---	----------------------

**COMUNE DI BARGA - REGOLAMENTO URBANISTICO - QUADRO CONOSCITIVO**  
**SCHEDATURA E CATALOGAZIONE IMMOBILI E COMPLESSI EDILIZI**  
- profilo storico-architettonico-urbanistico-testimoniale -



**SCHEDA N° 10 SOM CATEGORIA EDIFICIO C**

IMMOBILE PRESENTE ALL'INTERNO DELLA SCHEDATURA P.E.B.A.

si  no

**oggetto:**

edificio isolato

**ubicazione:**

Sommocolonia - via al Balzo, 4

**dati  
catastali:**

foglio n.

24

mappale/i n.



91

estratto catastale

scala 1:2000

estratto CTR

scala 1:10.000



**TIPOLOGIA DI RIFERIMENTO:**

**tipologia edilizia:**

edificio isolato

**datazione:**

ante 1826

con elementi di impianto riferibili al sec.:

**disposizione  
sul lotto :**

su resede privata

**presenza annessi:**

si  no  non accertabile

**destinazione d' uso:**

**originaria**

**attuale**

residenziale

residenziale

**grado d' uso  
del fabbricato:**

utilizzato  utilizzato in parte  non utilizzato

**COMUNE DI BARGA - REGOLAMENTO URBANISTICO - QUADRO CONOSCITIVO  
SCHEDATURA E CATALOGAZIONE IMMOBILI E COMPLESSI EDILIZI**

- profilo storico-architettonico-urbanistico-testimoniale -

**SCHEDA NUMERO**

10

**SOM**

**CATEGORIA EDIFICIO**

C

**DESCRIZIONE DEL FABBRICATO:**

**scheda quadro conoscitivo del PS:**

SI - N.B. si rimanda alle schede del Quadro Conoscitivo del P.S. n°   
 NO - N.B. vedi informazioni successive

**paramenti esterni:  
materiali e/o finiture**

mattoni facciavista

**copertura:  
materiali e/o finiture**

laterizio

**deterioramenti statici:**

si  no

**alterazioni impianto originario:**

si  
 no

**descrizione elementi architettonici e decorativi:**

portali ad arco in pietra, emblemi, portoni in legno, riquadrature in pietra, cornici marcapiano, decorazioni sottogronda, finestre ad arco a sesto acuto in laterizio.

**descrizione eventuale area di pertinenza:**

giardino privato

**note:**

**DOCUMENTAZIONE FOTOGRAFICA**



**COMUNE DI BARGA - REGOLAMENTO URBANISTICO - QUADRO CONOSCITIVO**  
**SCHEDATURA E CATALOGAZIONE IMMOBILI E COMPLESSI EDILIZI**  
- profilo storico-architettonico-urbanistico-testimoniale -



**SCHEDA N° 11 SOM CATEGORIA EDIFICIO C**

IMMOBILE PRESENTE ALL'INTERNO DELLA SCHEDATURA P.E.B.A.

si  no

**oggetto:**

edificio isolato - "casa vincenti"

**ubicazione:**

Sommocolonia - via del castello

**dati  
catastali:**

foglio n.

24

mappale/i n.



92-93

estratto catastale

scala 1:2000

estratto CTR

scala 1:10.000



**TIPOLOGIA DI RIFERIMENTO:**

**tipologia edilizia:**

edificio isolato

**datazione:**

ante 1826

con elementi di impianto riferibili al sec.:

**disposizione  
sul lotto :**

edificio lungo strada

**presenza annessi:**

si  no  non accertabile

**destinazione d' uso:**

**originaria**

**attuale**

residenziale

residenziale

**grado d' uso  
del fabbricato:**

utilizzato  utilizzato in parte  non utilizzato



**COMUNE DI BARGA - REGOLAMENTO URBANISTICO - QUADRO CONOSCITIVO  
SCHEMATURA E CATALOGAZIONE IMMOBILI E COMPLESSI EDILIZI**

- profilo storico-architettonico-urbanistico-testimoniale -

**SCHEDA NUMERO**

11

SOM

**CATEGORIA EDIFICIO**

C

**DESCRIZIONE DEL FABBRICATO:**

**scheda quadro conoscitivo del PS:**

SI - N.B. si rimanda alle schede del Quadro Conoscitivo del P.S. n°   
 NO - N.B. vedi informazioni successive

**paramenti esterni:  
materiali e/o finiture**

intonaco, pietra facciavista

**copertura:  
materiali e/o finiture**

laterizio

**deterioramenti statici:**

si  no

**alterazioni impianto originario:**

si  
 no

**descrizione elementi architettonici e decorativi:**

mostre alle aperture, portale

**descrizione eventuale area di pertinenza:**

**note:**

**DOCUMENTAZIONE FOTOGRAFICA**



**COMUNE DI BARGA - REGOLAMENTO URBANISTICO - QUADRO CONOSCITIVO**  
**SCHEDATURA E CATALOGAZIONE IMMOBILI E COMPLESSI EDILIZI**  
- profilo storico-architettonico-urbanistico-testimoniale -



**SCHEDA N° 12 SOM CATEGORIA EDIFICIO C**

IMMOBILE PRESENTE ALL'INTERNO DELLA SCHEDATURA P.E.B.A.

si  no

**oggetto:**

Rocca di Sommocolonia

**ubicazione:**

Sommocolonia

**dati  
catastali:**

foglio n.

24

mappale/i n.



132-559

estratto catastale

scala 1:2000

estratto CTR

scala 1:10.000



**TIPOLOGIA DI RIFERIMENTO:**

**tipologia edilizia:**

rocca con torre

**datazione:**

ante 1826

con elementi di impianto riferibili al sec.: medioevo

**disposizione  
sul lotto :**

su resede privata

**presenza annessi:**

si  no  non accertabile

**destinazione d' uso:**

**originaria**

**attuale**

struttura difensiva (rocca)

luogo di memoria storica

**grado d' uso  
del fabbricato:**

utilizzato  utilizzato in parte  non utilizzato

**COMUNE DI BARGA - REGOLAMENTO URBANISTICO - QUADRO CONOSCITIVO  
SCHEDATURA E CATALOGAZIONE IMMOBILI E COMPLESSI EDILIZI**

- profilo storico-architettonico-urbanistico-testimoniale -

**SCHEDA NUMERO**

12

SOM

**CATEGORIA EDIFICIO**

C

**DESCRIZIONE DEL FABBRICATO:**

**scheda quadro conoscitivo del PS:**

SI - N.B. si rimanda alle schede del Quadro Conoscitivo del P.S. n°   
 NO - N.B. vedi informazioni successive

**paramenti esterni:  
materiali e/o finiture**

pietra facciavista

**copertura:  
materiali e/o finiture**

laterizio

**deterioramenti statici:**

si  no

**alterazioni impianto originario:**

si  
 no

**descrizione elementi architettonici e decorativi:**

rudere in pietra

**descrizione eventuale area di pertinenza:**

**note:**

il fabbricato è ridotto allo stato di rudere

**DOCUMENTAZIONE FOTOGRAFICA**



**COMUNE DI BARGA - REGOLAMENTO URBANISTICO - QUADRO CONOSCITIVO**  
**SCHEDATURA E CATALOGAZIONE IMMOBILI E COMPLESSI EDILIZI**  
- profilo storico-architettonico-urbanistico-testimoniale -



**SCHEDA N° 13 SOM CATEGORIA EDIFICIO A**

IMMOBILE PRESENTE ALL'INTERNO DELLA SCHEDATURA P.E.B.A.

si  no

**oggetto:**

chiesa di S.Frediano

**ubicazione:**

Sommocolonia - Piazza del Castello

**dati  
catastali:**

foglio n.

24

mappale/i n.



B,C,D

estratto catastale

scala 1:2000

estratto CTR

scala 1:10.000



**TIPOLOGIA DI RIFERIMENTO:**

**tipologia edilizia:**

edilizia specialistica (chiesa)

**datazione:**

ante 1826

con elementi di impianto riferibili al sec.:

**disposizione  
sul lotto :**

edificio su piazzetta

**presenza annessi:**

si  no  non accertabile

**destinazione d' uso:**

**originaria**

**attuale**

religiosa (chiesa)

religiosa (chiesa)

**grado d' uso  
del fabbricato:**

utilizzato  utilizzato in parte  non utilizzato

**COMUNE DI BARGA - REGOLAMENTO URBANISTICO - QUADRO CONOSCITIVO  
SCHEDATURA E CATALOGAZIONE IMMOBILI E COMPLESSI EDILIZI**

- profilo storico-architettonico-urbanistico-testimoniale -

**SCHEDA NUMERO**

13

SOM

**CATEGORIA EDIFICIO**

A

**DESCRIZIONE DEL FABBRICATO:**

**scheda quadro conoscitivo del PS:**

SI - N.B. si rimanda alle schede del Quadro Conoscitivo del P.S. n°   
 NO - N.B. vedi informazioni successive

**paramenti esterni:  
materiali e/o finiture**

intonaco, pietra facciavista

**copertura:  
materiali e/o finiture**

laterizio

**deterioramenti statici:**

si  no

**alterazioni impianto originario:**

si  
 no

**descrizione elementi architettonici e decorativi:**

portali e riquadrature alle aperture in pietra, torre campanaria

**descrizione eventuale area di pertinenza:**

piccola piazza

**note:**

**DOCUMENTAZIONE FOTOGRAFICA**



**COMUNE DI BARGA - REGOLAMENTO URBANISTICO - QUADRO CONOSCITIVO**  
**SCHEDATURA E CATALOGAZIONE IMMOBILI E COMPLESSI EDILIZI**  
- profilo storico-architettonico-urbanistico-testimoniale -



**SCHEDA N° 14 SOM CATEGORIA EDIFICIO C**

IMMOBILE PRESENTE ALL'INTERNO DELLA SCHEDATURA P.E.B.A.

si  no

**oggetto:**

edificio in linea

**ubicazione:**

Sommocolonia - via S.Rocco, 4

**dati  
catastali:**

foglio n.

24

mappale/i n.



120

estratto catastale

scala 1:2000

estratto CTR

scala 1:10.000



**TIPOLOGIA DI RIFERIMENTO:**

**tipologia edilizia:**

edificio in linea

**datazione:**

ante 1826

con elementi di impianto riferibili al sec.:

**disposizione  
sul lotto :**

edificio lungo strada

**presenza annessi:**

si  no  non accertabile

**destinazione d' uso:**

**originaria**

**attuale**

residenziale

residenziale

**grado d' uso  
del fabbricato:**

utilizzato  utilizzato in parte  non utilizzato

**COMUNE DI BARGA - REGOLAMENTO URBANISTICO - QUADRO CONOSCITIVO  
SCHEMATURA E CATALOGAZIONE IMMOBILI E COMPLESSI EDILIZI**

- profilo storico-architettonico-urbanistico-testimoniale -

**SCHEDA NUMERO**

14

SOM

**CATEGORIA EDIFICIO**

C

**DESCRIZIONE DEL FABBRICATO:**

**scheda quadro conoscitivo del PS:**

SI - N.B. si rimanda alle schede del Quadro Conoscitivo del P.S. n°   
 NO - N.B. vedi informazioni successive

**paramenti esterni:  
materiali e/o finiture**

intonaco

**copertura:  
materiali e/o finiture**

laterizio

**deterioramenti statici:**

si  no

**alterazioni impianto originario:**

si  
 no

**descrizione elementi architettonici e decorativi:**

riquadrate alle aperture, portale in pietra

**descrizione eventuale area di pertinenza:**

**note:**

**DOCUMENTAZIONE FOTOGRAFICA**



**COMUNE DI BARGA - REGOLAMENTO URBANISTICO - QUADRO CONOSCITIVO**  
**SCHEDATURA E CATALOGAZIONE IMMOBILI E COMPLESSI EDILIZI**  
- profilo storico-architettonico-urbanistico-testimoniale -



**SCHEDA N° 15 SOM CATEGORIA EDIFICIO C**

IMMOBILE PRESENTE ALL'INTERNO DELLA SCHEDATURA P.E.B.A.

si  no

**oggetto:**

edificio in linea

**ubicazione:**

Sommocolonia - via di mezzo, 12

**dati  
catastali:**

foglio n.

24

mappale/i n.



121-548

estratto catastale

scala 1:2000

estratto CTR

scala 1:10.000



**TIPOLOGIA DI RIFERIMENTO:**

**tipologia edilizia:**

edificio in linea

**datazione:**

ante 1826

con elementi di impianto riferibili al sec.:

**disposizione  
sul lotto :**

su resede privata

**presenza annessi:**

si  no  non accertabile

**destinazione d' uso:**

**originaria**

**attuale**

residenziale

residenziale - attività socio-ricreative

**grado d' uso  
del fabbricato:**

utilizzato  utilizzato in parte  non utilizzato



**COMUNE DI BARGA - REGOLAMENTO URBANISTICO - QUADRO CONOSCITIVO  
SCHEDATURA E CATALOGAZIONE IMMOBILI E COMPLESSI EDILIZI**

- profilo storico-architettonico-urbanistico-testimoniale -

**SCHEDA NUMERO**

15

**SOM**

**CATEGORIA EDIFICIO**

C

**DESCRIZIONE DEL FABBRICATO:**

**scheda quadro conoscitivo del PS:**

SI - N.B. si rimanda alle schede del Quadro Conoscitivo del P.S. n°   
 NO - N.B. vedi informazioni successive

**paramenti esterni:  
materiali e/o finiture**

intonaco, pietra facciavista

**copertura:  
materiali e/o finiture**

laterizio

**deterioramenti statici:**

si  no

**alterazioni impianto originario:**

si  
 no

**descrizione elementi architettonici e decorativi:**

riquadrate alle aperture

**descrizione eventuale area di pertinenza:**

corte privata

**note:**

**DOCUMENTAZIONE FOTOGRAFICA**



**COMUNE DI BARGA - REGOLAMENTO URBANISTICO - QUADRO CONOSCITIVO**  
**SCHEDATURA E CATALOGAZIONE IMMOBILI E COMPLESSI EDILIZI**  
- profilo storico-architettonico-urbanistico-testimoniale -



**SCHEDA N° 16 SOM CATEGORIA EDIFICIO C**

IMMOBILE PRESENTE ALL'INTERNO DELLA SCHEDATURA P.E.B.A.

si  no

**oggetto:**

palazzo

**ubicazione:**

Sommocolonia, via Piazzola, 12

**dati  
catastali:**

foglio n.

24

mappale/i n.



118

estratto catastale

scala 1:2000

estratto CTR

scala 1:10.000



**TIPOLOGIA DI RIFERIMENTO:**

**tipologia edilizia:**

palazzo

**datazione:**

ante 1826

con elementi di impianto riferibili al sec.:

**disposizione  
sul lotto :**

su resede privata

**presenza annessi:**

si  no  non accertabile

**destinazione d' uso:**

**originaria**

**attuale**

residenziale

residenziale

**grado d' uso  
del fabbricato:**

utilizzato  utilizzato in parte  non utilizzato

**COMUNE DI BARGA - REGOLAMENTO URBANISTICO - QUADRO CONOSCITIVO  
SCHEDATURA E CATALOGAZIONE IMMOBILI E COMPLESSI EDILIZI**

- profilo storico-architettonico-urbanistico-testimoniale -

**SCHEDA NUMERO**

16

SOM

**CATEGORIA EDIFICIO**

C

**DESCRIZIONE DEL FABBRICATO:**

**scheda quadro conoscitivo del PS:**

SI - N.B. si rimanda alle schede del Quadro Conoscitivo del P.S. n°   
 NO - N.B. vedi informazioni successive

**paramenti esterni:  
materiali e/o finiture**

pietra facciavista

**copertura:  
materiali e/o finiture**

laterizio

**deterioramenti statici:**

si  no

**alterazioni impianto originario:**

si  
 no

**descrizione elementi architettonici e decorativi:**

portali in pietra, emblemi, portone in legno, inferriate in ferro battuto

**descrizione eventuale area di pertinenza:**

corte privata

**note:**

**DOCUMENTAZIONE FOTOGRAFICA**



**COMUNE DI BARGA - REGOLAMENTO URBANISTICO - QUADRO CONOSCITIVO**  
**SCHEDATURA E CATALOGAZIONE IMMOBILI E COMPLESSI EDILIZI**  
- profilo storico-architettonico-urbanistico-testimoniale -



**SCHEDA N° 17 SOM CATEGORIA EDIFICIO C**

IMMOBILE PRESENTE ALL'INTERNO DELLA SCHEDATURA P.E.B.A.

si  no

**oggetto:**

edificio isolato

**ubicazione:**

Sommocolonia - via della Piazzola, 5

**dati  
catastali:**

foglio n.

24

mappale/i n.



107-108

estratto catastale

scala 1:2000

estratto CTR

scala 1:10.000



**TIPOLOGIA DI RIFERIMENTO:**

**tipologia edilizia:**

edificio isolato

**datazione:**

ante 1826

con elementi di impianto riferibili al sec.:

**disposizione  
sul lotto :**

su resede privata

**presenza annessi:**

si  no  non accertabile

**destinazione d' uso:**

**originaria**

**attuale**

residenziale

residenziale

**grado d' uso  
del fabbricato:**

utilizzato  utilizzato in parte  non utilizzato

**COMUNE DI BARGA - REGOLAMENTO URBANISTICO - QUADRO CONOSCITIVO  
SCHEMATURA E CATALOGAZIONE IMMOBILI E COMPLESSI EDILIZI**

- profilo storico-architettonico-urbanistico-testimoniale -

**SCHEDA NUMERO**

17

**SOM**

**CATEGORIA EDIFICIO**

C

**DESCRIZIONE DEL FABBRICATO:**

**scheda quadro conoscitivo del PS:**

SI - N.B. si rimanda alle schede del Quadro Conoscitivo del P.S. n°   
 NO - N.B. vedi informazioni successive

**paramenti esterni:  
materiali e/o finiture**

intonaco

**copertura:  
materiali e/o finiture**

laterizio

**deterioramenti statici:**

si  no

**alterazioni impianto originario:**

si  
 no

**descrizione elementi architettonici e decorativi:**

portali in pietra, balcone

**descrizione eventuale area di pertinenza:**

**note:**

**DOCUMENTAZIONE FOTOGRAFICA**



**COMUNE DI BARGA - REGOLAMENTO URBANISTICO - QUADRO CONOSCITIVO**  
**SCHEDATURA E CATALOGAZIONE IMMOBILI E COMPLESSI EDILIZI**  
- profilo storico-architettonico-urbanistico-testimoniale -



**SCHEDA N° 18 SOM CATEGORIA EDIFICIO C**

IMMOBILE PRESENTE ALL'INTERNO DELLA SCHEDATURA P.E.B.A.

si  no

**oggetto:**

edificio in linea

**ubicazione:**

Sommocolonia - via piazzola

**dati  
catastali:**

foglio n.

24

mappale/i n.



171

estratto catastale

scala 1:2000

estratto CTR

scala 1:10.000



**TIPOLOGIA DI RIFERIMENTO:**

**tipologia edilizia:**

edificio in linea

**datazione:**

ante 1826

con elementi di impianto riferibili al sec.:

**disposizione  
sul lotto :**

su resede privata - lungo strada

**presenza annessi:**

si  no  non accertabile

**destinazione d' uso:**

**originaria**

**attuale**

residenziale

residenziale

**grado d' uso  
del fabbricato:**

utilizzato  utilizzato in parte  non utilizzato

**COMUNE DI BARGA - REGOLAMENTO URBANISTICO - QUADRO CONOSCITIVO  
SCHEMATURA E CATALOGAZIONE IMMOBILI E COMPLESSI EDILIZI**

- profilo storico-architettonico-urbanistico-testimoniale -

**SCHEDA NUMERO**

18

**SOM**

**CATEGORIA EDIFICIO**

C

**DESCRIZIONE DEL FABBRICATO:**

**scheda quadro conoscitivo del PS:**

SI - N.B. si rimanda alle schede del Quadro Conoscitivo del P.S. n°   
 NO - N.B. vedi informazioni successive

**paramenti esterni:  
materiali e/o finiture**

pietra facciavista

**copertura:  
materiali e/o finiture**

laterizio

**deterioramenti statici:**

si  no

**alterazioni impianto originario:**

si  
 no

**descrizione elementi architettonici e decorativi:**

portale in pietra, panche in pietra

**descrizione eventuale area di pertinenza:**

corte privata

**note:**

**DOCUMENTAZIONE FOTOGRAFICA**



**COMUNE DI BARGA - REGOLAMENTO URBANISTICO - QUADRO CONOSCITIVO**  
**SCHEDATURA E CATALOGAZIONE IMMOBILI E COMPLESSI EDILIZI**  
- profilo storico-architettonico-urbanistico-testimoniale -



**SCHEDA N° 19 SOM CATEGORIA EDIFICIO C**

IMMOBILE PRESENTE ALL'INTERNO DELLA SCHEDATURA P.E.B.A.

si  no

**oggetto:**

edificio in linea

**ubicazione:**

Sommocolonia - via piazzola,7

**dati  
catastali:**

foglio n.

24

mappale/i n.



172

estratto catastale

scala 1:2000

estratto CTR

scala 1:10.000



**TIPOLOGIA DI RIFERIMENTO:**

**tipologia edilizia:**

edificio in linea

**datazione:**

ante 1826

con elementi di impianto riferibili al sec.:

**disposizione  
sul lotto :**

su resede privata - lungo strada

**presenza annessi:**

si  no  non accertabile

**destinazione d' uso:**

**originaria**

**attuale**

residenziale

residenziale

**grado d' uso  
del fabbricato:**

utilizzato  utilizzato in parte  non utilizzato



**COMUNE DI BARGA - REGOLAMENTO URBANISTICO - QUADRO CONOSCITIVO  
SCHEDATURA E CATALOGAZIONE IMMOBILI E COMPLESSI EDILIZI**

- profilo storico-architettonico-urbanistico-testimoniale -

**SCHEDA NUMERO**

19

**SOM**

**CATEGORIA EDIFICIO**

C

**DESCRIZIONE DEL FABBRICATO:**

**scheda quadro conoscitivo del PS:**

SI - N.B. si rimanda alle schede del Quadro Conoscitivo del P.S. n°   
 NO - N.B. vedi informazioni successive

**paramenti esterni:  
materiali e/o finiture**

pietra facciavista

**copertura:  
materiali e/o finiture**

laterizio

**deterioramenti statici:**

si  no

**alterazioni impianto originario:**

si  
 no

**descrizione elementi architettonici e decorativi:**

portale in pietra, panche in pietra, riquadrature alle aperture

**descrizione eventuale area di pertinenza:**

corte privata

**note:**

**DOCUMENTAZIONE FOTOGRAFICA**



**COMUNE DI BARGA - REGOLAMENTO URBANISTICO - QUADRO CONOSCITIVO**  
**SCHEDATURA E CATALOGAZIONE IMMOBILI E COMPLESSI EDILIZI**  
- profilo storico-architettonico-urbanistico-testimoniale -



**SCHEDA N° 01 TIG CATEGORIA EDIFICIO A**

IMMOBILE PRESENTE ALL'INTERNO DELLA SCHEDATURA P.E.B.A.

si  no

**oggetto:**

chiesa di S.Giusto

**ubicazione:**

Tiglio alto

**dati  
catastali:**

foglio n.

42

mappale/i n.



a

estratto catastale

scala 1:2000

estratto CTR

scala 1:10.000



**TIPOLOGIA DI RIFERIMENTO:**

**tipologia edilizia:**

edilizia specialistica (chiesa)

**datazione:**

ante 1826

con elementi di impianto riferibili al sec.:

**disposizione  
sul lotto :**

edificio su piazza

**presenza annessi:**

si  no  non accertabile

canonica

**destinazione d' uso:**

**originaria**

**attuale**

religiosa (chiesa)

religiosa (chiesa)

**grado d' uso  
del fabbricato:**

utilizzato  utilizzato in parte  non utilizzato

**COMUNE DI BARGA - REGOLAMENTO URBANISTICO - QUADRO CONOSCITIVO  
SCHEMATURA E CATALOGAZIONE IMMOBILI E COMPLESSI EDILIZI**

- profilo storico-architettonico-urbanistico-testimoniale -

**SCHEDA NUMERO**

01

TIG

**CATEGORIA EDIFICIO**

A

**DESCRIZIONE DEL FABBRICATO:**

**scheda quadro conoscitivo del PS:**

SI - N.B. si rimanda alle schede del Quadro Conoscitivo del P.S. n°   
 NO - N.B. vedi informazioni successive

**paramenti esterni:  
materiali e/o finiture**

intonaco, pietra facciavista

**copertura:  
materiali e/o finiture**

laterizio

**deterioramenti statici:**

si  no

**alterazioni impianto originario:**

si  
 no

**descrizione elementi architettonici e decorativi:**

portali e cornici in pietra, riquadrature aperture in pietra, panche in pietra portico d'ingresso con archi.

**descrizione eventuale area di pertinenza:**

**note:**

**DOCUMENTAZIONE FOTOGRAFICA**



**COMUNE DI BARGA - REGOLAMENTO URBANISTICO - QUADRO CONOSCITIVO**  
**SCHEDATURA E CATALOGAZIONE IMMOBILI E COMPLESSI EDILIZI**  
- profilo storico-architettonico-urbanistico-testimoniale -



**SCHEDA N° 02 TIG CATEGORIA EDIFICIO C**

IMMOBILE PRESENTE ALL'INTERNO DELLA SCHEDATURA P.E.B.A.

si  no

**oggetto:**

edificio in linea

**ubicazione:**

Tiglio basso, via della chiesa, 13

**dati  
catastali:**

foglio n.

41

mappale/i n.



152

estratto catastale

scala 1:2000

estratto CTR

scala 1:10.000



**TIPOLOGIA DI RIFERIMENTO:**

**tipologia edilizia:**

edificio in linea

**datazione:**

ante 1826

con elementi di impianto riferibili al sec.:

**disposizione  
sul lotto :**

edificio lungo strada con cortile

**presenza annessi:**

si  no  non accertabile

**destinazione d' uso:**

**originaria**

**attuale**

residenziale

residenziale

**grado d' uso  
del fabbricato:**

utilizzato  utilizzato in parte  non utilizzato

**COMUNE DI BARGA - REGOLAMENTO URBANISTICO - QUADRO CONOSCITIVO  
SCHEDATURA E CATALOGAZIONE IMMOBILI E COMPLESSI EDILIZI**

- profilo storico-architettonico-urbanistico-testimoniale -

**SCHEDA NUMERO**

02

TIG

**CATEGORIA EDIFICIO**

C

**DESCRIZIONE DEL FABBRICATO:**

**scheda quadro conoscitivo del PS:**

SI - N.B. si rimanda alle schede del Quadro Conoscitivo del P.S. n°   
 NO - N.B. vedi informazioni successive

**paramenti esterni:  
materiali e/o finiture**

intonaco

**copertura:  
materiali e/o finiture**

laterizio

**deterioramenti statici:**

si  no

**alterazioni impianto originario:**

si  
 no

**descrizione elementi architettonici e decorativi:**

portale in pietra, riquadrature aperture

**descrizione eventuale area di pertinenza:**

cortile

**note:**

in corso di ristrutturazione

**DOCUMENTAZIONE FOTOGRAFICA**



**COMUNE DI BARGA - REGOLAMENTO URBANISTICO - QUADRO CONOSCITIVO**  
**SCHEDATURA E CATALOGAZIONE IMMOBILI E COMPLESSI EDILIZI**  
- profilo storico-architettonico-urbanistico-testimoniale -



**SCHEDA N° 03 TIG CATEGORIA EDIFICIO C**

IMMOBILE PRESENTE ALL'INTERNO DELLA SCHEDATURA P.E.B.A.

si  no

**oggetto:**

edificio in linea

**ubicazione:**

Tiglio basso

**dati catastali:**

foglio n.

41

mappale/i n.



176

estratto catastale

scala 1:2000

estratto CTR

scala 1:10.000



**TIPOLOGIA DI RIFERIMENTO:**

**tipologia edilizia:**

edificio in linea

**datazione:**

ante 1826

con elementi di impianto riferibili al sec.:

**disposizione sul lotto :**

su resede privata

**presenza annessi:**

si  no  non accertabile

**destinazione d' uso:**

**originaria**

**attuale**

residenziale

residenziale

**grado d' uso del fabbricato:**

utilizzato  utilizzato in parte  non utilizzato

**COMUNE DI BARGA - REGOLAMENTO URBANISTICO - QUADRO CONOSCITIVO  
SCHEDATURA E CATALOGAZIONE IMMOBILI E COMPLESSI EDILIZI**

- profilo storico-architettonico-urbanistico-testimoniale -

**SCHEDA NUMERO**

03

**TIG**

**CATEGORIA EDIFICIO**

C

**DESCRIZIONE DEL FABBRICATO:**

**scheda quadro conoscitivo del PS:**

SI - N.B. si rimanda alle schede del Quadro Conoscitivo del P.S. n°   
 NO - N.B. vedi informazioni successive

**paramenti esterni:  
materiali e/o finiture**

intonaco

**copertura:  
materiali e/o finiture**

laterizio

**deterioramenti statici:**

si  no su prospetto principale lungo strada

**alterazioni impianto originario:**

si  
 no

**descrizione elementi architettonici e decorativi:**

pilastrini in pietra, archi in laterizio

**descrizione eventuale area di pertinenza:**

cortile privato

**note:**

**DOCUMENTAZIONE FOTOGRAFICA**



**COMUNE DI BARGA - REGOLAMENTO URBANISTICO - QUADRO CONOSCITIVO**  
**SCHEDATURA E CATALOGAZIONE IMMOBILI E COMPLESSI EDILIZI**  
- profilo storico-architettonico-urbanistico-testimoniale -



**SCHEDA N° 04 TIG CATEGORIA EDIFICIO C**

IMMOBILE PRESENTE ALL'INTERNO DELLA SCHEDATURA P.E.B.A.

si  no

**oggetto:**

edificio isolato

**ubicazione:**

Tiglio basso

**dati  
catastali:**

foglio n.

41

mappale/i n.



172

estratto catastale

scala 1:2000

estratto CTR

scala 1:10.000



**TIPOLOGIA DI RIFERIMENTO:**

**tipologia edilizia:**

edificio isolato

**datazione:**

ante 1826

con elementi di impianto riferibili al sec.:

**disposizione  
sul lotto :**

edificio lungo strada

**presenza annessi:**

si  no  non accertabile

**destinazione d' uso:**

**originaria**

**attuale**

residenziale

residenziale/agrituistica

**grado d' uso  
del fabbricato:**

utilizzato  utilizzato in parte  non utilizzato



**COMUNE DI BARGA - REGOLAMENTO URBANISTICO - QUADRO CONOSCITIVO  
SCHEMATURA E CATALOGAZIONE IMMOBILI E COMPLESSI EDILIZI**

- profilo storico-architettonico-urbanistico-testimoniale -

**SCHEDA NUMERO**

04

TIG

**CATEGORIA EDIFICIO**

C

**DESCRIZIONE DEL FABBRICATO:**

**scheda quadro conoscitivo del PS:**

SI - N.B. si rimanda alle schede del Quadro Conoscitivo del P.S. n°   
 NO - N.B. vedi informazioni successive

**paramenti esterni:  
materiali e/o finiture**

pietra facciavista

**copertura:  
materiali e/o finiture**

laterizio

**deterioramenti statici:**

si  no

**alterazioni impianto originario:**

si  
 no

**descrizione elementi architettonici e decorativi:**

portali ad arco e riquadrature delle aperture

**descrizione eventuale area di pertinenza:**

**note:**

**DOCUMENTAZIONE FOTOGRAFICA**

