



























LEGENDA

9. QUALITA' URBANA

- Verde di connettività:
-  areale
 -  lineare
- Densità verde urbano:
-  Aree verdi in trasformazione
 -  Aree con verde scarso
 -  Aree con verde medio
 -  Aree con verde abbondante
- Servizi pubblici e/o di interesse pubblico:
-  Scuole e asili
 -  servizi sanitari, sociali socio-sanitari
 -  Uffici Pubblici
 -  Biblioteche
 -  Teatri
 -  Musei
 -  Casa Pascoli
 -  Cinema
 -  Stadi e centri sportivi/parrocchiali
 -  Stazioni
 -  Centri conferenze
- Accessibilità servizi pubblici e/o di interesse pubblico:
-  Senza interventi
 -  Con lievi interventi
 -  Con significativi interventi
- Accessibilità spazi urbani
-  Accessibile in autonomia
 -  Accessibile in autonomia con ostacoli
 -  Accessibile con assistenza
 -  Non accessibile
-  Limiti UTOE
-  Confine comunale

scala 1:10.000