








CARTE DELLE CRITICITA'

4. ENERGIA

LEGENDA

-  Siti potenzialmente energivori
-  Principali siti di produzione energia da fonti rinnovabili
-  Corsi d'acqua minori con presenza di centraline idroelettriche
-  Fasce rispetto Elettrodotti
-  Fasce rispetto metanodotti
-  Limiti UTOE
-  Confine comunale

scala 1:10.000