









CARTE DELLE CRITICITA'

7. ECOSISTEMI

LEGENDA

- Aree di particolare interesse da tutelare:
-  SIR-SIC n. 13
 -  Area proposta ANPIL
 -  Area faunistica "Colle Fobia"
- Uso del suolo: ecosistemi di interesse:
-  Corsi d'acqua
 -  Aree a vegetazione arbustiva e boschiva in evoluzione
 -  Aree con vegetazione rada
 -  Aree di pertinenza fluviale
 -  Aree prevalentemente occupate da colture agrarie con presenza di spazi naturali
 -  Bacini di acqua
 -  Boschi a prevalenza di castagno (da frutto)
 -  Boschi a prevalenza di faggio
 -  Boschi a prevalenza di igrofiti
 -  Cespuglieti e brughiere
 -  Praterie continue
 -  Praterie discontinue
 -  Prati stabili
 -  Rocce nude, falesie, rupi, affioramenti
 -  Seminativi in aree non irrigue
- Emergenze geologiche e geomorfologiche:
-  Chiusa trasversale a canyon
 -  Modellazione glaciale
 -  Sovralluvionamento alveare
 -  Calanchi
- Principali elementi di interruzione della continuità ecosistemica:
-  Ferrovia
 -  Strada provinciale (tratti)
 -  Strade comunali principali (tratti)
 -  Elettrodotto alta tensione
- Elementi di degrado:
-  Presenza diffusa di Robinia pseudoacacia
 -  Siti trattamento inerti
 -  Aree sottoposte a pressioni antropiche
 -  Fiumi e torrenti con scarsa qualità delle acque e/o con presenza di centraline idroelettriche
 -  Limiti UTOE
 -  Confine comunale

scala 1:25.000

LEGENDA

CRITICITA' ECOSISTEMI