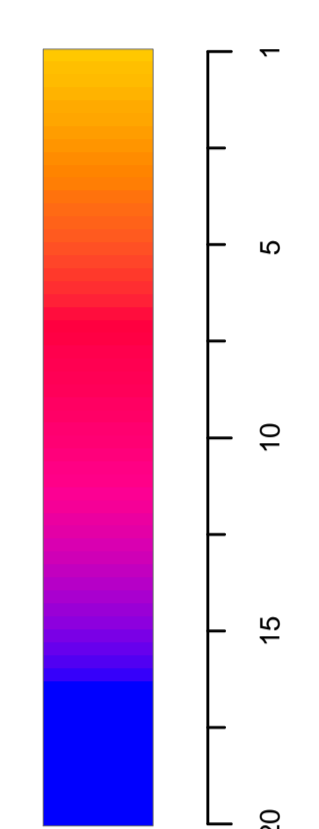
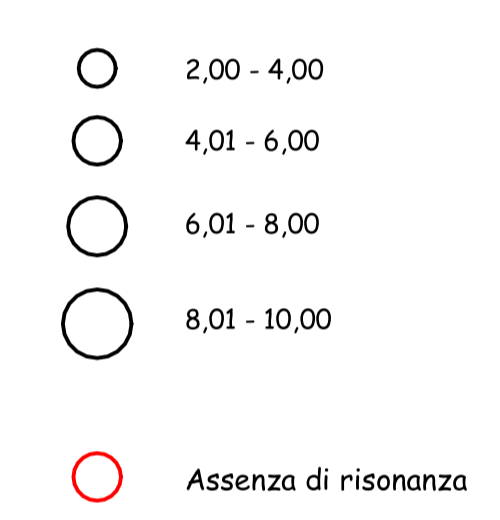


Frequenza di risonanza in Hz




H/V nell'intervallo di frequenze 1-20 Hz



Assenza di risonanza

In nero il numero d'ordine delle stazioni, in rosso i valori di frequenza ed in blu i valori di ampiezza di risonanza

--- Limite dei centri abitati significativi  
- - - Limite del territorio comunale

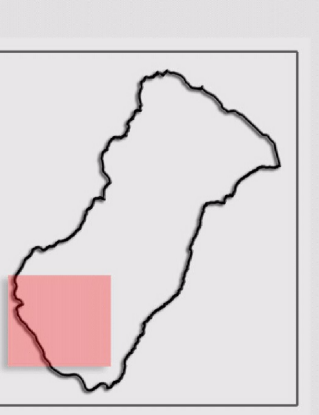


Nuovo Regolamento Urbanistico

### Comune di Barga

Provincia di Lucca  
 Sindaco: Rag. Marco Bonini  
 Assessore all'Urbanistica: Avv. Alberto Giovannetti  
 Garante della Comunicazione: Dott.ssa Clance Poggi  
 Gruppo di Lavoro: Area Assetto del Territorio  
 Responsabile Area e Responsabile del Procedimento:  
 Ing. Daisy Ricci  
 Progettista: Ing. Francesca Francesconi  
 Arch. Michela Ceccarelli  
 Geom. Alessandra Orsi  
 Sig.ra Maria Ranucci  
 Sig.ra Paola Tazzoli  
 Consulenze esterne:  
 Geol. Paolo Sani, Studio di Geologia Barsanti Sani & Associati  
 Dott.ssa Antonella Grazzini  
 Dott.ssa Pamela Giani  
 Dott. Alessandro Profeti  
 Arch. Claudio Damiano Cecchetti

Nuovo Regolamento Urbanistico in variante al Piano Strutturale  
**G. ELABORATI GEOLOGICI**



ELABORATO  
**G.4a**  
**CARTA DELLE FREQUENZE**  
**FONDAMENTALI DI RISONANZA**  
**NELL'INTERVALLO 1-20 Hz**  
 SCALA 1:5.000

**ADOZIONE** Data: ottobre 2012